

3-3 上牧周辺の整備事業メニュー

上牧周辺の整備事業メニューを図3に示します。

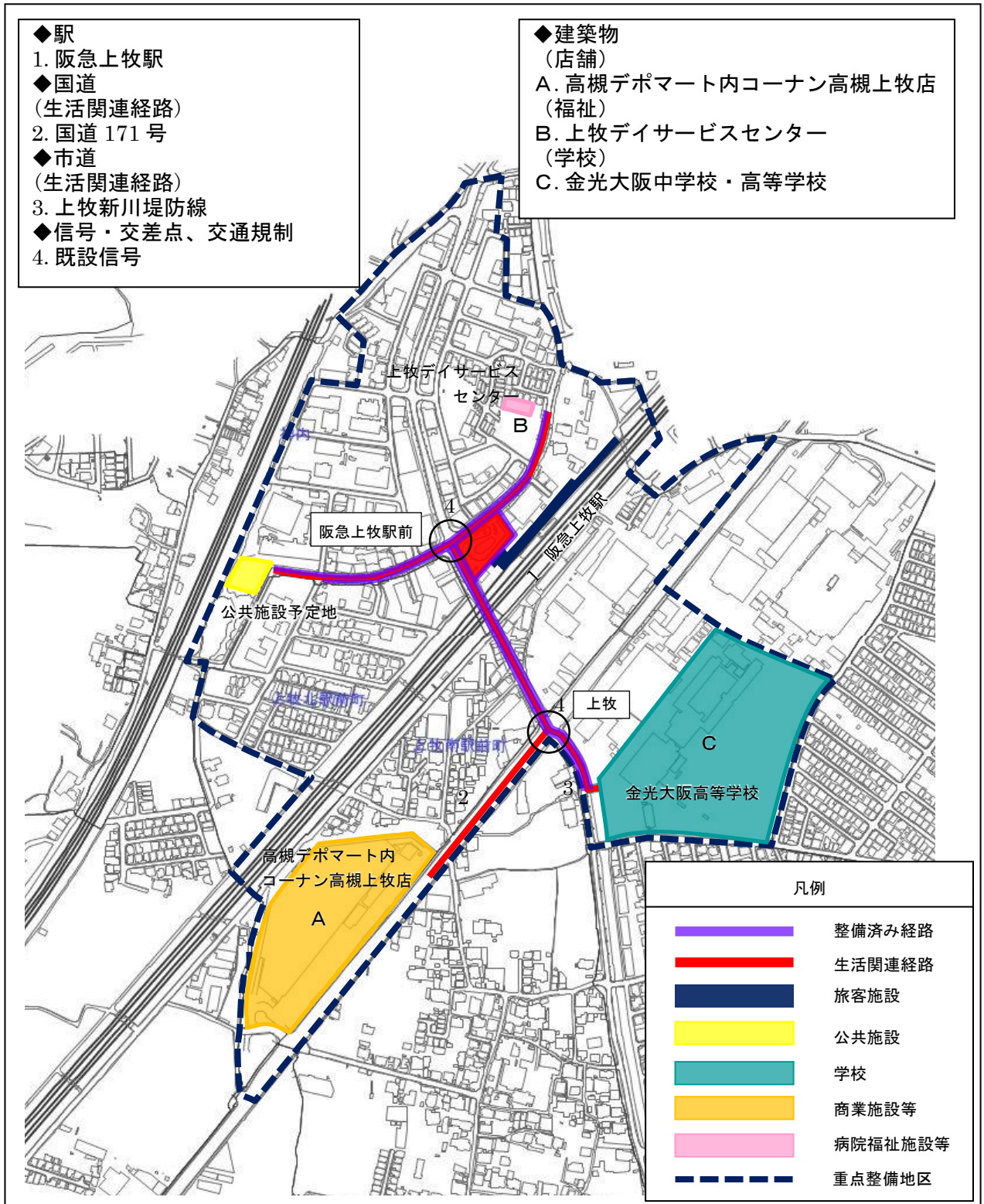


図3 上牧周辺の整備事業メニュー

<阪急上牧駅>

◇ 公共交通特定事業<阪急電鉄(株)>

番号	整備内容		目標時期				備考
			～H28	H29～ H33	H34～ H38	H39～	
1	移動経路の円滑化	改札内エレベーターの設置	●				
		改札内エスカレーターの設置	●				
		ホーム舗装面の改良	●				
	トイレの改良	多機能（障がい者用）トイレの改良	●				
	施設・整備の改良	券売機カウンターの改良	●				
		幅広改札機の設置	●				
案内情報のわかりやすさ	案内情報設備等の改良	▲	○	○	○	必要に応じ、継続的に検討・改良を実施	

<国道・府道>

◇ 道路特定事業<国土交通省近畿地方整備局>

【生活関連経路】

番号	路線名	区間	具体項目	目標時期				備考
				～H28	H29～ H33	H34～ H38	H39～	
2	国道171号	上牧交差点 ～高槻デポマート 内コーナン高槻上 牧店	歩道改善 視覚障がい者誘導用 ブロックの設置			○		

<市道>

◇ 道路特定事業<高槻市>

番号	路線名	区間	具体項目	目標時期				備考
				～H28	H29～ H33	H34～ H38	H39～	
3	上牧新川 堤防線	国道171号 ～金光大阪高等学 校	歩道改善 視覚障がい者誘導用 ブロックの設置	●				


<信号・交差点、交通規制>

◇ 交通安全特定事業に関する項目<高槻警察署（大阪府公安委員会）>







番号	整備内容	目標時期				備考
		～H28	H29～ H33	H34～ H38	H39～	
4	既設信号の改良	● (阪急上牧駅前)				
	歩車分離化					
	LED化		○	○		交差点(上牧交差点)
	歩行者横断時間の延長等の改良		○	○	○	周辺環境の変化に応じて随時検討

<建築物>

◇ 建築物特定事業<施設管理者>

記号	施設名称	コーナン高槻上牧店	所在地	上牧南駅前町125	用途	店舗			
A		整備内容			目標時期		備考		
					～H28	H29 - H33		H34 - H38	H39 ~
		・案内設備までの経路・案内設備						○	
		・EV 音声案内、操作盤等に点字				○			
		・トイレ 対応設備の表示						○	
		オストメイト対応設備、触知図案内板			●				
		ベビーチェア及びベビーベッド			●				
・施設標識					○				
バリアフリー情報		バリアフリー経路			トイレ	駐車場	授乳室		
		通等→出入口	案内設備	エレベーター					
					  	 	-		

記号	施設名称	上牧デイサービスセンター	所在地	神内2-23-1	用途	福祉				
B		整備内容			目標時期		備考			
					～H28	H29 - H33		H34 - H38	H39 ~	
		整備済み								
		バリアフリー情報		バリアフリー経路				トイレ	駐車場	授乳室
				通等→出入口	案内設備	エレベーター				
								 	 	-

記号	施設名称	金光大阪高等学校		所在地	東上牧1-3-1		用途	学校	
C		整備内容			目標時期				備考
					~	H29 -	H34 -	H39 ~	
			H28	H33	H38				
		・駐車施設(車いす)							○
		・EV 設置							○
	・トイレ 対応設備の表示							○	
	オストメイト対応設備					○			
・施設標識							○		
バリアフリー情報		バリアフリー経路			トイレ		駐車場		授乳室
		道等一出入口	案内設備	エレベーター					
					 		 		-