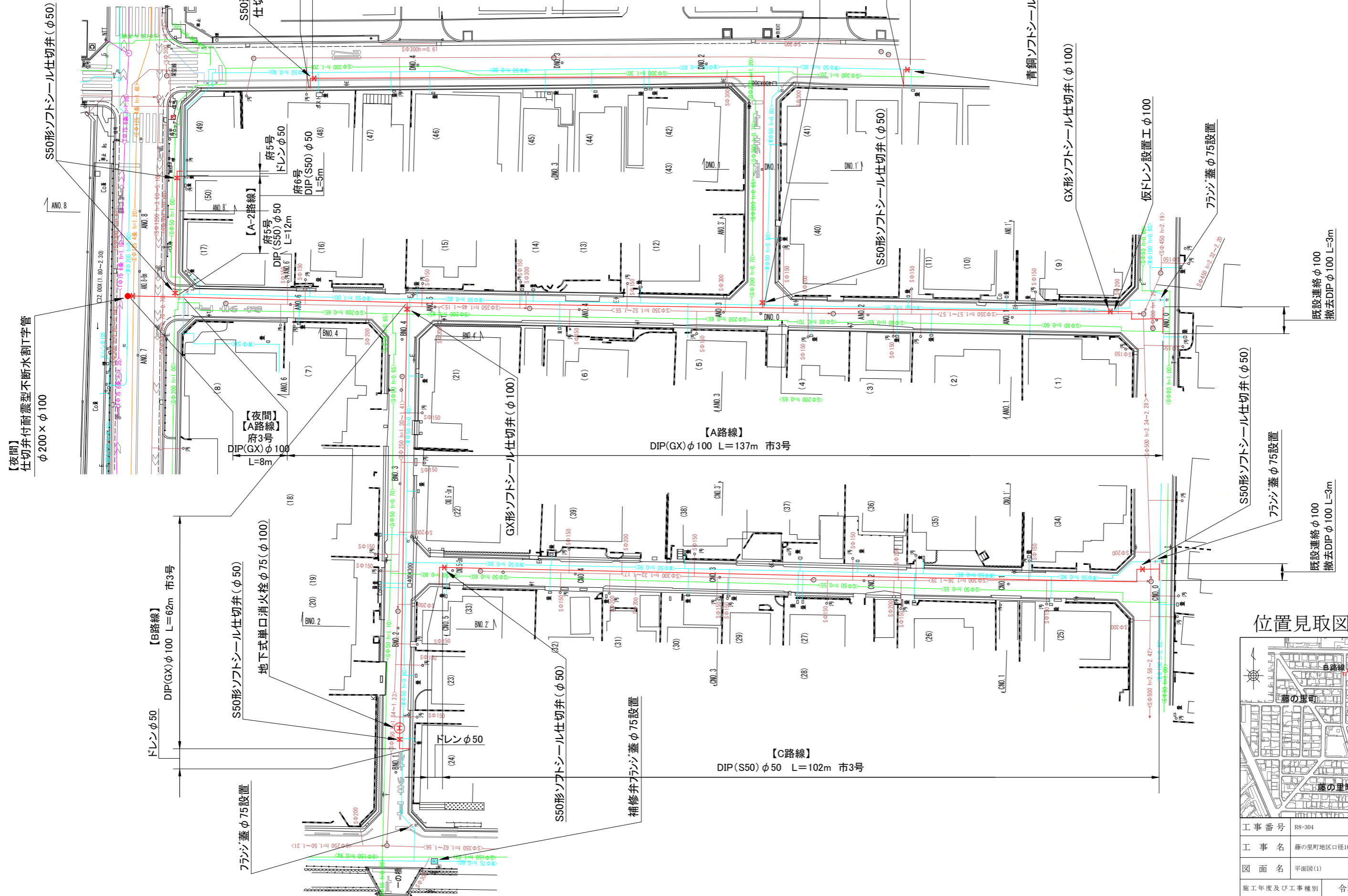


平面図(1) S=1:250

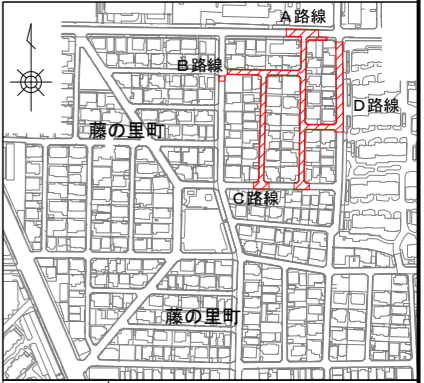
参考図

A・B・C・D路線

<昼・夜間工事>
※夜間のみ記載



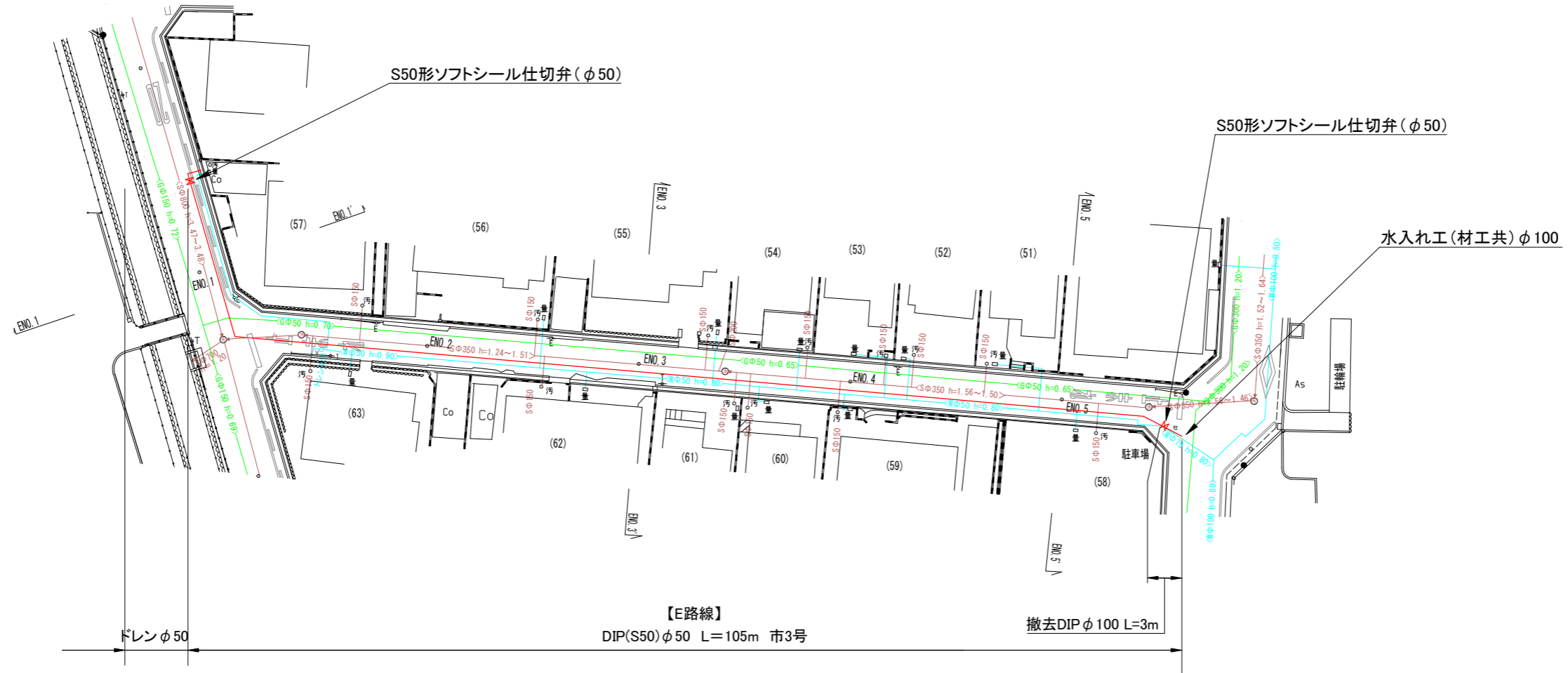
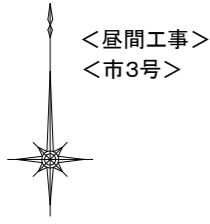
位置見取図



工事番号	R8-304
工事名	藤の里町地区口径100から50mm配水管更新工事
図面名	平面図(1)
施工年度及び工事種別	令和8年度 更新工事
高槻市水道部	管路整備課

E路線

平面図(2) S=1:250

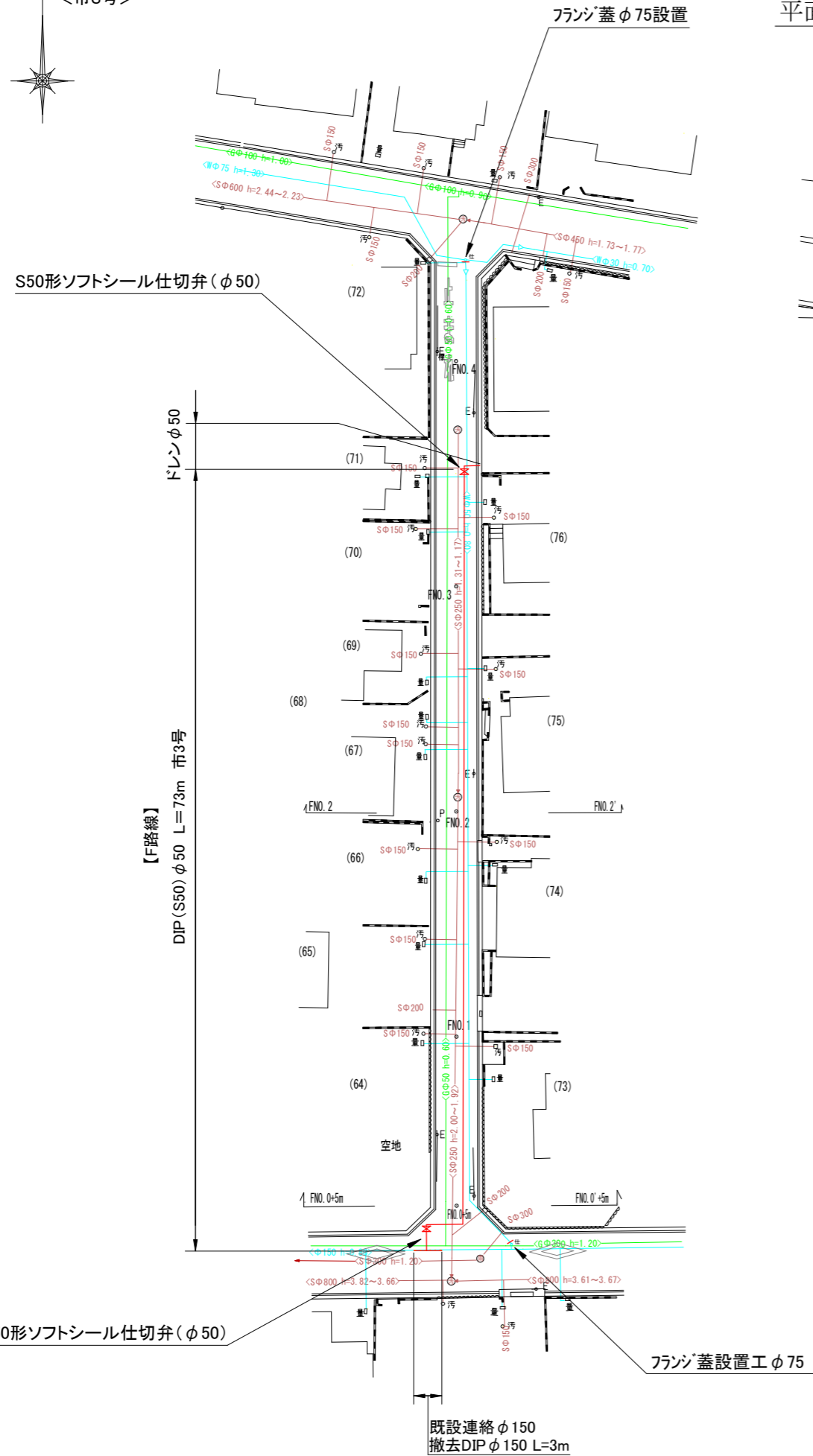


位置見取図



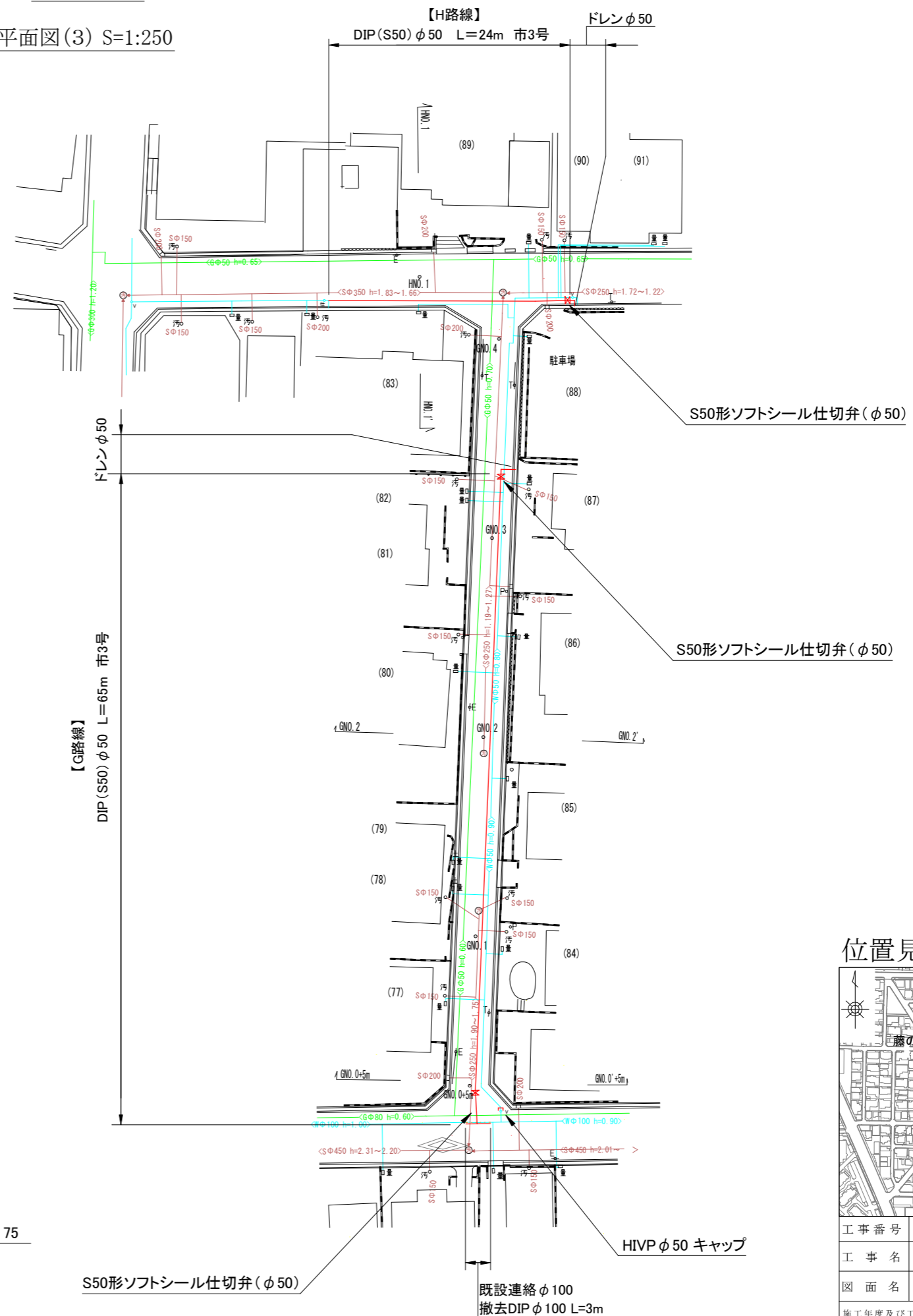
工事番号	R8-304
工事名	藤の里町地区口径100から50mm配水管更新工事
図面名	平面図(2)
施工年度及び工事種別	令和8年度 更新工事
高槻市水道部 管路整備課	

<屋間工事>
<市3号>

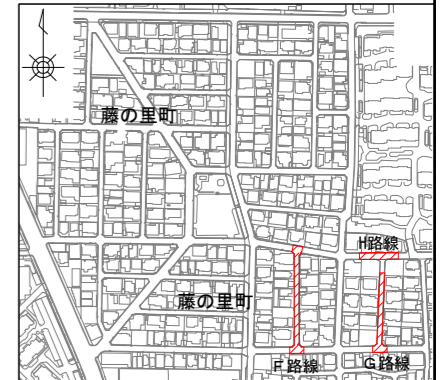


F・G・H路線

平面図(3) S=1:250



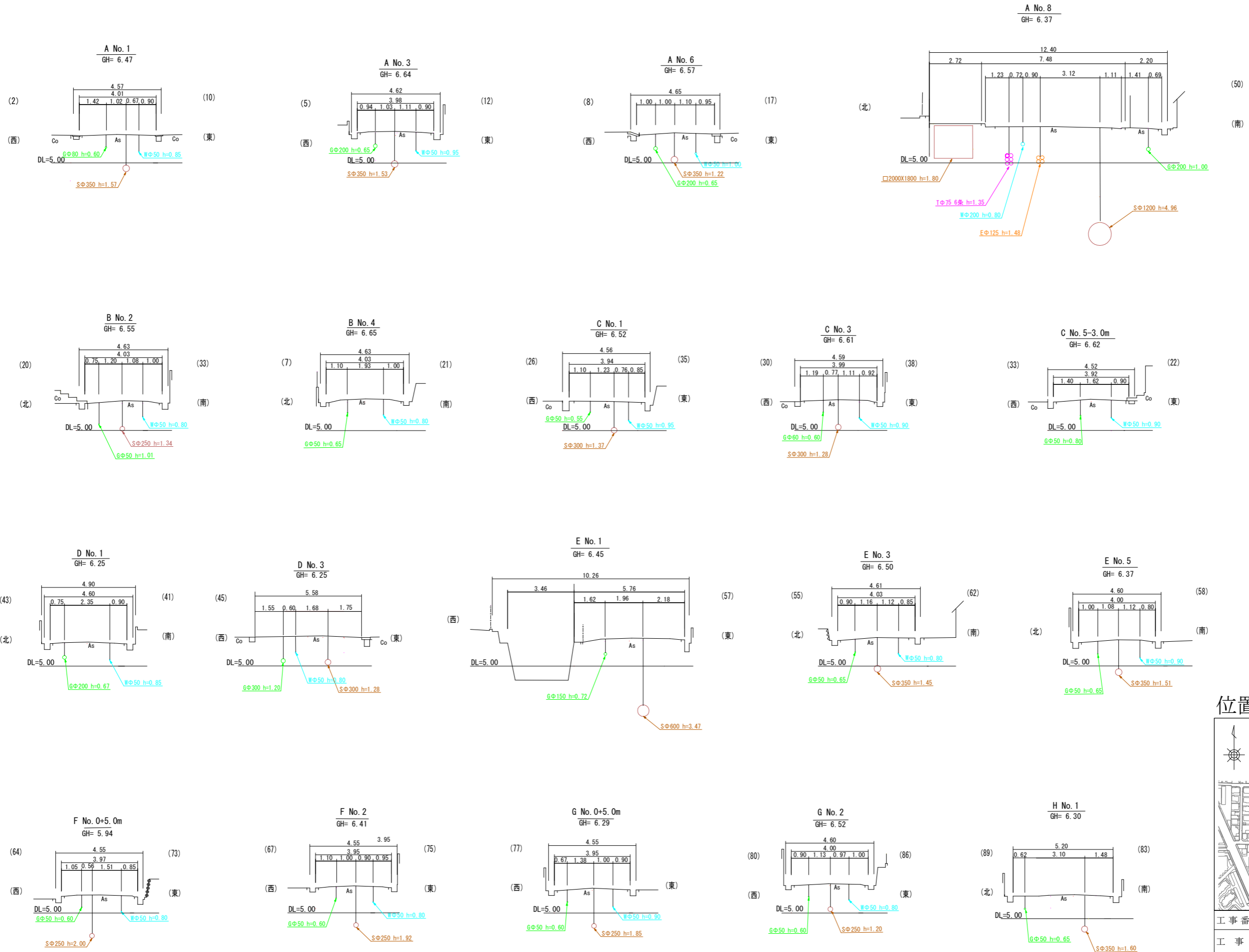
位置見取図



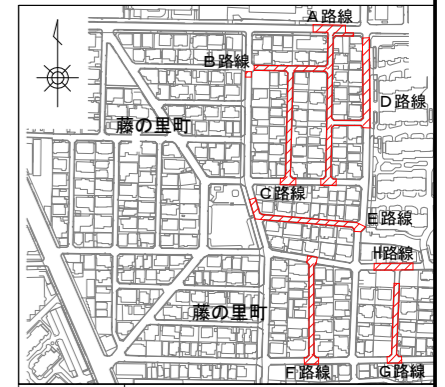
工事番号	R8-304
工事名	藤の里町地区口径100φから50mm配水管更新工事
図面名	平面図(3)
施工年度及び工事種別	令和8年度 更新工事
高槻市水道部 管路整備課	

横断図 S=1:100

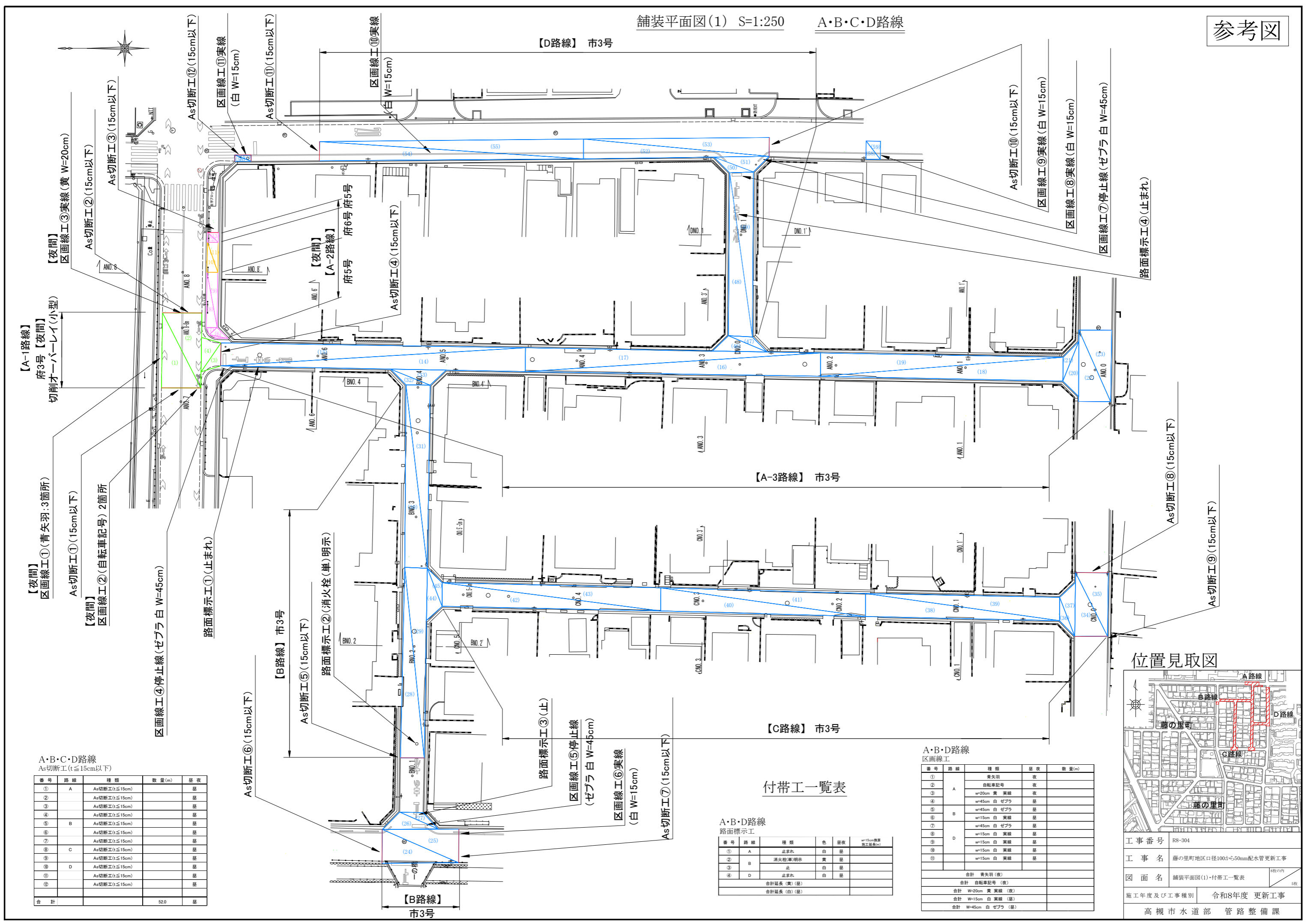
参考図



位置見取図



工事番号	R8-304
工事名	藤の里町地区口径100から50mm配水管更新工事
図面名	横断図 ※図の内容
施工年度及び工事種別	令和8年度 更新工事
高槻市水道部 管路整備課	



A・B・C・D路線
As切断工 (t ≦ 15cm以下)

番号	路線	種類	数量(m)	昼夜
①	A	As切断工 (t ≦ 15cm)		昼
②		As切断工 (t ≦ 15cm)		昼
③		As切断工 (t ≦ 15cm)		昼
④		As切断工 (t ≦ 15cm)		昼
⑤	B	As切断工 (t ≦ 15cm)		昼
⑥		As切断工 (t ≦ 15cm)		昼
⑦		As切断工 (t ≦ 15cm)		昼
⑧	C	As切断工 (t ≦ 15cm)		昼
⑨		As切断工 (t ≦ 15cm)		昼
⑩	D	As切断工 (t ≦ 15cm)		昼
⑪		As切断工 (t ≦ 15cm)		昼
⑫		As切断工 (t ≦ 15cm)		昼
合計			520	昼

付帯工一覧表

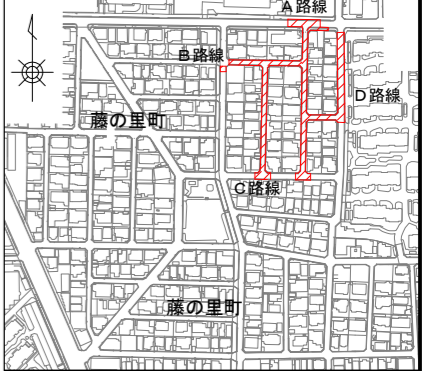
A・B・D路線
路面標示工

番号	路線	種類	色	昼夜	W=15cm標準 施工長さ(m)
①	A	止まれ	白	昼	
②	B	消火栓(単)明示	黄	昼	
③		止	白	昼	
④	D	止まれ	白	昼	
合計延長(黄)(昼)					
合計延長(白)(昼)					

A・B・D路線
区画線工

番号	路線	種類	昼夜	数量(m)
①		青矢羽	夜	
②		自転車記号	夜	
③	A	w=20cm 黄 実線	夜	
④		w=45cm 白 ゼブラ	昼	
⑤		w=45cm 白 ゼブラ	昼	
⑥	B	w=15cm 白 実線	昼	
⑦		w=45cm 白 ゼブラ	昼	
⑧		w=15cm 白 実線	昼	
⑨		w=15cm 白 実線	昼	
⑩		w=15cm 白 実線	昼	
⑪		w=15cm 白 実線	昼	
合計 青矢羽(夜)				
合計 自転車記号(夜)				
合計 W=20cm 黄 実線(夜)				
合計 W=15cm 白 実線(昼)				
合計 W=45cm 白 ゼブラ(昼)				

位置見取図



工事番号 R8-304

工事名 藤の里町地区口径100から50mm配水管更新工事

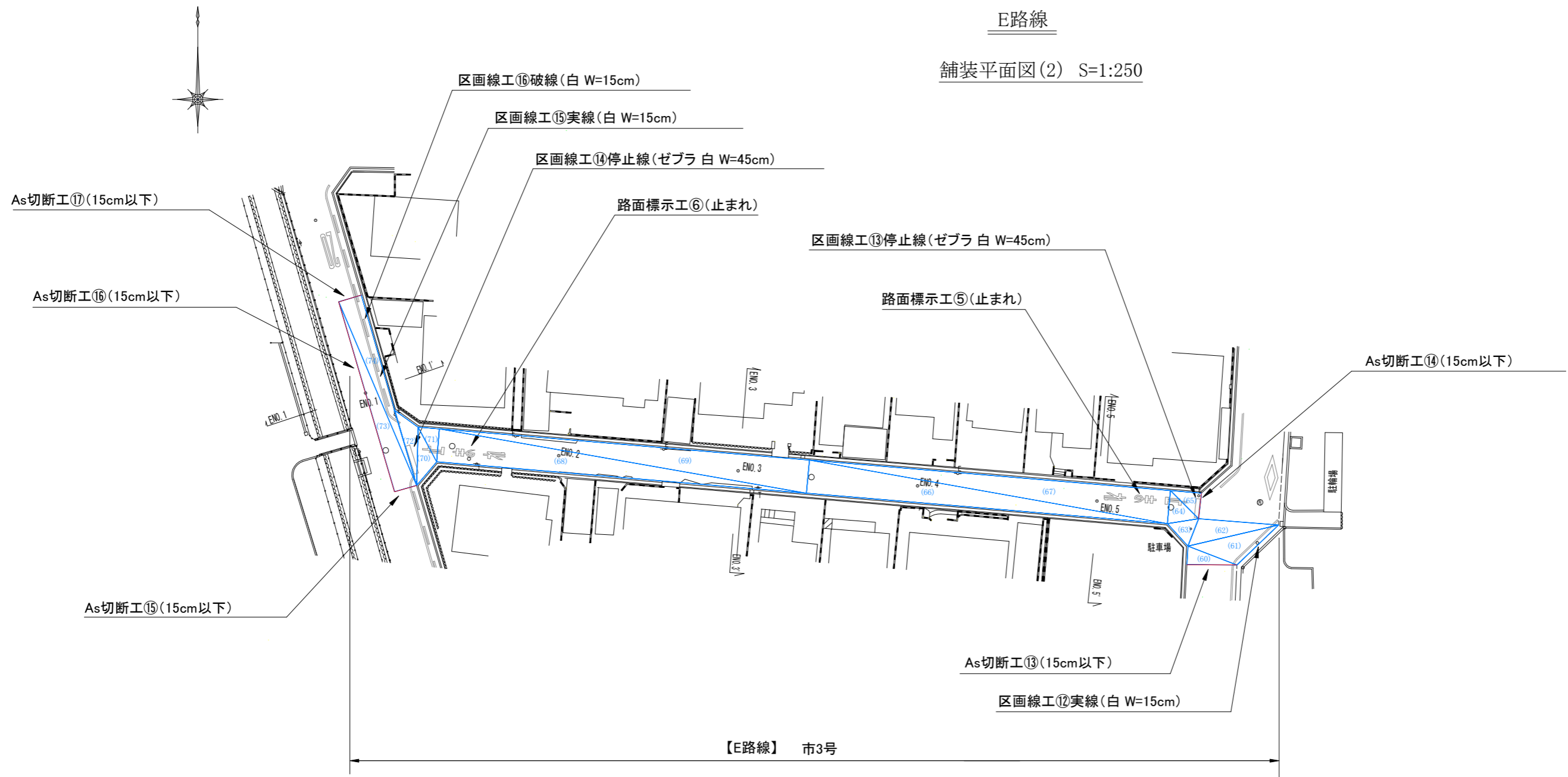
図面名 舗装平面図(1)・付帯工一覧表

施工年度及び工事種別 令和8年度 更新工事

高槻市水道部 管路整備課

E路線

舗装平面図(2) S=1:250



付帯工一覧表

求積一覧表

E路線

As切断工(t≤15cm以下)

番号	路線	種類	数量(m)	昼夜
⑰	E	As切断工(t≤15cm)		昼
⑱		As切断工(t≤15cm)		昼
⑲		As切断工(t≤15cm)		昼
⑳		As切断工(t≤15cm)		昼
㉑		As切断工(t≤15cm)		昼
合計			35.6	昼

E路線

路面標示工

番号	路線	種類	色	形状	寸法	数量(m)	昼夜
⑤	E	止まれ	白	正方形	φ150mm		昼
⑥		止まれ	白	正方形	φ150mm		昼
合計延長(昼)(昼)							

E路線

区画線工

番号	路線	種類	色	形状	寸法	数量(m)	昼夜
⑬	E	w=15cm 白 実線	白	線	15cm		昼
⑭		w=45cm 白 ゼブラ	白	線	45cm		昼
⑮		w=15cm 白 実線	白	線	15cm		昼
⑯		w=15cm 白 破線	白	線	15cm		昼
合計 w=15cm 白 実線(昼)							
合計 w=15cm 白 破線(昼)							
合計 W=45cm 白 ゼブラ(昼)							

E路線

【昼間】市3号

表層材料：再生密粒度アスコン(t=50mm)

番号	寸法(m)	図形の面積(m ²)
(60)		
(61)		
(62)		
(63)		
(64)		
(65)		
(66)		
(67)		
(68)		
(69)		
(70)		
(71)		
(72)		
(73)		
(74)		
総面積(m ²)		431.731
控除面積		
控除総面積(m ²)		0.000
控除後面積(m ²) = 総面積(m ²) - 控除総面積(m ²)		431.731

合計

As切断工(t≤15cm以下)

路線	種類	数量(m)	昼夜
A路線	As切断工(t≤15cm)	17.4	昼
B路線	As切断工(t≤15cm)	14.1	昼
C路線	As切断工(t≤15cm)	10.2	昼
D路線	As切断工(t≤15cm)	10.3	昼
E路線	As切断工(t≤15cm)	35.6	昼
F路線	As切断工(t≤15cm)	8.4	昼
G路線	As切断工(t≤15cm)	5.1	昼
H路線	As切断工(t≤15cm)	14.8	昼
合計		115.9 + 120m	昼

合計

路面標示工

路線	種類	数量(m)	昼夜
A-D路線	(白)(昼)		昼
B路線	(黄)(昼)		昼
E路線	(白)(昼)		昼
G路線	(白)(昼)		昼
合計延長(白)(昼)			≒110m 昼
合計延長(黄)(昼)			≒3m 昼

合計

区画線工

路線	種類	数量(m)	昼夜
A-D路線	青矢羽(夜)		夜
A-D路線	自転車記号(夜)		夜
D-E-F路線	W=20cm 黄 実線(夜)		夜
D-E-F路線	W=15cm 白 実線(昼)		昼
E路線	W=15cm 白 破線(昼)		昼
A-D-E-F路線	W=45cm 白 ゼブラ(昼)		昼
合計 青矢羽(夜)			≒14m 夜
合計 自転車記号(夜)			2箇所 夜
合計 W=20cm 黄 実線(夜)			≒12m 夜
合計 w=15cm 白 実線(昼)			≒88m 昼
合計 w=15cm 白 破線(昼)			≒7m 昼
合計 W=45cm 白 ゼブラ(昼)			≒12m 昼

A=432m²

位置見取図



工事番号	RS-304
工事名	藤の里町地区口径100φから50mm配水管更新工事
図面名	舗装平面図(2)・求積一覧表・付帯工一覧表
施工年度及び工事種別	令和8年度 更新工事
高槻市水道部 管路整備課	

求積一覧表

F・G・H路線
【昼間】市3号
表層材料：再生密粒度アスコン20mm (t=50mm)

番号	寸法 (m)	図形の面積 (m ²)
(75)		
(76)		
(77)		
(78)		
(79)		
(80)		
(81)		
(82)		
(83)		
(84)		
(85)		
(86)		
(87)		
(88)		
(89)		
(90)		
(91)		
(92)		
(93)		
(94)		
(95)		
(96)		
総面積 (m ²)		785.298
控除面積		
控除総面積 (m ²)		0.000
控除後面積 (m ²) = 総面積 (m ²) - 控除総面積 (m ²)		785.298

A=785m²

付帯工一覧表

F・G・H路線
As切断工 (t ≤ 15cm以下)

番号	路線	種類	数量 (m)	昼夜
⑩	F	As切断工 (t ≤ 15cm)		昼
⑪	G	As切断工 (t ≤ 15cm)		昼
⑫	H	As切断工 (t ≤ 15cm)		昼
⑬		As切断工 (t ≤ 15cm)		昼
合計			28.3	昼

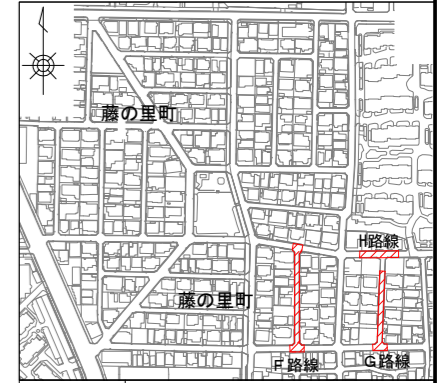
G路線
路面標示工

番号	路線	種類	色	数量 (m)	昼夜
⑦	G	<>マーク	白		昼
合計延長 (m)					

F路線
区画線工

番号	路線	種類	数量 (m)	昼夜
①	F	w=45cm 白ゼブラ		昼
合計 W=45cm 白ゼブラ (昼)				

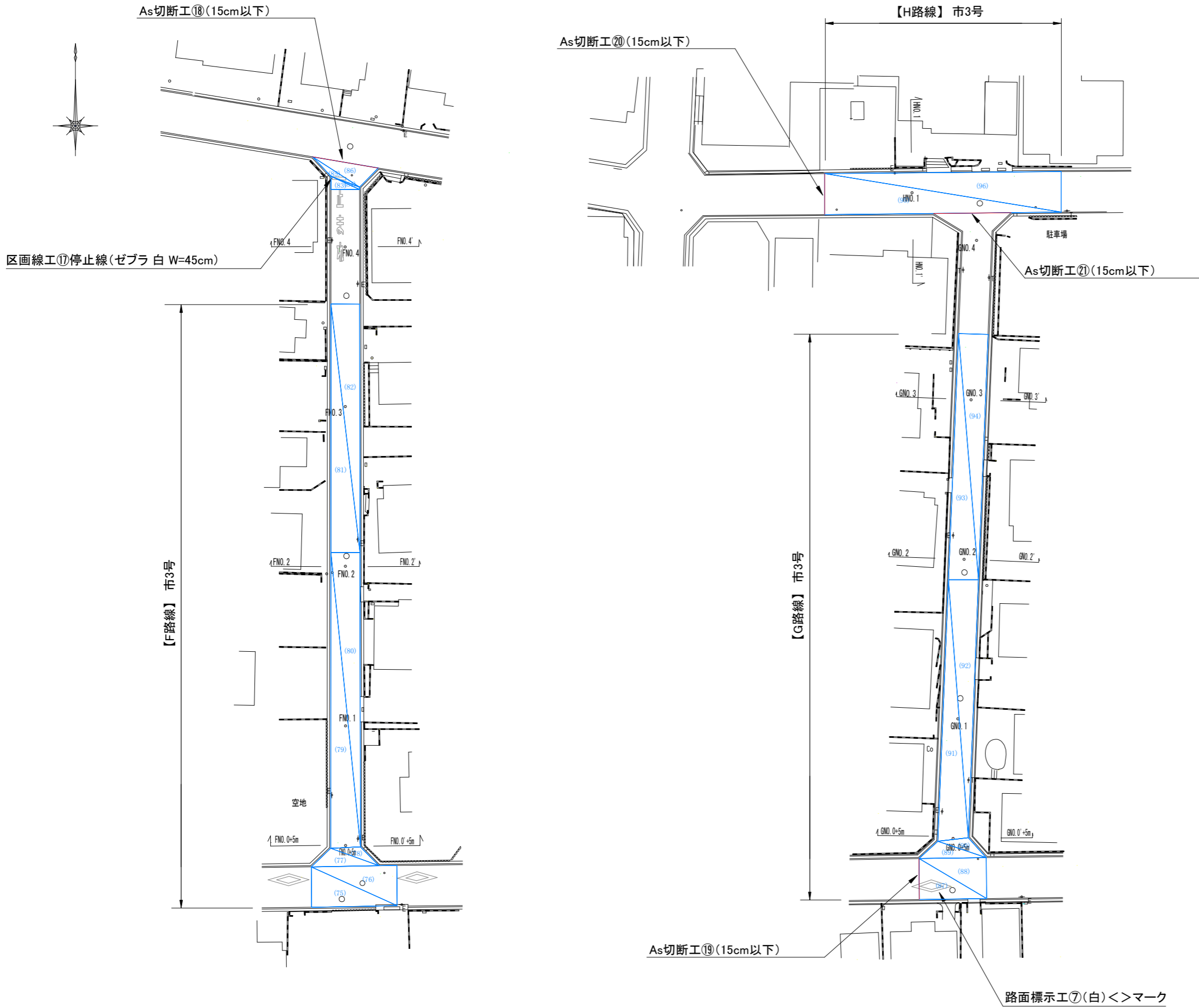
位置見取図



工事番号	RS-304
工事名	藤の里町地区口径100φ~50mm配水管更新工事
図面名	舗装平面図(3)・求積一覧表・付帯工一覧表
施工年度及び工事種別	令和8年度 更新工事
高槻市水道部	管路整備課

F・G・H路線

舗装平面図(3) S=1:250

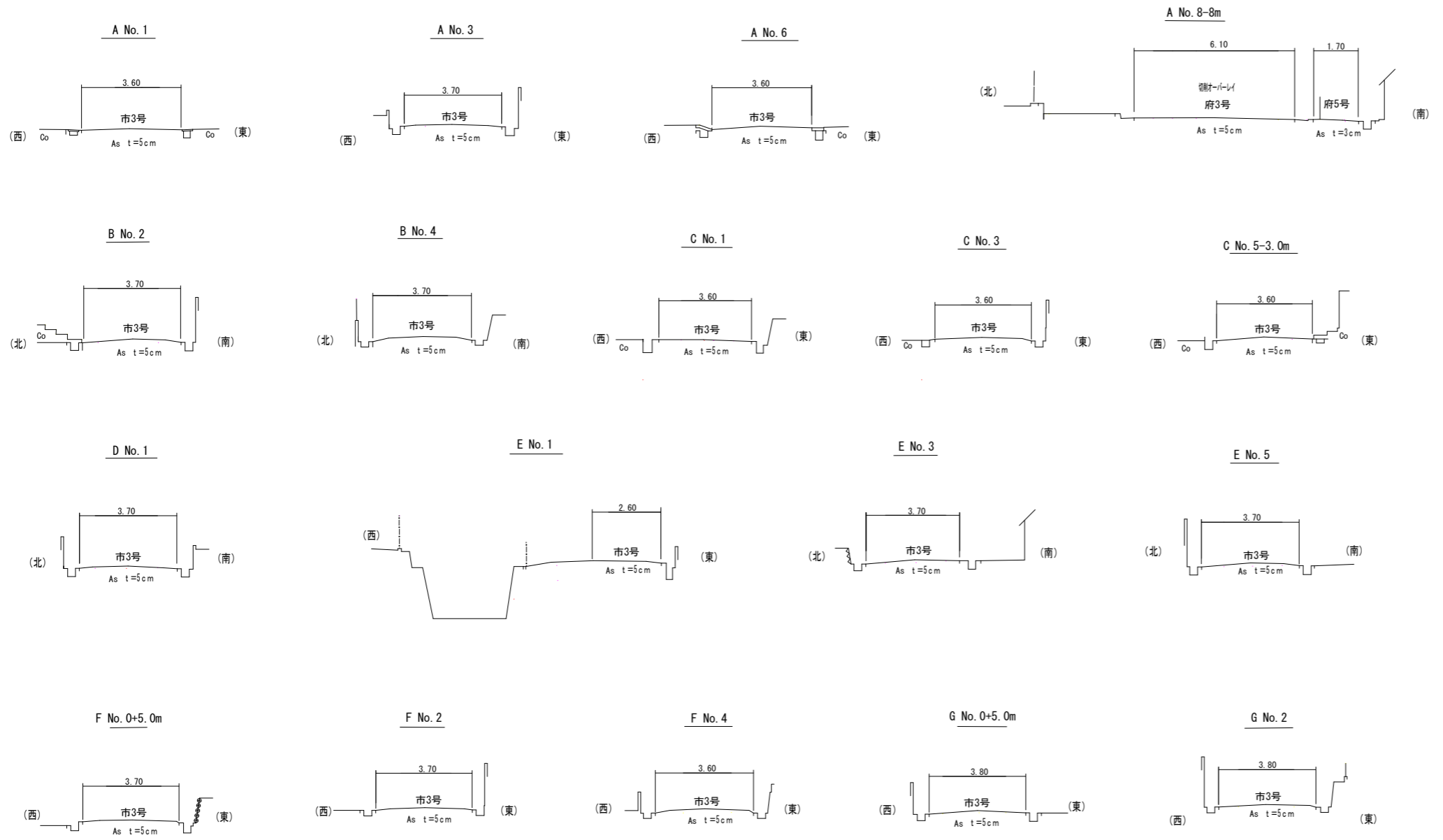


As切断工⑯(15cm以下)

路面標示工⑦(白)<>マーク

舗装横断図 S=1:100

求積一覧表



A・B・C・D路線

【昼間】市3号
表層材料：再生密粒度アスコン20mm(t=50mm)

番号	寸法 (m)	図形の面積(m ²)
(14)		
(15)		
(16)		
(17)		
(18)		
(19)		
(20)		
(21)		
(22)		
(23)		
(24)		
(25)		
(26)		
(27)		
(28)		
(29)		
(30)		
(31)		
(32)		
(33)		
(34)		
(35)		
(36)		
(37)		
(38)		
(39)		
(40)		
(41)		
(42)		
(43)		
(44)		
(45)		
(46)		
(47)		
(48)		
(49)		
(50)		
(51)		
(52)		
(53)		
(54)		
(55)		
(56)		
(57)		
(58)		
(59)		
総面積(m ²)		1604.826
控除面積		
控除総面積(m ²)		0.000
控除後面積(m ²) = 総面積(m ²) - 控除総面積(m ²)		1604.826

A=1,605m²

求積一覧表 A・B・C・D路線

A路線

【夜間】府3号
表層材料：再生密粒度アスコン改質II型20mm(t=50mm)

番号	寸法 (m)	図形の面積(m ²)
(1)		
(2)		
(3)		
(4)		
総面積(m ²)		84.023
控除面積		
控除総面積(m ²)		0.000
控除後面積(m ²) = 総面積(m ²) - 控除総面積(m ²)		84.023

A=84m²

A-2路線

【夜間】府5号
表層材料：再生密粒度アスコン13mm(t=30mm)

番号	寸法 (m)	図形の面積(m ²)
(5)		
(6)		
(7)		
(8)		
(9)		
(10)		
(11)		
(12)		
(13)		
総面積(m ²)		20.753
控除面積		
控除総面積(m ²)		0.000
控除後面積(m ²) = 総面積(m ²) - 控除総面積(m ²)		20.753

A=21m²

A-2路線

【夜間】府6号
表層材料：再生密粒度アスコン13mm(t=50mm)

番号	寸法 (m)	図形の面積(m ²)
(10)		
(11)		
総面積(m ²)		7.818
控除面積		
控除総面積(m ²)		0.000
控除後面積(m ²) = 総面積(m ²) - 控除総面積(m ²)		7.818

A=8m²

位置見取図



工事番号	RS-304
工事名	藤の里町地区口径100φ~50mm配水管更新工事
図面名	舗装横断図・求積一覧表(A・B・C・D路線)
施工年度及び工事種別	令和8年度 更新工事
高槻市水道部 管路整備課	