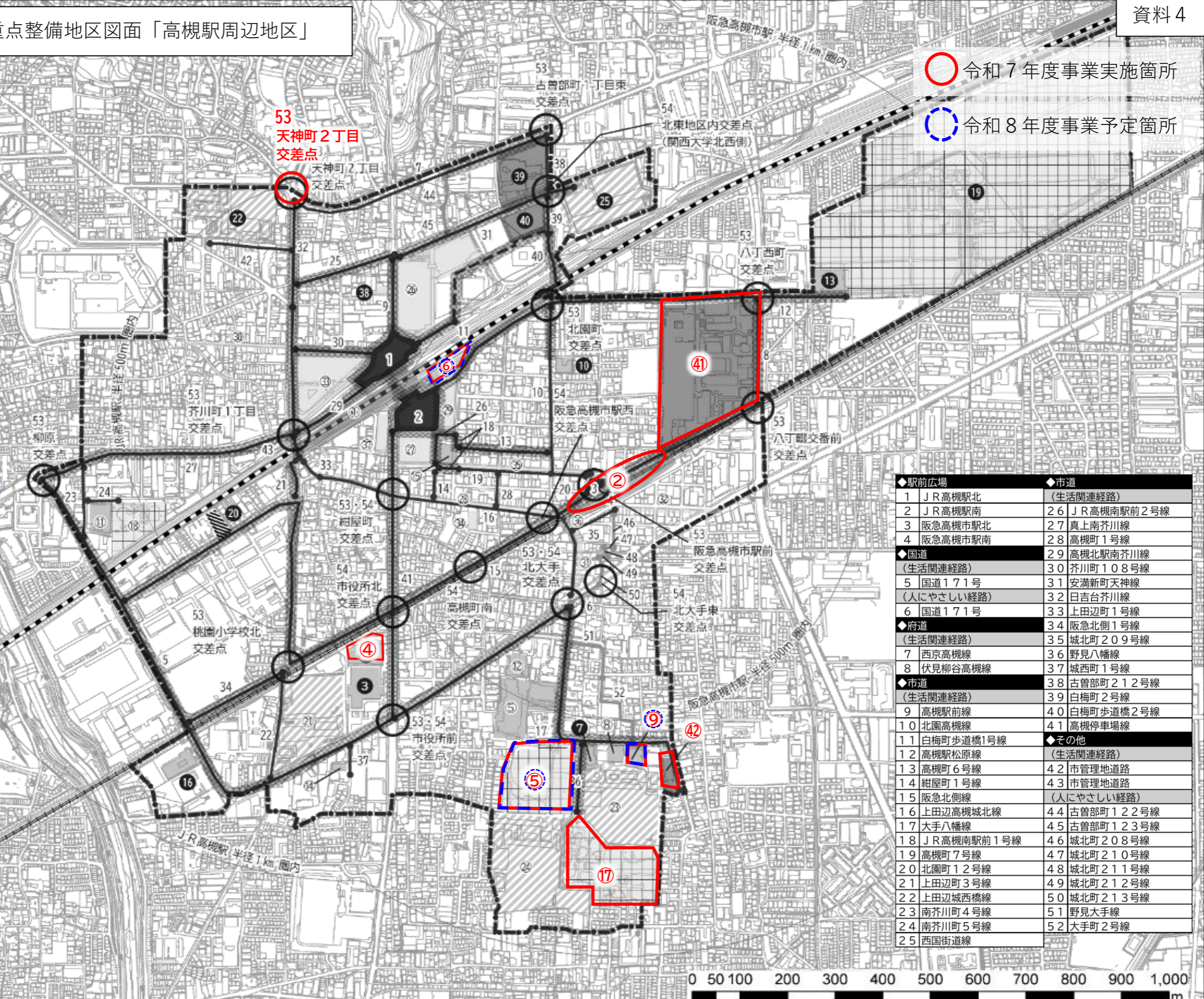


重点整備地区図面「高槻駅周辺地区」


- 【凡例】
- 生活関連経路
 - 人にやさしい経路
 - - - 施設内経路
 - ■ ■ 重点整備地区
 - ▨ 整備済み経路
 - 旅客施設
 - 官公庁等
 - ▨ 路外駐車場
 - ▨ 都市公園
 - ▨ 学校
 - ▨ 商業施設等
 - ▨ 病院・福祉施設等
 - ① 未整備施設
 - 整備済み施設

施設の種類	No.	生活関連施設	
旅客施設	①	J R高槻駅	
	②	阪急高槻市駅	
	③	高槻市役所	
	④	総合センター (中央図書館・生涯学習センター)	
	⑤	高槻現代劇場 (市民会館・文化ホール)	
	⑥	総合市民交流センター(クロスバル高槻)	
	⑦	教育センター・城内公民館	
	⑧	しろあと歴史館	
	⑨	障がい者福祉センター (ゆう・あいセンター)	
	⑩	子育て総合支援センター (カンガルーの森)	
官公庁等	⑪	大阪府三島救命救急センター・ 高槻島本夜間休日応急診療所	
	⑫	高槻警察署	
	⑬	子ども未来館(子ども保健センター・ 子育て世代包括支援センター)	
	⑭	地域福祉会館	
	⑮	高槻駅前郵便局	
	⑯	高槻郵便局	
	⑰	高槻城公園	
	⑱	芥川公園	
	⑲	安満遺跡公園	
	⑳	大栄パーク(高槻)	
路外駐車場	㉑	桃園小学校	
	㉒	芥川小学校	
	㉓	第一中学校	
	㉔	府立槻の木高等学校	
	㉕	関西大学高槻ミュージアムキャンパス	
学校	㉖	高槻阪急	
	㉗	松坂屋高槻店	
	㉘	高槻センター街商店街	
	㉙	グリーンプラザたかつき1号館	
	㉚	芥川商店街	
	㉛	高槻城北通商店街	
	㉜	阪急高槻南駅前通り商店街	
	㉝	アクトアモーレ	
	㉞	高槻市場	
	㉟	たかつき中通り本通り商店街	
	㊱	エミル高槻	
	㊲	グリーンプラザたかつき3号館	
	㊳	ホテルアバストグランデ高槻	
	病院・福祉施設等	㊴	高槻病院
		㊵	愛仁会リハビリテーション病院
㊶		大阪医科薬科大学病院	
㊷		スーパー・コート高槻城内	



- 令和7年度事業実施箇所
- 令和8年度事業予定箇所

◆駅前広場	◆市道
1 J R高槻駅北	(生活関連経路)
2 J R高槻駅南	26 J R高槻南駅前2号線
3 阪急高槻市駅北	27 真上南芥川線
4 阪急高槻市駅南	28 高槻町1号線
◆国道	29 高槻北駅前芥川線
(生活関連経路)	30 芥川町108号線
5 国道171号	31 安満新町天神線
(人にやさしい経路)	32 日吉台芥川線
6 国道171号	33 上田辺町1号線
◆府道	34 阪急北側1号線
(生活関連経路)	35 城北町209号線
7 西京高槻線	36 野見八幡線
8 伏見柳谷高槻線	37 城西町1号線
◆市道	38 古曾部町212号線
(生活関連経路)	39 白梅町2号線
9 高槻駅前線	40 白梅町歩道橋2号線
10 北園高槻線	41 高槻停車場線
11 白梅町歩道橋1号線	◆その他
12 高槻駅松原線	(生活関連経路)
13 高槻町6号線	42 市管理地道路
14 紺屋町1号線	43 市管理地道路
15 阪急北側線	(人にやさしい経路)
16 上田辺高槻城北線	44 古曾部町122号線
17 大手八幡線	45 古曾部町123号線
18 J R高槻南駅前1号線	46 城北町208号線
19 高槻町7号線	47 城北町210号線
20 北園町12号線	48 城北町211号線
21 上田辺町3号線	49 城北町212号線
22 上田辺城西橋線	50 城北町213号線
23 南芥川町4号線	51 野見大手線
24 南芥川町5号線	52 大手町2号線
25 西国街道線	



重点整備地区図面「富田駅周辺地区」

令和8年度事業予定箇所

施設の分類	No.	生活関連施設	駅前広場
旅客施設	①	J R 摂津富田駅	1 J R 摂津富田駅
	②	阪急富田駅	2 阪急富田駅
官公庁等	③	富田支所 (富田公民館)	◆国道 (生活関連経路)
	④	小寺池図書館	3 国道171号
	⑤	富田ふれあい文化センター	◆府道 (生活関連経路)
	⑥	富田青少年交流センター	4 鳥飼八丁富田線
	⑦	西部地域保健センター	5 摂津富田停車場線
	⑧	富田老人福祉センター (富田すこやかテラス)	◆市道 (生活関連経路)
	⑨	富田小学校	6 富田北駅宮田線
学校	⑩	第四中学校	7 富田北駅宮田1号線
	⑪	府立高槻支援学校	8 富田北駅前線
商業施設等	⑫	イオンフードスタイル摂津富田店	9 富田丘町2号線
	⑬	万代高槻富田丘店	10 富田東五百住線
	⑭	ジョーシン高槻店	11 富田南駅前線
	⑮	コーナン高槻富田丘店	12 大畑町7号線
病院・福祉施設等	⑯	愛仁会総合健康センター	(人にやさしい経路)
	⑰	サニースポット	13 大畑町6号線
			14 幸町2号線
			15 富田町106号線
			16 富田町110号線
			17 富田町113号線
			18 茨木富田線
			19 富田町104号線
			◆その他 (人にやさしい経路)
			20 市管理地道路
			21 府河川管理用通路

【凡例】

	生活関連経路		旅客施設
	重点整備地区		学校
	整備済み経路		商業施設等
①	未整備施設		病院・福祉施設等
①	整備済み施設		



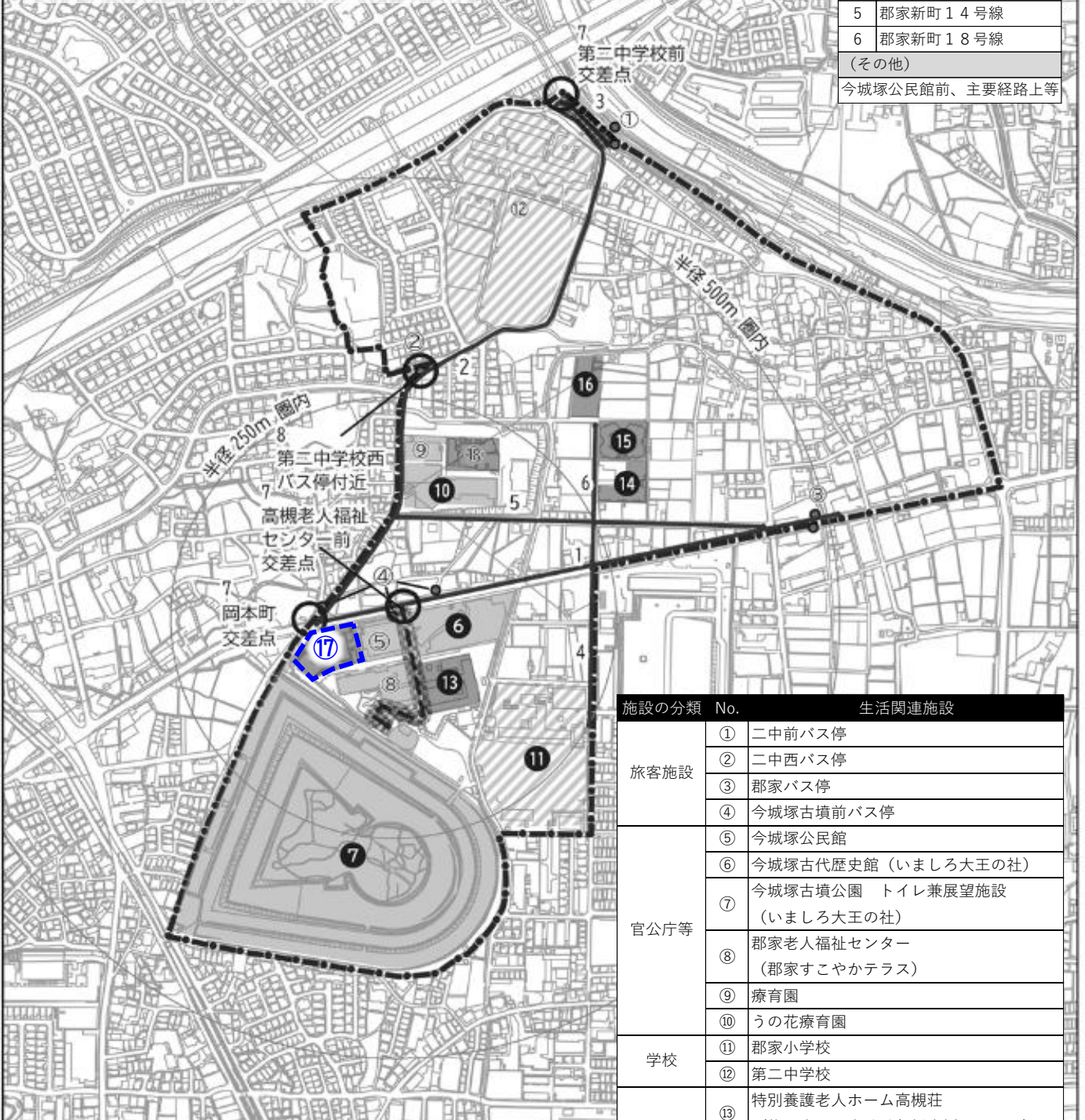
0 50 100 200 300 400 500 600 700 800 900 1,000 m

J R 摂津富田駅 半径 500m 圏内
 阪急富田駅 半径 500m 圏内
 富田小学校北 交差点
 富田小学校北 交差点
 富田丘町中 交差点
 富田丘町西 交差点
 大畑町 交差点

重点整備地区図面「郡家周辺地区」

令和8年度事業予定箇所

◆市道	
(生活関連経路)	
1	郡家茨木線
2	郡家岡本線
3	辻子下の口線
4	郡家新町8号線
5	郡家新町14号線
6	郡家新町18号線
(その他)	
今城塚公民館前、主要経路上等	

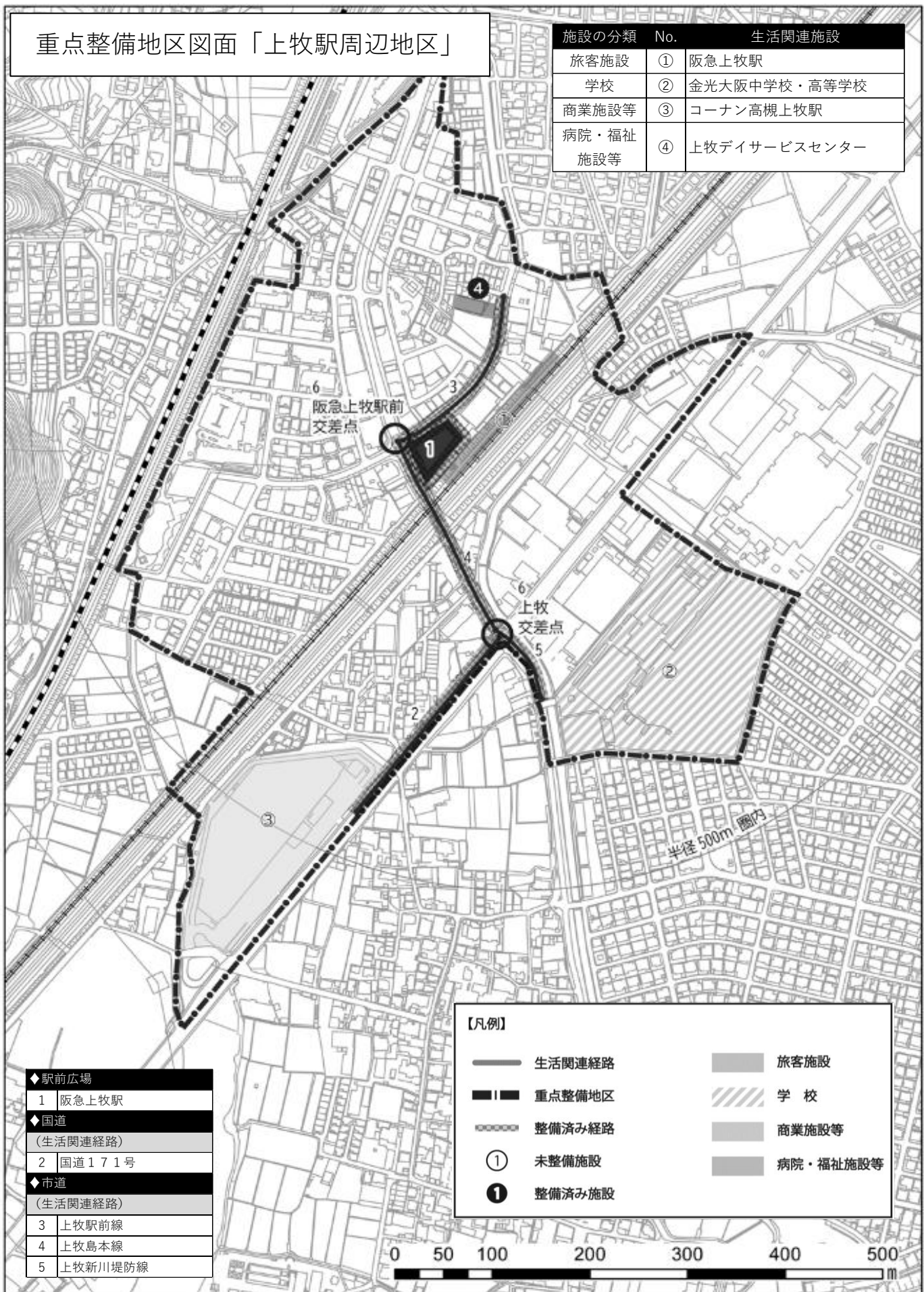


施設の分類	No.	生活関連施設
旅客施設	①	二中前バス停
	②	二中西バス停
	③	郡家バス停
	④	今城塚古墳前バス停
官公庁等	⑤	今城塚公民館
	⑥	今城塚古代歴史館 (いましろ大王の社)
	⑦	今城塚古墳公園 トイレ兼展望施設 (いましろ大王の社)
	⑧	郡家老人福祉センター (郡家すこやかテラス)
	⑨	療育園
	⑩	うの花療育園
学校	⑪	郡家小学校
	⑫	第二中学校
病院・福祉施設等	⑬	特別養護老人ホーム高槻荘 (施設内に郡家地域包括支援センター)
	⑭	ケアハウスぐんげ今城の丘
	⑮	特別養護老人ホームぐんげ今城の丘
	⑯	小規模特養ホームぐんげ今城の丘
	⑰	わかくさ障害者作業所
	⑱	高槻地域生活総合支援センターぶれいすBe

【凡例】			
——	生活関連経路	■	官公庁等
- - -	施設内経路	▨	学校
■■■	重点整備地区	■	病院・福祉施設等
~~~~~	整備済み経路	①	未整備施設
		①	整備済み施設

# 重点整備地区図面「上牧駅周辺地区」

施設の分類	No.	生活関連施設
旅客施設	①	阪急上牧駅
学校	②	金光大阪中学校・高等学校
商業施設等	③	コーナン高槻上牧駅
病院・福祉施設等	④	上牧デイサービスセンター



◆ 駅前広場	
1	阪急上牧駅
◆ 国道	
(生活関連経路)	
2	国道171号
◆ 市道	
(生活関連経路)	
3	上牧駅前線
4	上牧島本線
5	上牧新川堤防線

【凡例】	
——	生活関連経路
■	重点整備地区
○	整備済み経路
①	未整備施設
②	整備済み施設
■	旅客施設
▨	学校
■	商業施設等
■	病院・福祉施設等

