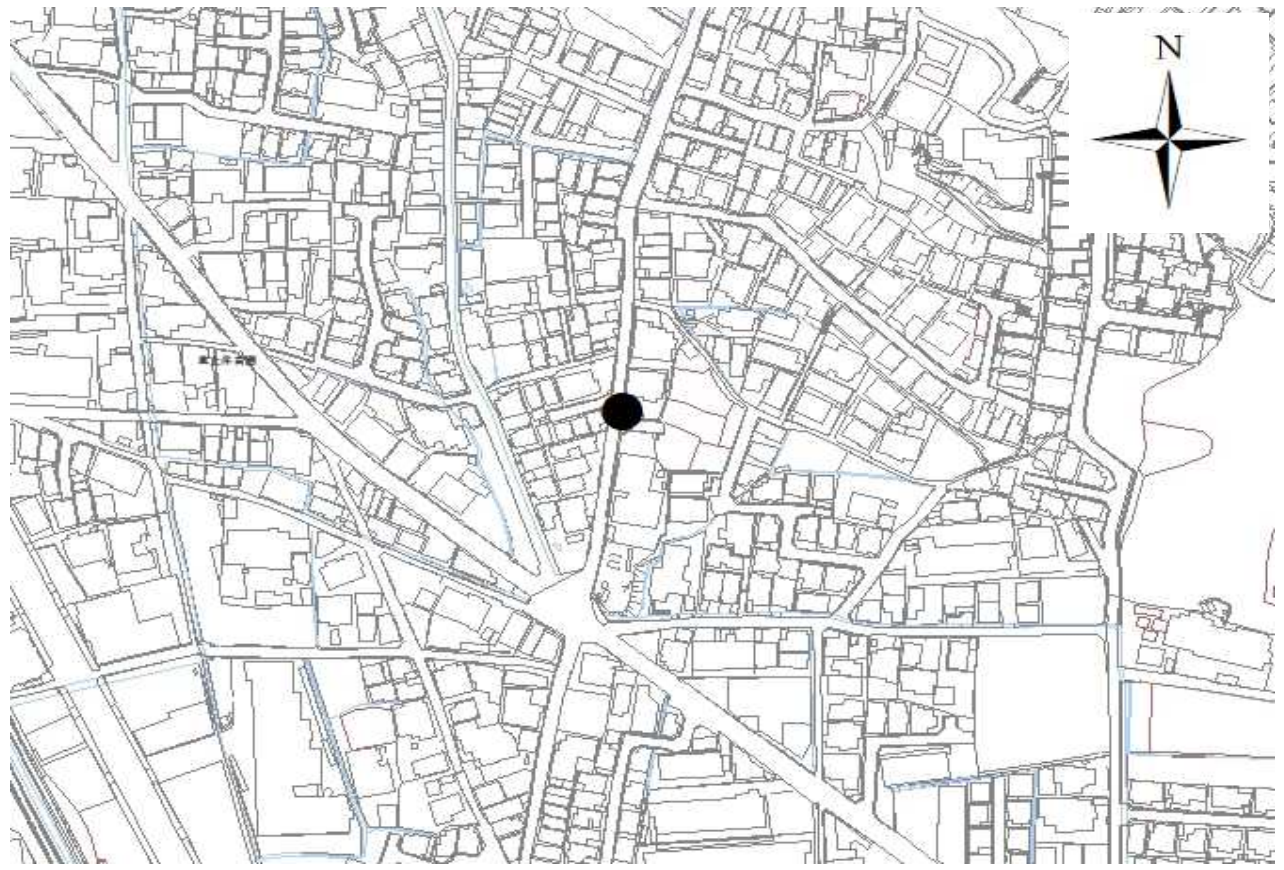


宅地造成又は特定盛土等に関する工事の許可に係る公表

工事主の氏名又は名称	株式会社 エード・ライフ		
	代表取締役 坂口 弥之		
工事施行者の氏名又は名称	株式会社 森本組		
	代表取締役 森本 伸		
工事をしている土地の所在地 (代表地点の緯度経度)	真上町二丁目963番4及び963番12		
	(緯度:34度51分29.3秒、経度:135度36分31.2秒)		
盛土又は切土の高さ	1.15	メートル	
盛土又は切土をする土地の面積	44.68	平方メートル	
盛土又は切土の土量	盛土	36.64	立方メートル
	切土	0	立方メートル
工事の許可年月日及び許可番号	令和6年5月15日	高都審第	11 号
工事の着手予定年月日	令和6年5月20日		
工事の完了予定年月日	令和6年8月20日		

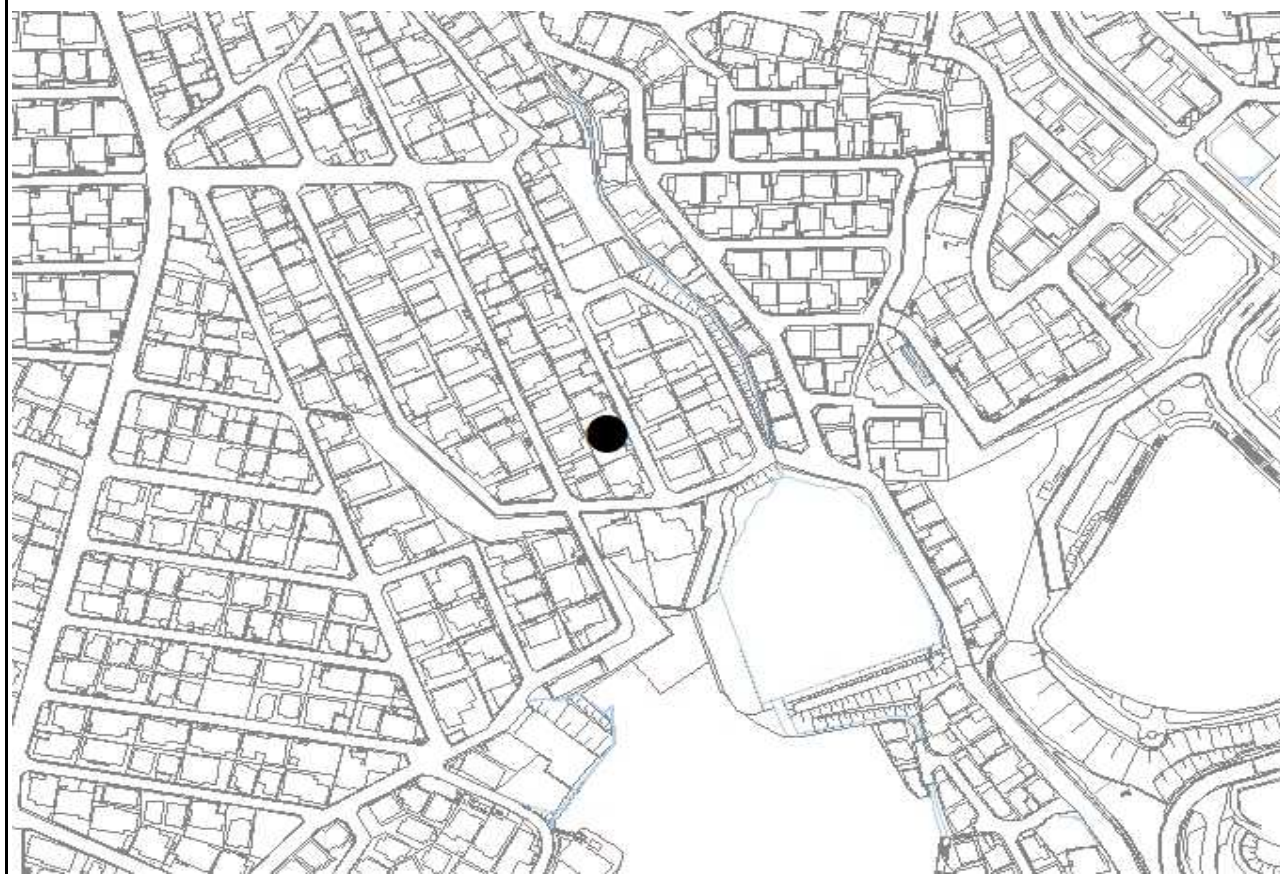
工事が施行される土地の位置図



宅地造成又は特定盛土等に関する工事の許可に係る公表

工事主の氏名又は名称	ALLAGI株式会社		
	代表取締役 谷上 元朗		
工事施行者の氏名又は名称	株式会社 土商		
	代表取締役 稲本 強		
工事をしている土地の所在地 (代表地点の緯度経度)	奥天神町一丁目122番59の一部		
	(緯度:34度51分48.7秒、経度:135度37分5.1秒)		
盛土又は切土の高さ	1.55	メートル	
盛土又は切土をする土地の面積	73.81	平方メートル	
盛土又は切土の土量	盛土	0	立方メートル
	切土	12.86	立方メートル
工事の許可年月日及び許可番号	令和6年7月9日	高都審第	550 号
工事の着手予定年月日	許可後		
工事の完了予定年月日	許可後90日		

工事が施行される土地の位置図



宅地造成又は特定盛土等に関する工事の許可に係る公表

工事主の氏名又は名称	ALLAGI株式会社		
	代表取締役 谷上 元朗		
工事施行者の氏名又は名称	ALLAGI株式会社		
	代表取締役 谷上 元朗		
工事をしている土地の所在地 (代表地点の緯度経度)	日吉台一番町53番7		
	(緯度:34度52分11.6秒、経度:135度36分56.2秒)		
盛土又は切土の高さ	2.345	メートル	
盛土又は切土をする土地の面積	182.00	平方メートル	
盛土又は切土の土量	盛土	8.07	立方メートル
	切土	97.83	立方メートル
工事の許可年月日及び許可番号	令和6年7月4日	高都審第	530 号
工事の着手予定年月日	令和6年6月30日		
工事の完了予定年月日	令和6年9月30日		

工事が施行される土地の位置図



宅地造成又は特定盛土等に関する工事の変更許可に係る公表

工事主の氏名又は名称	ALLAGI株式会社		
	代表取締役 谷上 元朗		
工事施行者の氏名又は名称	ALLAGI株式会社		
	代表取締役 谷上 元朗		
工事をしている土地の所在地 (代表地点の緯度経度)	日吉台一番町53番7		
	緯度:34度52分11.6秒、経度:135度36分56.2秒		
盛土又は切土の高さ	2.34	メートル	
盛土又は切土をする土地の面積	63.15	平方メートル	
盛土又は切土の土量	盛土	9.16	立方メートル
	切土	85.69	立方メートル
工事の許可年月日及び許可番号	令和6年11月13日	高都審第	530-2 号
工事の着手予定年月日	令和6年7月4日		
工事の完了予定年月日	令和6年12月25日		

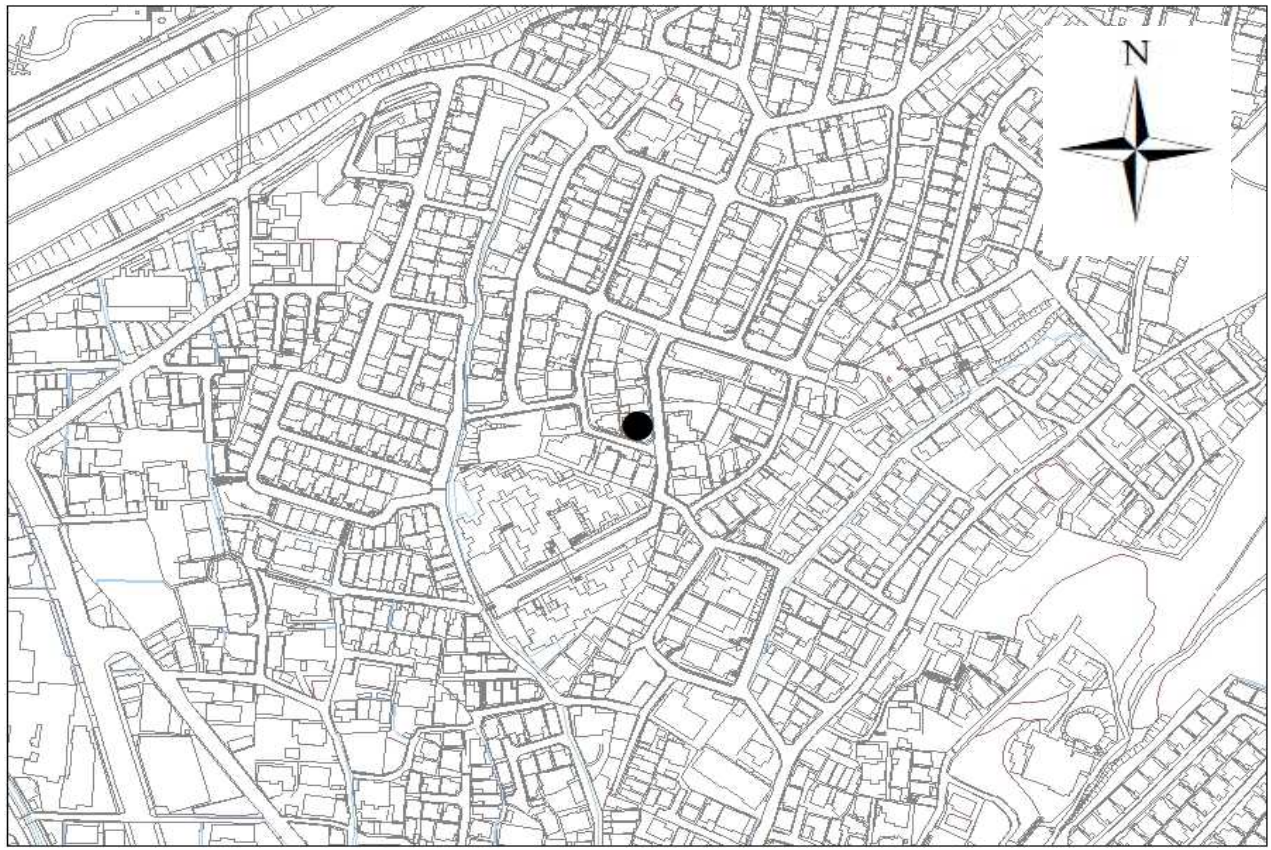
工事が施工される土地の位置図



宅地造成又は特定盛土等に関する工事の許可に係る公表

工事主の氏名又は名称	(株)イズミエステート		
	代表取締役 中長 伸一		
工事施行者の氏名又は名称	有限会社翼建設工業		
	代表取締役 田中 宏幸		
工事をしている土地の所在地 (代表地点の緯度経度)	真上町五丁目70番209		
	(緯度:34度51分40.0秒、経度:135度36分29.5秒)		
盛土又は切土の高さ	1.63	メートル	
盛土又は切土をする土地の面積	28.22	平方メートル	
盛土又は切土の土量	盛土	0	立方メートル
	切土	11.3	立方メートル
工事の許可年月日及び許可番号	令和6年7月29日	高都審第	624 号
工事の着手予定年月日	令和6年8月1日		
工事の完了予定年月日	令和6年9月1日		

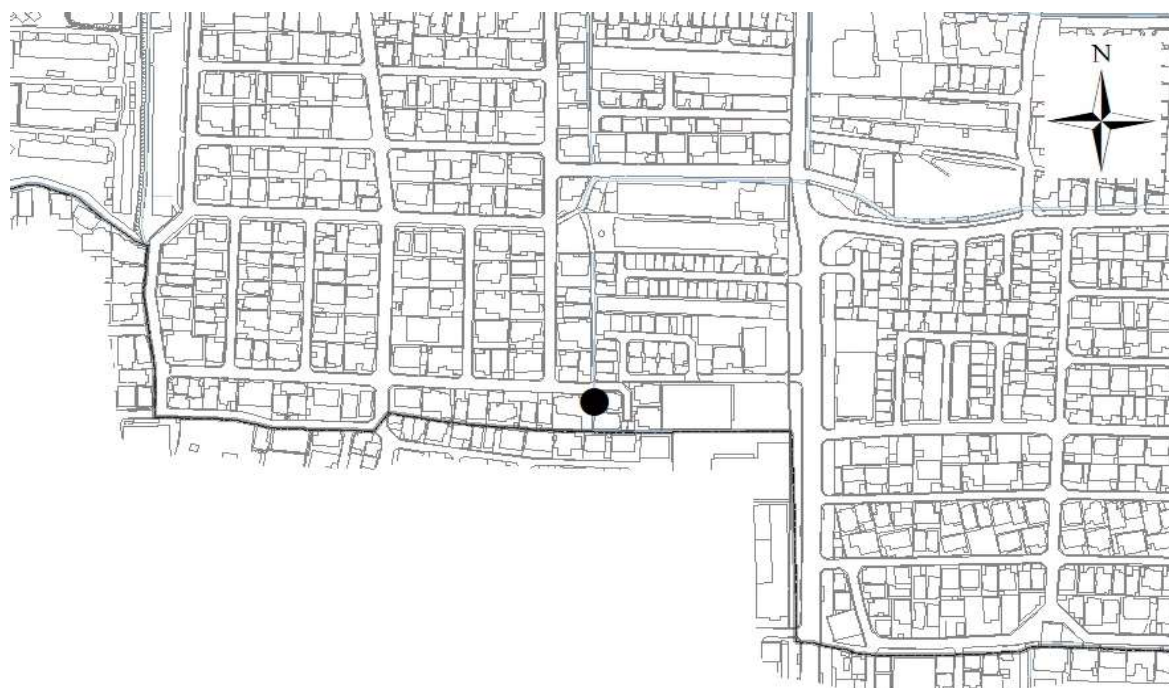
工事が施行される土地の位置図



宅地造成又は特定盛土等に関する工事の変更許可に係る公表

工事主の氏名又は名称	株式会社飯田産業		
	代表取締役 築地重彦		
工事施行者の氏名又は名称	株式会社飯田産業		
	代表取締役 築地重彦		
工事をしている土地の所在地 (代表地点の緯度経度)	柳川町二丁目892番7の一部		
	緯度:34度49分18.6秒、経度:135度35分33.9秒		
盛土又は切土の高さ	0	メートル	
盛土又は切土をする土地の面積	0.00	平方メートル	
盛土又は切土の土量	盛土	0.00	立方メートル
	切土	0	立方メートル
工事の許可年月日及び許可番号	令和6年9月18日	高都審第	630-2 号
工事の着手予定年月日	令和6年8月1日		
工事の完了予定年月日	令和6年9月30日		

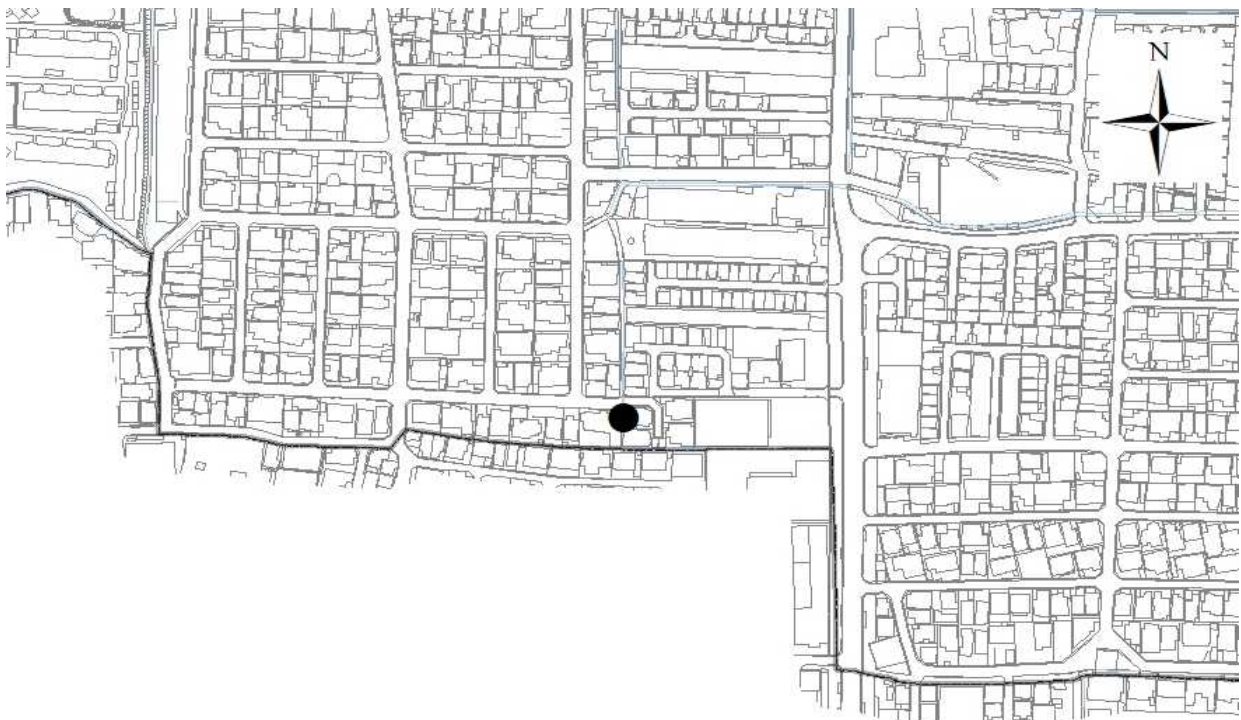
工事が施工される土地の位置図



宅地造成又は特定盛土等に関する工事の許可に係る公表

工事主の氏名又は名称	株式会社飯田産業		
	代表取締役 築地重彦		
工事施行者の氏名又は名称	株式会社飯田産業		
	代表取締役 築地重彦		
工事をしている土地の所在地 (代表地点の緯度経度)	柳川町二丁目892番7の一部		
	(緯度:34度49分18.6秒、経度:135度35分33.9秒)		
盛土又は切土の高さ	0	メートル	
盛土又は切土をする土地の面積	0	平方メートル	
盛土又は切土の土量	盛土	0	立方メートル
	切土	0	立方メートル
工事の許可年月日及び許可番号	令和6年7月29日	高都審第	630号
工事の着手予定年月日	令和6年8月1日		
工事の完了予定年月日	令和6年9月30日		

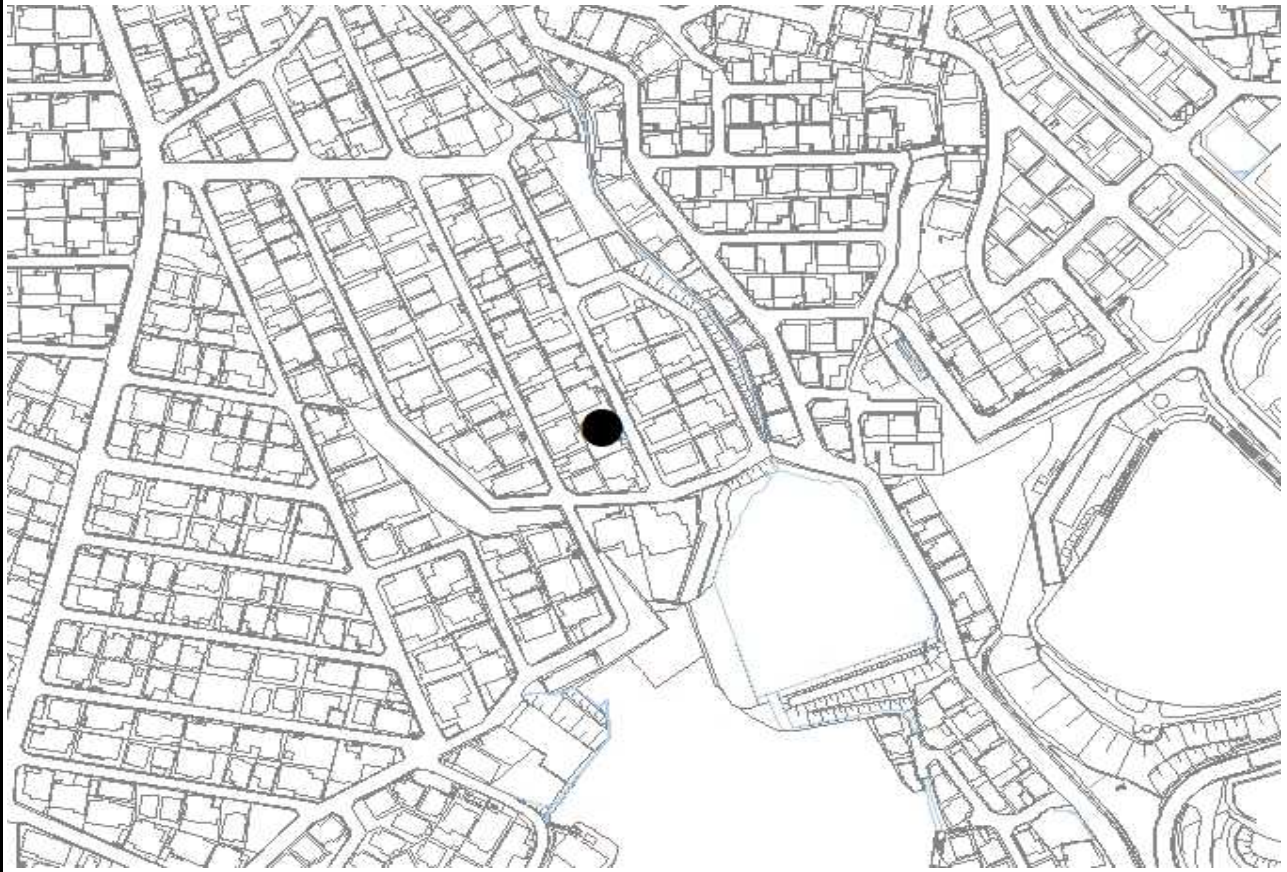
工事が施行される土地の位置図



宅地造成又は特定盛土等に関する工事の許可に係る公表

工事主の氏名又は名称	積水ハウス株式会社		
	代表取締役 仲井嘉浩		
工事施行者の氏名又は名称	株式会社アヤシロ		
	代表取締役 綾城正壽		
工事をしている土地の所在地 (代表地点の緯度経度)	奥天神町二丁目2番149		
	(緯度:34度51分49.3秒、経度:135度36分55.9秒)		
盛土又は切土の高さ	1.89	メートル	
盛土又は切土をする土地の面積	316.02	平方メートル	
盛土又は切土の土量	盛土	23.61	立方メートル
	切土	107.78	立方メートル
工事の許可年月日及び許可番号	令和6年8月27日	高都審第	708号
工事の着手予定年月日	許可日		
工事の完了予定年月日	令和6年12月10日		

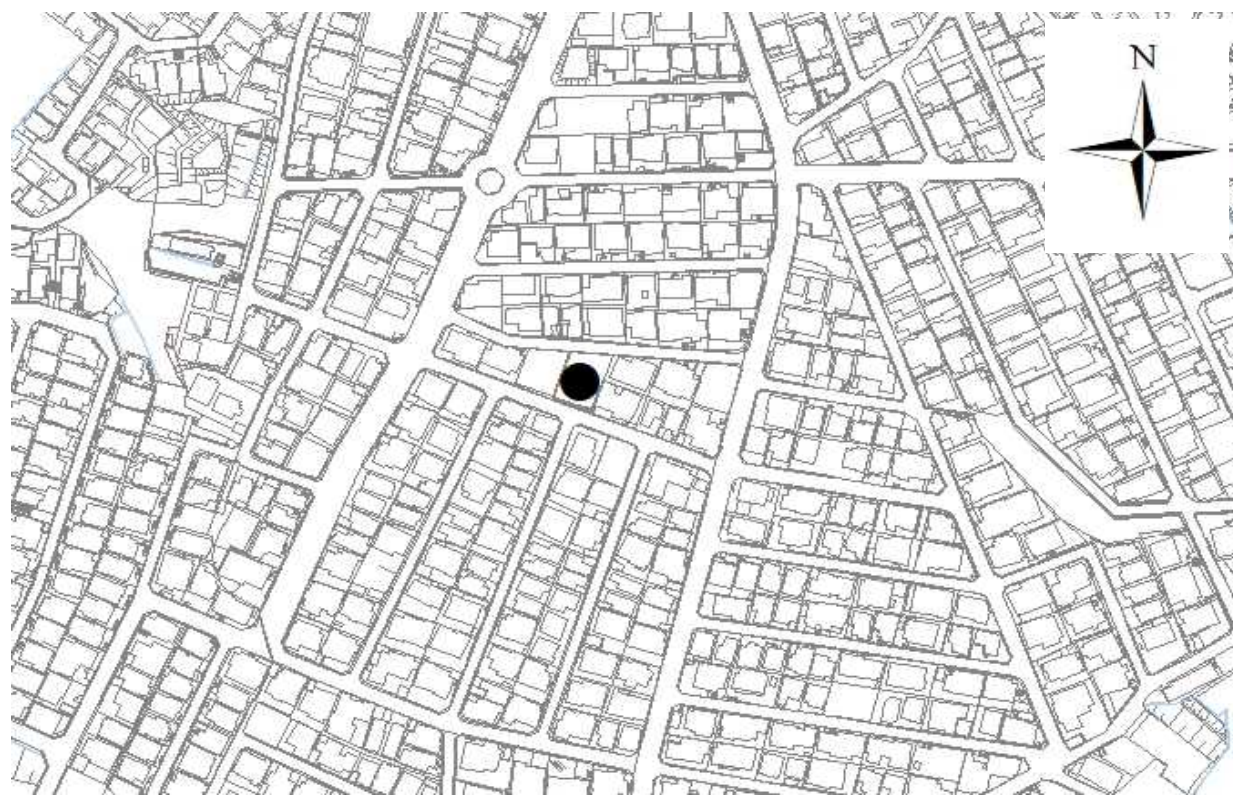
工事が施行される土地の位置図



宅地造成又は特定盛土等に関する工事の変更許可に係る公表

工事主の氏名又は名称	積水ハウス株式会社		
	代表取締役 仲井嘉浩		
工事施行者の氏名又は名称	株式会社アヤシロ		
	代表取締役 綾城正壽		
工事をしている土地の所在地 (代表地点の緯度経度)	奥天神町二丁目2番149		
	緯度:34度51分49.3秒、経度:135度36分55.9秒		
盛土又は切土の高さ	1.89	メートル	
盛土又は切土をする土地の面積	315.95	平方メートル	
盛土又は切土の土量	盛土	23.48	立方メートル
	切土	108.23	立方メートル
工事の許可年月日及び許可番号	令和6年12月23日	高都審第	708-2 号
工事の着手予定年月日	許可日		
工事の完了予定年月日	令和7年3月31日		

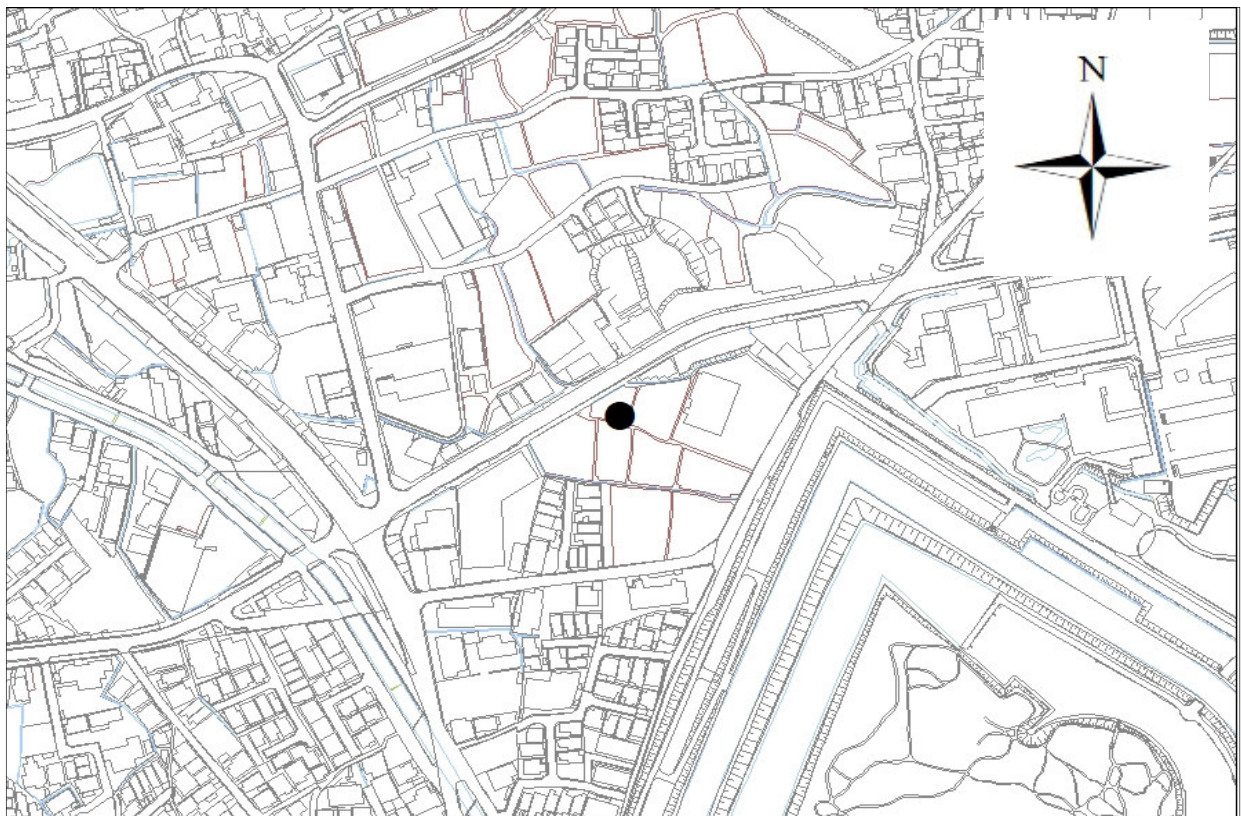
工事が施工される土地の位置図



宅地造成又は特定盛土等に関する工事の許可に係る公表

工事主の氏名又は名称	松井嘉男		
工事施行者の氏名又は名称	株式会社森井興業		
	代表取締役 村上昇也		
工事をしている土地の所在地 (代表地点の緯度経度)	岡本町90番1及び91番		
	(緯度:34度51分6.4秒、経度:135度35分33.0秒)		
盛土又は切土の高さ	0.85	メートル	
盛土又は切土をする土地の面積	925.35	平方メートル	
盛土又は切土の土量	盛土	786.54	立方メートル
	切土	0	立方メートル
工事の許可年月日及び許可番号	令和6年9月5日	高都審第	806号
工事の着手予定年月日	許可後		
工事の完了予定年月日	許可後2か月		

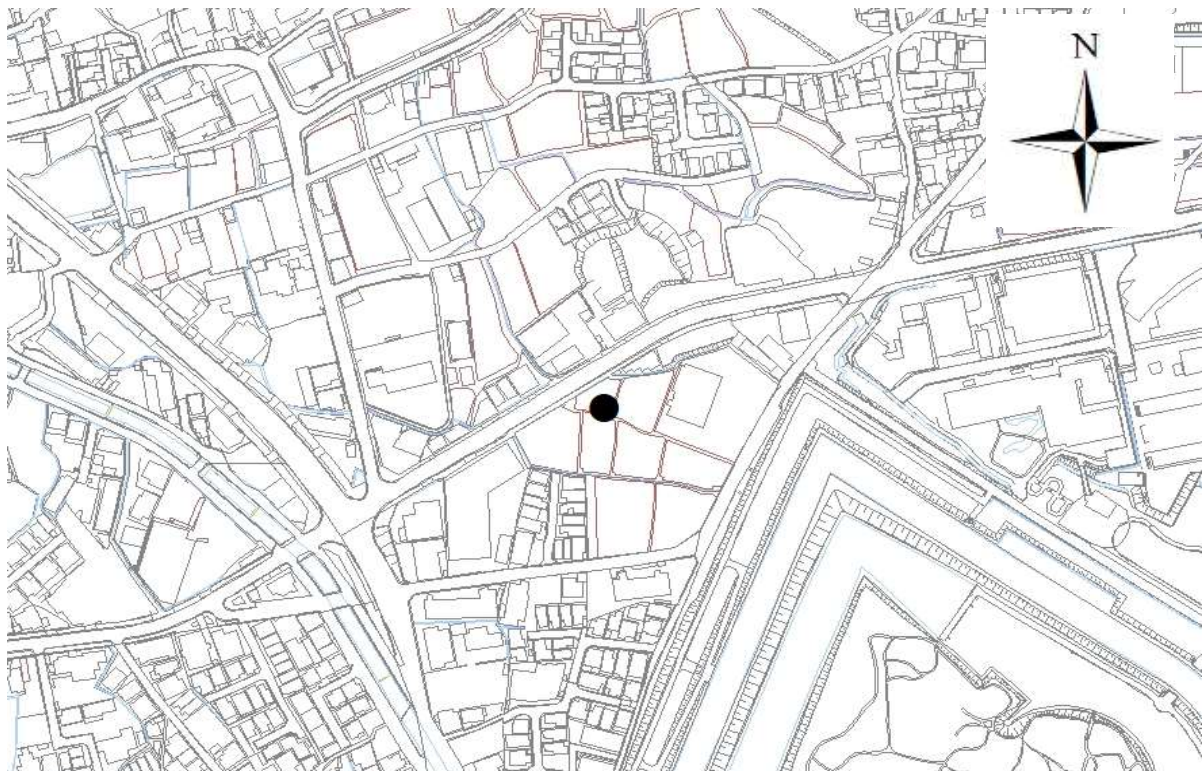
工事が施行される土地の位置図



宅地造成又は特定盛土等に関する工事の変更許可に係る公表

工事主の氏名又は名称	松井嘉男		
工事施行者の氏名又は名称	株式会社森井興業		
	代表取締役 村上昇也		
工事をしている土地の所在地 (代表地点の緯度経度)	岡本町90番1		
	緯度:34度51分6.4秒	経度:135度35分33.0秒	
盛土又は切土の高さ	0.85	メートル	
盛土又は切土をする土地の面積	928.31	平方メートル	
盛土又は切土の土量	盛土	789.06	立方メートル
	切土	0.00	立方メートル
工事の許可年月日及び許可番号	令和7年4月14日	高都審第	806-2 号
工事の着手予定年月日	当初許可日		
工事の完了予定年月日	令和7年4月30日		

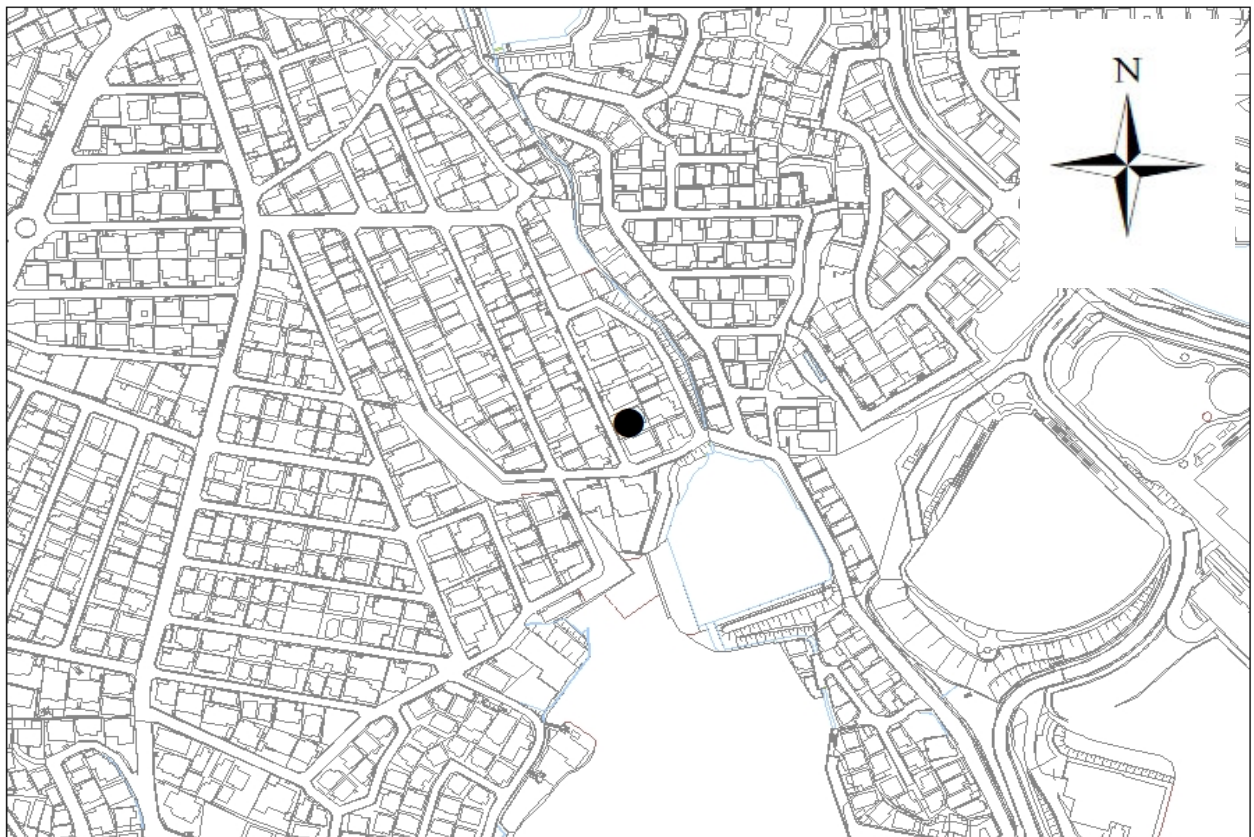
工事が施工される土地の位置図



宅地造成又は特定盛土等に関する工事の許可に係る公表

工事主の氏名又は名称	株式会社ライブエステート		
	代表取締役 西尾義則		
工事施行者の氏名又は名称	株式会社松浦組		
	代表取締役 松浦英鉉		
工事をしている土地の所在地 (代表地点の緯度経度)	奥天神町一丁目112番62		
	(緯度:34度51分48.6秒、経度:135度37分5.9秒)		
盛土又は切土の高さ	1.49	メートル	
盛土又は切土をする土地の面積	121.54	平方メートル	
盛土又は切土の土量	盛土	0	立方メートル
	切土	81.57	立方メートル
工事の許可年月日及び許可番号	令和6年9月19日	高都審第	836号
工事の着手予定年月日	許可日		
工事の完了予定年月日	工事着手より90日後		

工事が施行される土地の位置図



宅地造成又は特定盛土等に関する工事の許可に係る公表

工事主の氏名又は名称	株式会社飯田産業		
	代表取締役 築地重彦		
工事施行者の氏名又は名称	株式会社松浦組		
	代表取締役 松浦英鉉		
工事をしている土地の所在地 (代表地点の緯度経度)	安岡寺町一丁目620番253		
	緯度:34度52分25.6秒、経度:135度36分15.2秒		
盛土又は切土の高さ	1.7	メートル	
盛土又は切土をする土地の面積	330.85	平方メートル	
盛土又は切土の土量	盛土	12.81	立方メートル
	切土	86.31	立方メートル
工事の許可年月日及び許可番号	令和6年9月12日	高都審第	885 号
工事の着手予定年月日	許可日		
工事の完了予定年月日	令和6年12月28日		
工事が施工される土地の位置図 			

宅地造成又は特定盛土等に関する工事の変更許可に係る公表

工事主の氏名又は名称	株式会社飯田産業		
	代表取締役 築地重彦		
工事施行者の氏名又は名称	株式会社松浦組		
	代表取締役 松浦英鉉		
工事をしている土地の所在地 (代表地点の緯度経度)	安岡寺町一丁目620番253		
	緯度:34度52分25.6秒、経度:135度36分15.2秒		
盛土又は切土の高さ	1.7	メートル	
盛土又は切土をする土地の面積	314.55	平方メートル	
盛土又は切土の土量	盛土	12.81	立方メートル
	切土	86.31	立方メートル
工事の許可年月日及び許可番号	令和6年11月11日	高都審第	885-2 号
工事の着手予定年月日	許可日		
工事の完了予定年月日	令和6年12月28日		

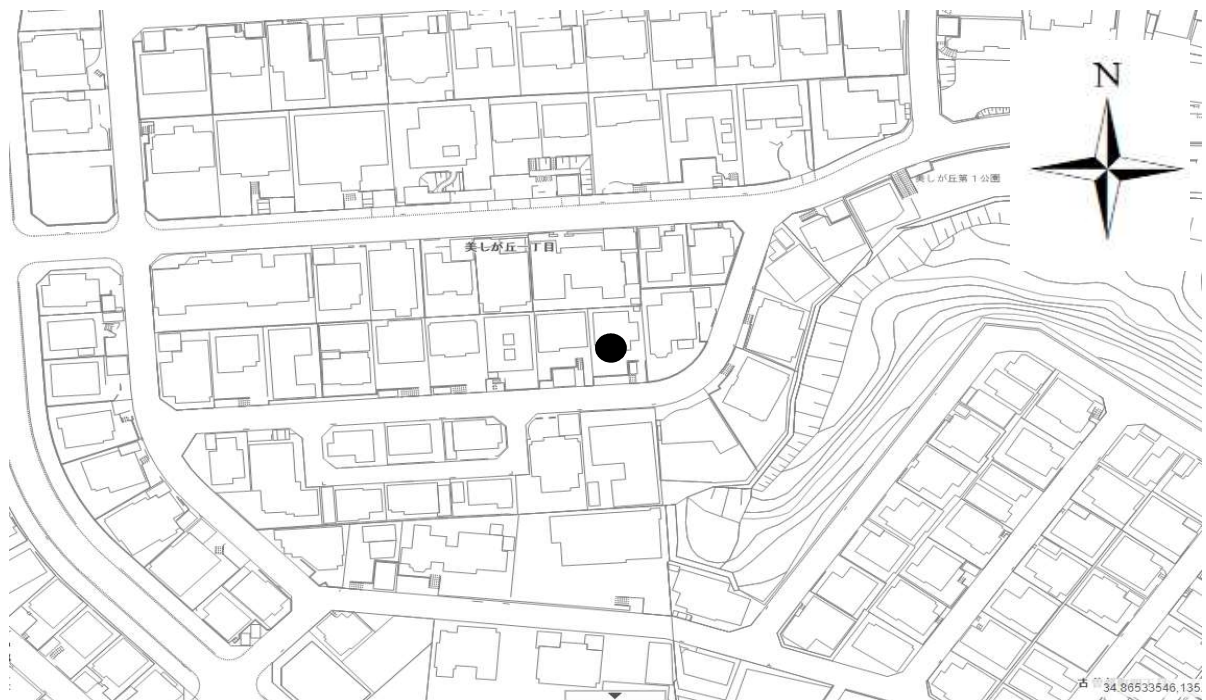
工事が施工される土地の位置図



宅地造成又は特定盛土等に関する工事の許可に係る公表

工事主の氏名又は名称	富田 幸一		
工事施行者の氏名又は名称	三承工業株式会社		
	代表取締役 西岡徹人		
工事をしている土地の所在地 (代表地点の緯度経度)	美しが丘一丁目206番19		
	緯度:34度51分57.0秒、経度:135度37分18.0秒		
盛土又は切土の高さ	2.3	メートル	
盛土又は切土をする土地の面積	274.98	平方メートル	
盛土又は切土の土量	盛土	15.72	立方メートル
	切土	15.36	立方メートル
工事の許可年月日及び許可番号	令和6年11月20日	高都審第	1005 号
工事の着手予定年月日	許可日		
工事の完了予定年月日	令和7年4月30日		

工事が施工される土地の位置図



宅地造成又は特定盛土等に関する工事の許可に係る公表

工事主の氏名又は名称	株式会社ハウスフリーダム		
	代表取締役 小島賢二		
工事施行者の氏名又は名称	株式会社大同技建		
	代表取締役 藤森勝巳		
工事をしている土地の所在地 (代表地点の緯度経度)	安岡寺町五丁目17番67の一部及び406番619の一部		
	緯度:34度52分58.6秒、経度:135度35分59.7秒		
盛土又は切土の高さ	1.4	メートル	
盛土又は切土をする土地の面積	116.93	平方メートル	
盛土又は切土の土量	盛土	0	立方メートル
	切土	36.88	立方メートル
工事の許可年月日及び許可番号	令和6年10月30日	高都審第	1128 号
工事の着手予定年月日	令和6年11月11日		
工事の完了予定年月日	令和7年2月13日		
工事が施工される土地の位置図			
			

宅地造成又は特定盛土等に関する工事の許可に係る公表

工事主の氏名又は名称	下窪 裕樹		
工事施行者の氏名又は名称	株式会社関西住建		
	代表取締役 國枝安稔		
工事をしている土地の所在地 (代表地点の緯度経度)	南平台三丁目3番62		
	緯度:34度51分22.8秒、経度:135度35分25.4秒		
盛土又は切土の高さ	1.2	メートル	
盛土又は切土をする土地の面積	33.1	平方メートル	
盛土又は切土の土量	盛土	0	立方メートル
	切土	32.07	立方メートル
工事の許可年月日及び許可番号	令和7年1月14日	高都審第	1480 号
工事の着手予定年月日	許可日		
工事の完了予定年月日	令和7年3月31日		

工事が施工される土地の位置図



宅地造成又は特定盛土等に関する工事の変更許可に係る公表

工事主の氏名又は名称	下窪 裕樹		
工事施行者の氏名又は名称	株式会社関西住建		
	代表取締役 國枝安稔		
工事をしている土地の所在地 (代表地点の緯度経度)	南平台三丁目3番6号		
	緯度:34度51分22.8秒、経度:135度35分25.4秒		
盛土又は切土の高さ	1.2	メートル	
盛土又は切土をする土地の面積	33.10	平方メートル	
盛土又は切土の土量	盛土 0.00	立方メートル	
	切土 32.07	立方メートル	
工事の許可年月日及び許可番号	令和7年6月25日	高都審第	1480-2 号
工事の着手予定年月日	許可日		
工事の完了予定年月日	許可日より2か月		

工事が施工される土地の位置図



宅地造成又は特定盛土等に関する工事の許可に係る公表

工事主の氏名又は名称	株式会社 足立工務店		
	代表取締役 足立考司		
工事施行者の氏名又は名称	株式会社 永山組		
	代表取締役 永山充裕		
工事をしている土地の所在地 (代表地点の緯度経度)	日吉台四番町 2 番 2 8		
	緯度:34度52分34.4秒、経度:135度36分53.2秒		
盛土又は切土の高さ	2.00	メートル	
盛土又は切土をする土地の面積	328.34	平方メートル	
盛土又は切土の土量	盛土	0	立方メートル
	切土	62.51	立方メートル
工事の許可年月日及び許可番号	令和7年1月14日	高都審第	1518 号
工事の着手予定年月日	許可日		
工事の完了予定年月日	許可後90日間		
工事が施工される土地の位置図 			

宅地造成又は特定盛土等に関する工事の許可に係る公表

工事主の氏名又は名称	社会医療法人仙養会		
	理事長 木野昌也		
工事施行者の氏名又は名称	前田道路株式会社		
	代表取締役 今泉保彦		
工事をしている土地の所在地 (代表地点の緯度経度)	北柳川町656番8及び657番1		
	緯度:34度49分36.1秒、経度:135度35分28.1秒		
盛土又は切土の高さ	0.99	メートル	
盛土又は切土をする土地の面積	1644.43	平方メートル	
盛土又は切土の土量	盛土	961.14	立方メートル
	切土	49.94	立方メートル
工事の許可年月日及び許可番号	令和7年1月17日	高都審第	1549 号
工事の着手予定年月日	許可日		
工事の完了予定年月日	許可日より365日		
工事が施工される土地の位置図			
			

宅地造成又は特定盛土等に関する工事の許可に係る公表

工事主の氏名又は名称	株式会社ライブエステート		
	代表取締役 西尾義則		
工事施行者の氏名又は名称	株式会社松浦組		
	代表取締役 松浦英鉉		
工事をしている土地の所在地 (代表地点の緯度経度)	日吉台六番町640番44		
	緯度:34度52分13.5秒、経度:135度37分16.1秒		
盛土又は切土の高さ	3.45	メートル	
盛土又は切土をする土地の面積	177.32	平方メートル	
盛土又は切土の土量	盛土	49.2	立方メートル
	切土	57.3	立方メートル
工事の許可年月日及び許可番号	令和7年2月20日	高都審第	1696 号
工事の着手予定年月日	許可日		
工事の完了予定年月日	工事着手より90日		
工事が施工される土地の位置図			
			

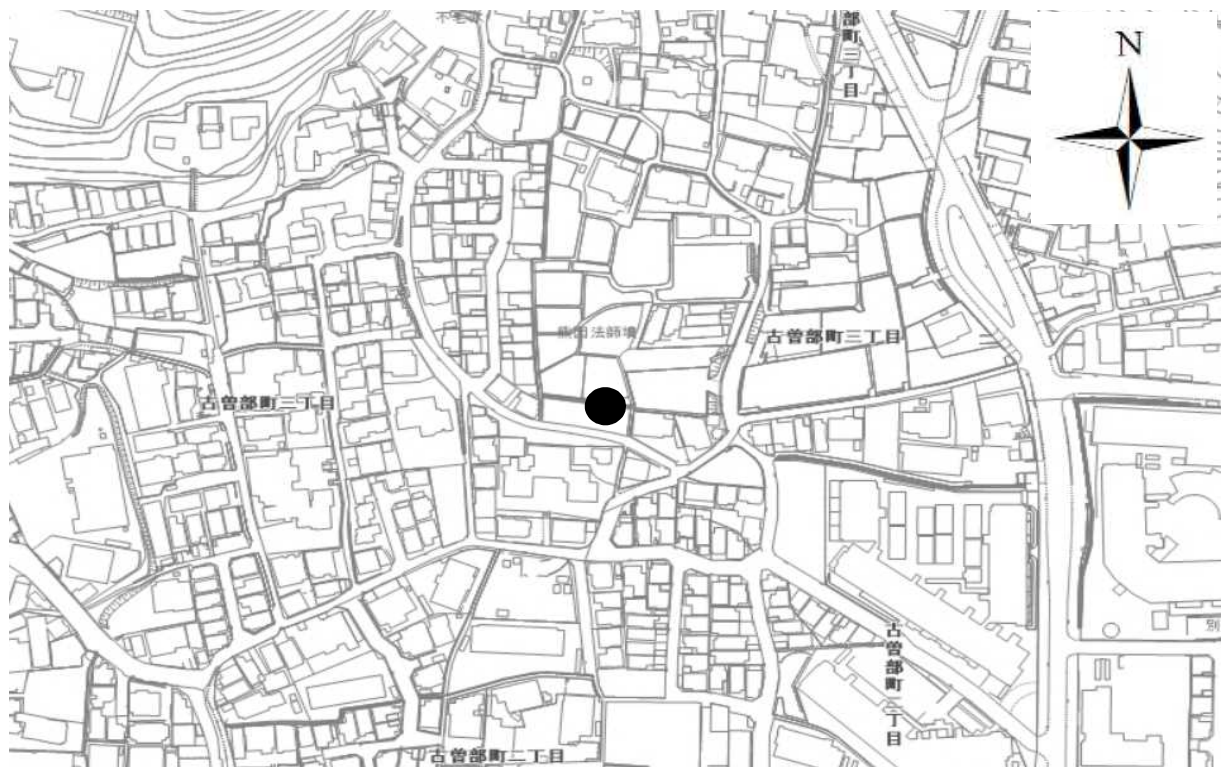
宅地造成又は特定盛土等に関する工事の許可に係る公表

工事主の氏名又は名称	森田達男		
工事施行者の氏名又は名称	株式会社 山口建材工業		
	代表取締役 山口史郎		
工事をしている土地の所在地 (代表地点の緯度経度)	柱本四丁目636番1		
	緯度:34度47分14.4秒、経度:135度36分3.8秒		
盛土又は切土の高さ	0.9	メートル	
盛土又は切土をする土地の面積	520.57	平方メートル	
盛土又は切土の土量	盛土 461.2	立方メートル	
	切土 0	立方メートル	
工事の許可年月日及び許可番号	令和7年1月29日	高都審第	1593 号
工事の着手予定年月日	許可日		
工事の完了予定年月日	許可日より6か月		
工事が施工される土地の位置図			
			

宅地造成又は特定盛土等に関する工事の変更許可に係る公表

工事主の氏名又は名称	五十嵐 義明
工事施行者の氏名又は名称	積水ハウス株式会社 代表取締役 仲井嘉浩
工事をしている土地の所在地 (代表地点の緯度経度)	古曾部町三丁目6 1 7番1及び6 1 8番1 緯度:34度51分37.2秒、経度:135度37分23.4秒
盛土又は切土の高さ	2.85 メートル
盛土又は切土をする土地の面積	498.99 平方メートル
盛土又は切土の土量	盛土 138.12 立方メートル 切土 104.66 立方メートル
工事の許可年月日及び許可番号	令和7年4月10日 高都審第 1644-2 号
工事の着手予定年月日	当初許可日
工事の完了予定年月日	当初許可日より3か月

工事が施工される土地の位置図



宅地造成又は特定盛土等に関する工事の許可に係る公表

工事主の氏名又は名称	五十嵐 義明
工事施行者の氏名又は名称	積水ハウス株式会社 代表取締役 仲井嘉浩
工事をしている土地の所在地 (代表地点の緯度経度)	古曾部町三丁目6 1 7番1及び6 1 8番1 緯度:34度51分37.2秒、経度:135度37分23.4秒
盛土又は切土の高さ	2.85 メートル
盛土又は切土をする土地の面積	498.99 平方メートル
盛土又は切土の土量	盛土 138.12 立方メートル 切土 104.66 立方メートル
工事の許可年月日及び許可番号	令和7年2月10日 高都審第 1644 号
工事の着手予定年月日	許可日
工事の完了予定年月日	許可日より3ヶ月

工事が施工される土地の位置図



宅地造成又は特定盛土等に関する工事の許可に係る公表

工事主の氏名又は名称	藤田晴樹		
工事施行者の氏名又は名称	住友不動産株式会社		
	注文住宅事業本部長 和田一朗		
工事をしている土地の所在地 (代表地点の緯度経度)	松が丘一丁目16番23		
	緯度:34度52分20.7秒、経度:135度36分0.8秒		
盛土又は切土の高さ	2.29	メートル	
盛土又は切土をする土地の面積	168.35	平方メートル	
盛土又は切土の土量	盛土 21.13	立方メートル	
	切土 9.11	立方メートル	
工事の許可年月日及び許可番号	令和7年2月21日	高都審第	1709 号
工事の着手予定年月日	許可日		
工事の完了予定年月日	令和7年7月31日		

工事が施工される土地の位置図

