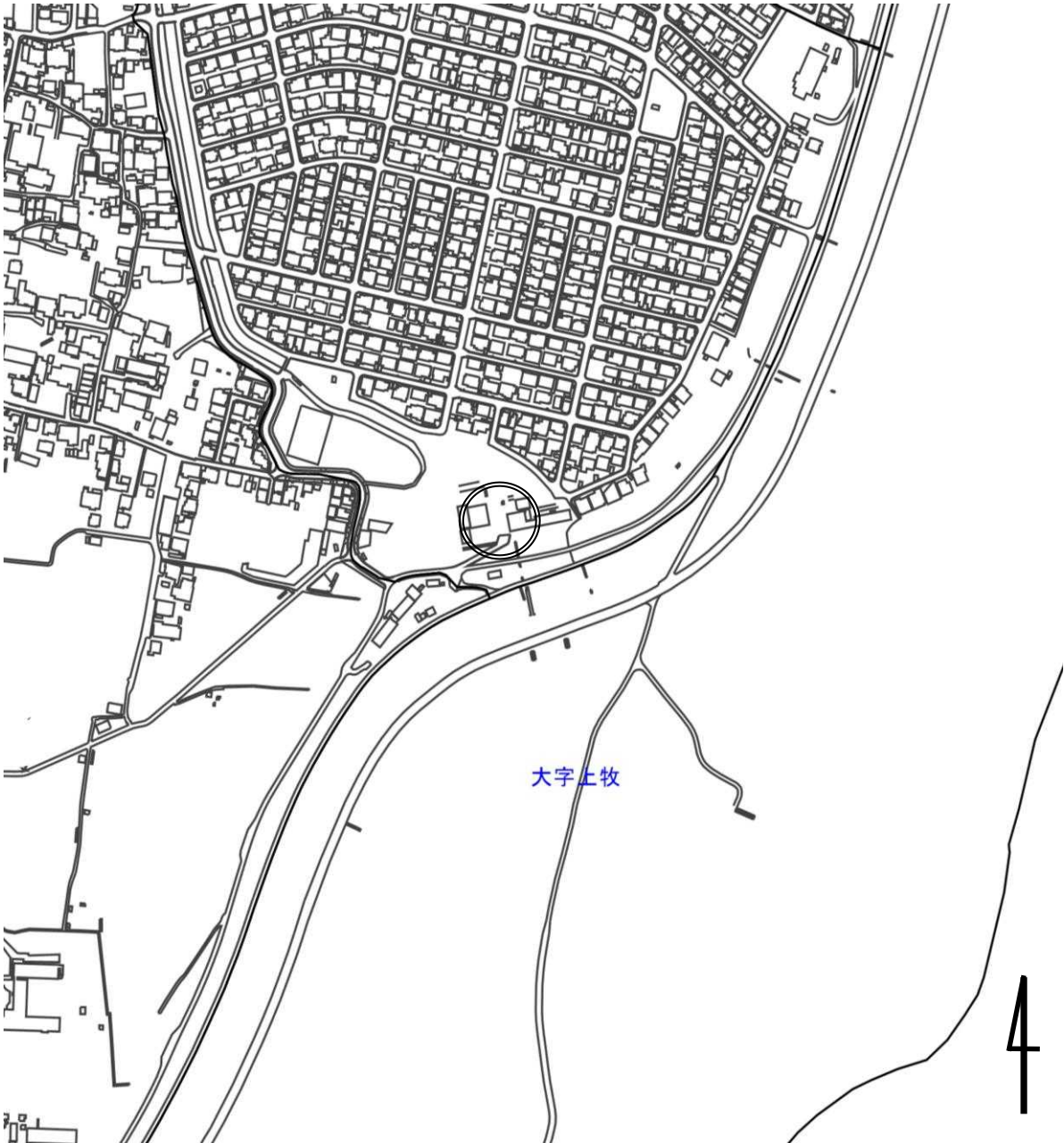



別紙  
位置図

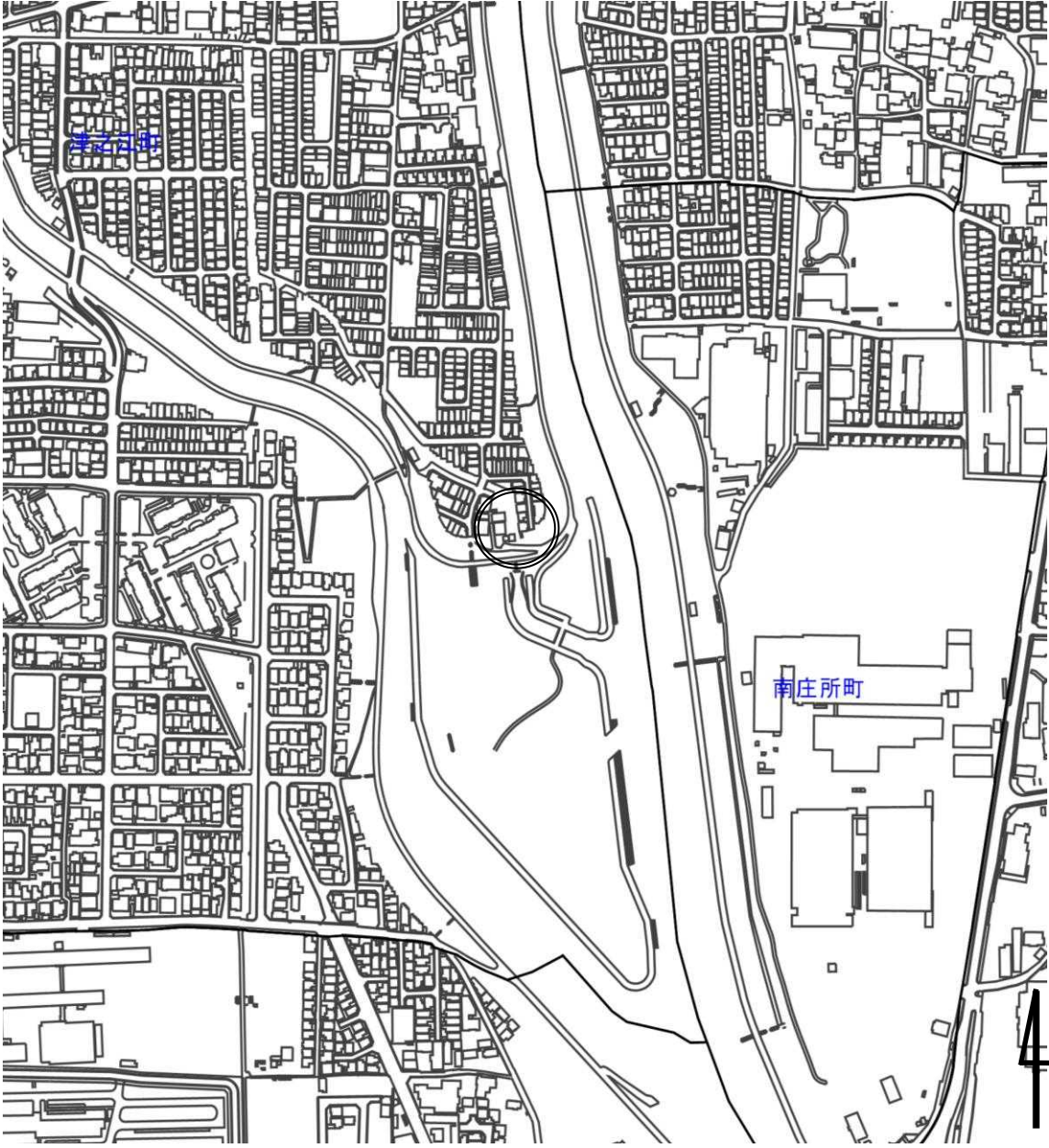
# 1. 排水機場維持管理 (排水機場、樋門等)

【排水機場、樋門】	
1	玉子排水機場
2	大冠排水機場
3	津之江排水機場
4	今戸排水機場
5	第二今戸排水機場
6	前島排水機場
7	第二前島排水機場
8	二つ樋樋門（芥川）
9	芝生灌漑（芥川）
10	野田上水路樋門（野田上水路）
11	今戸幹線樋門（野川水路）
12	土室川ゲート（土室川分水路）
【水路巡視点検】	
1	大冠排水機場




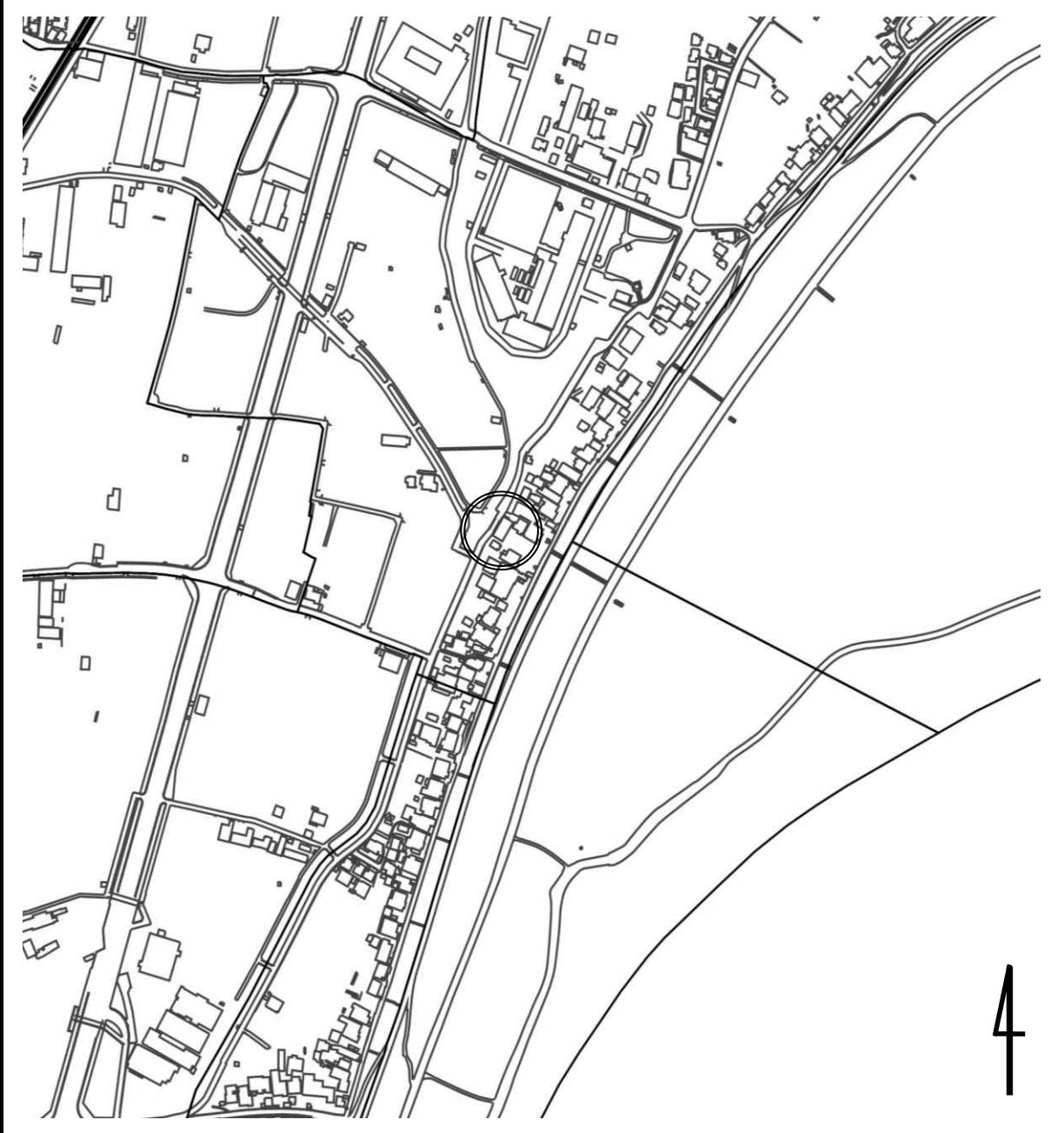
施設名	玉子排水機場
所在地	高槻市東上牧三丁目 地内
	
備考	


施設名	大冠排水機場
所在地	高槻市番田一丁目 地内
	
備考	

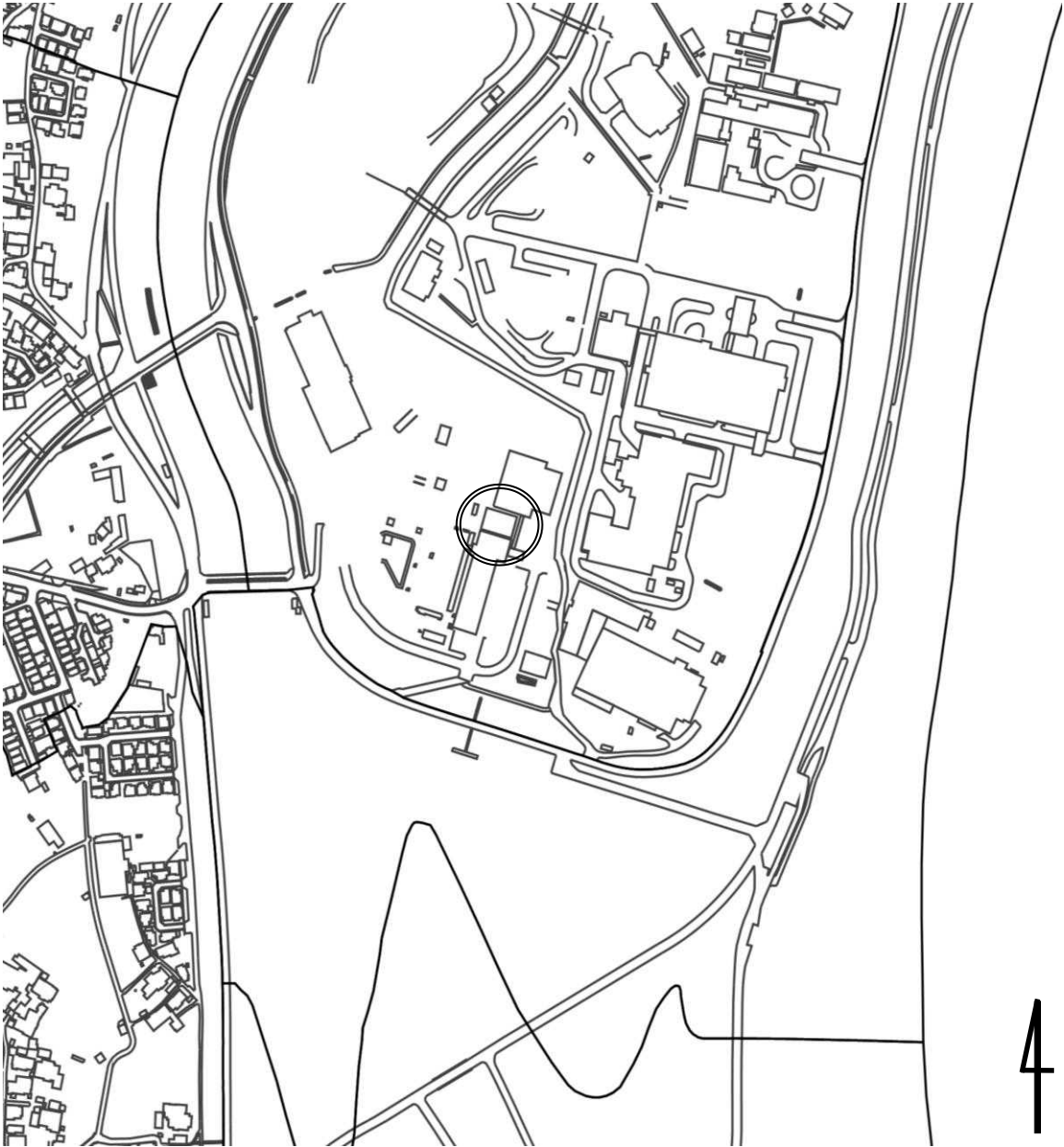
施設名	津之江排水機場
所在地	高槻市津之江町二丁目 地内
	
備考	

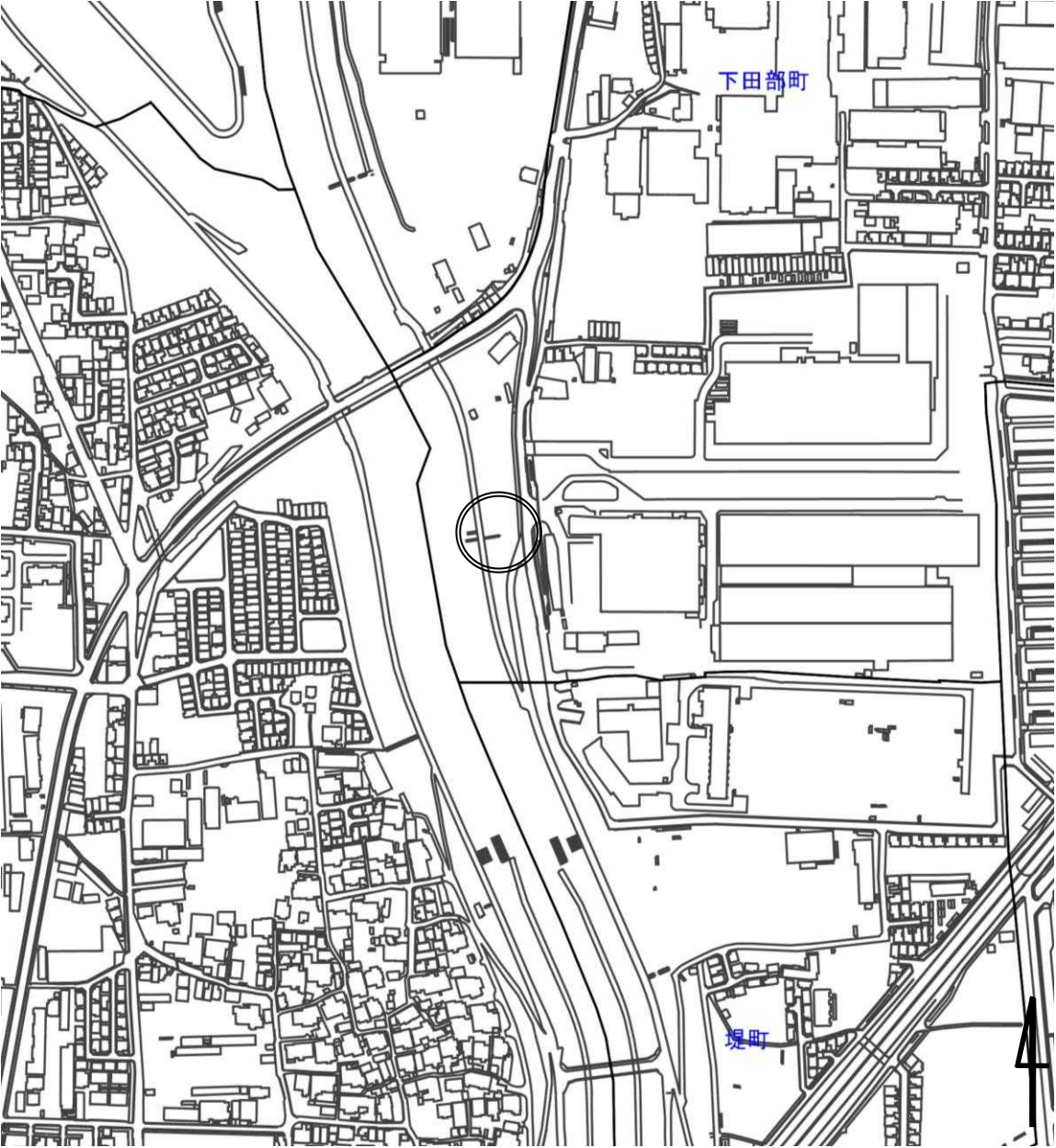


施設名	今戸排水機場
所在地	高槻市道鶴町五丁目 地内
	
備考	

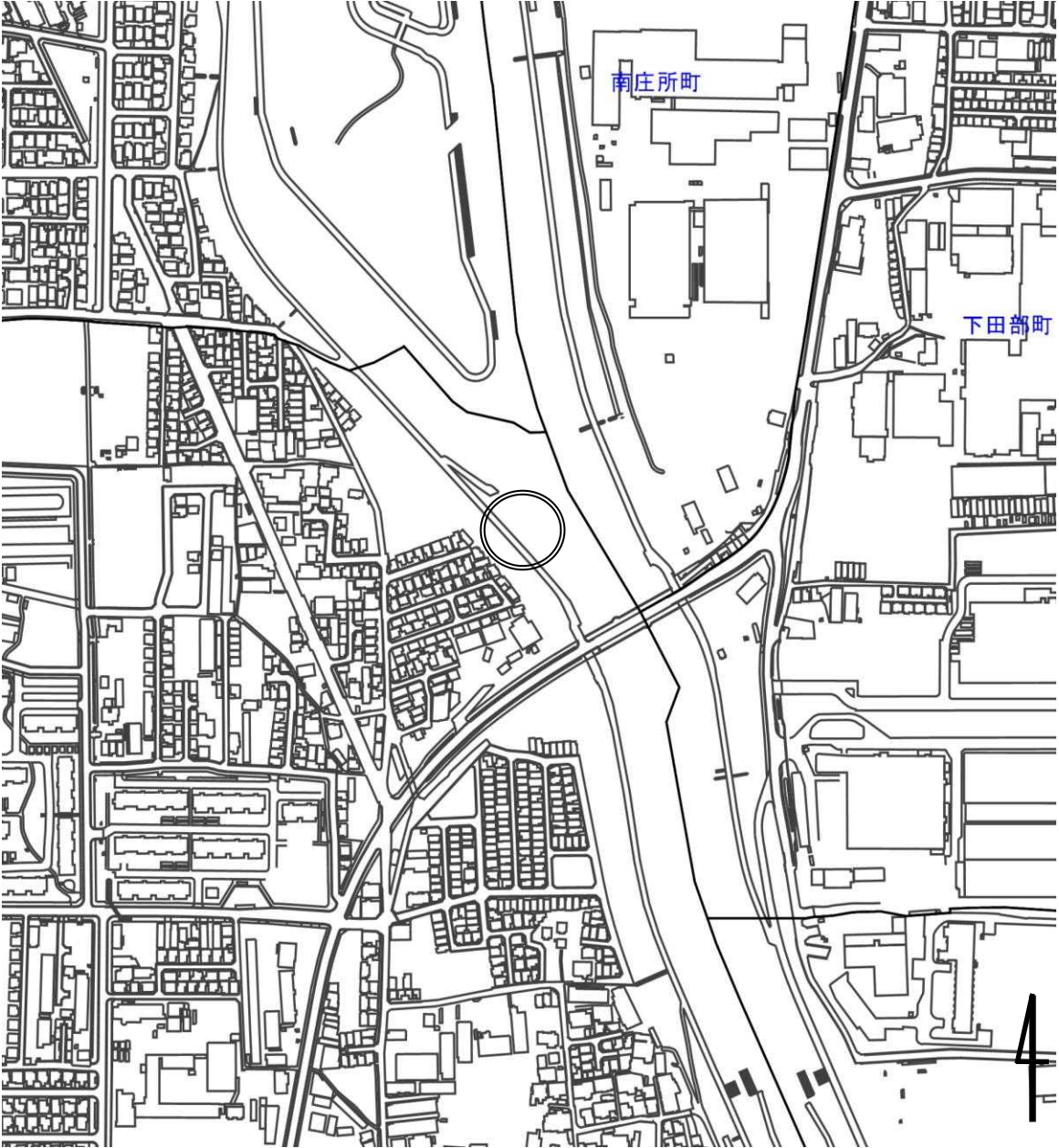
施設名	第二今戸排水機場
所在地	高槻市道鶴町五丁目 地内
	
備考	

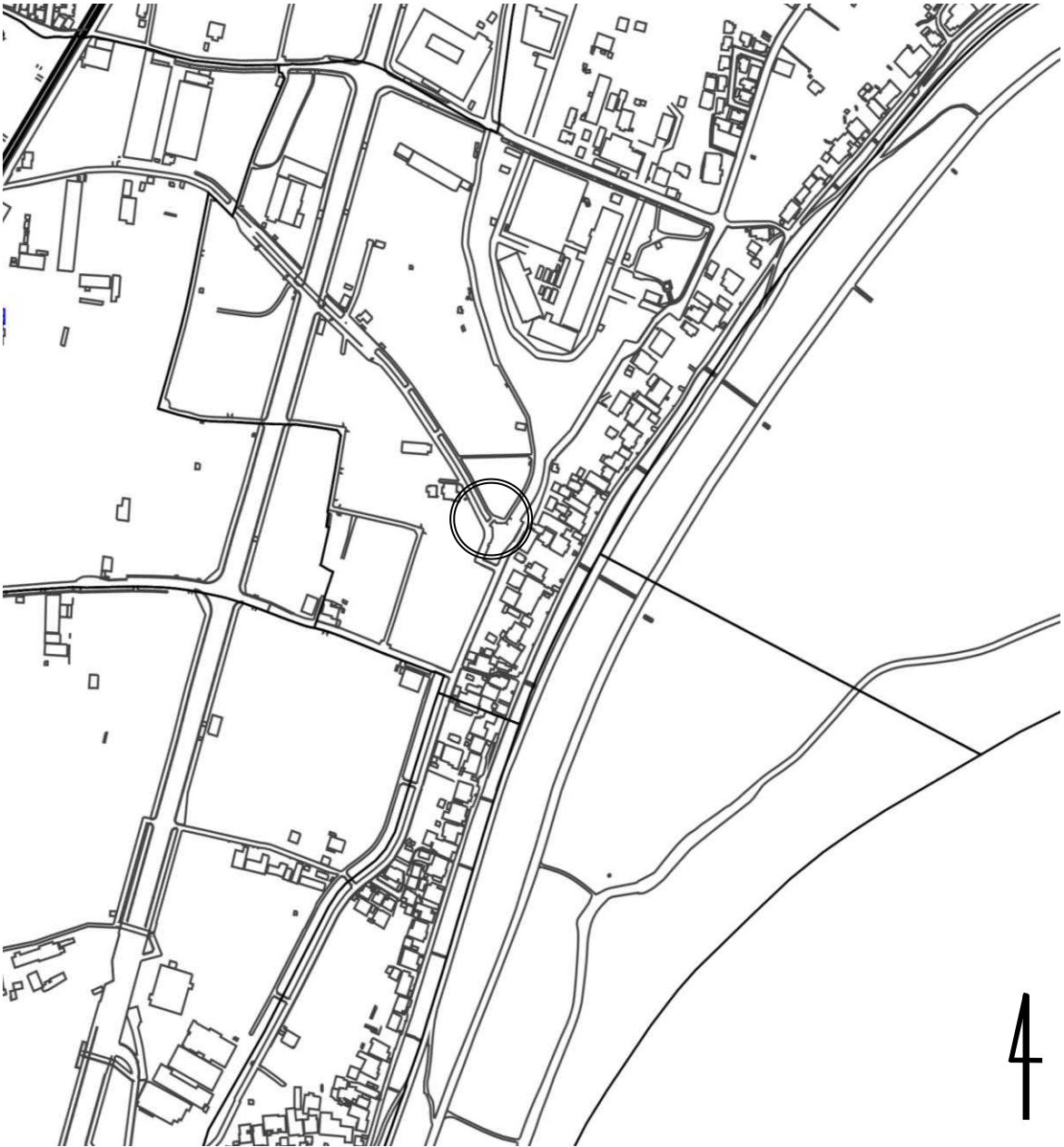
施設名	前島排水機場
所在地	高槻市前島三丁目 地内
	
備考	

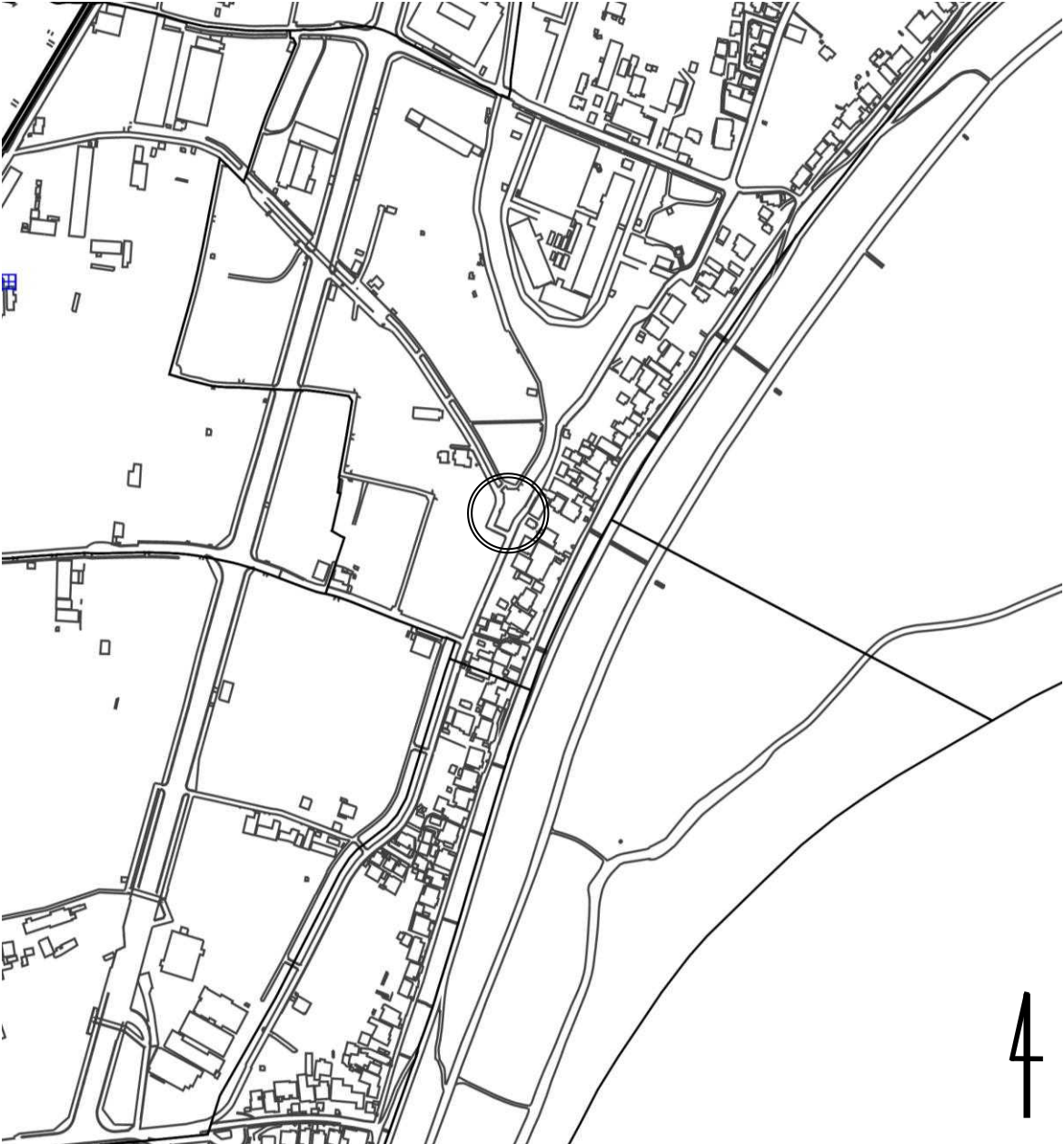
施設名	第二前島排水機場
所在地	高槻市前島四丁目 地内
 <div data-bbox="1276 1518 1324 1675">4</div>	
備考	

施設名	二つ樋樋門(芥川)
所在地	高槻市下田部町二丁目 地内
	
備考	

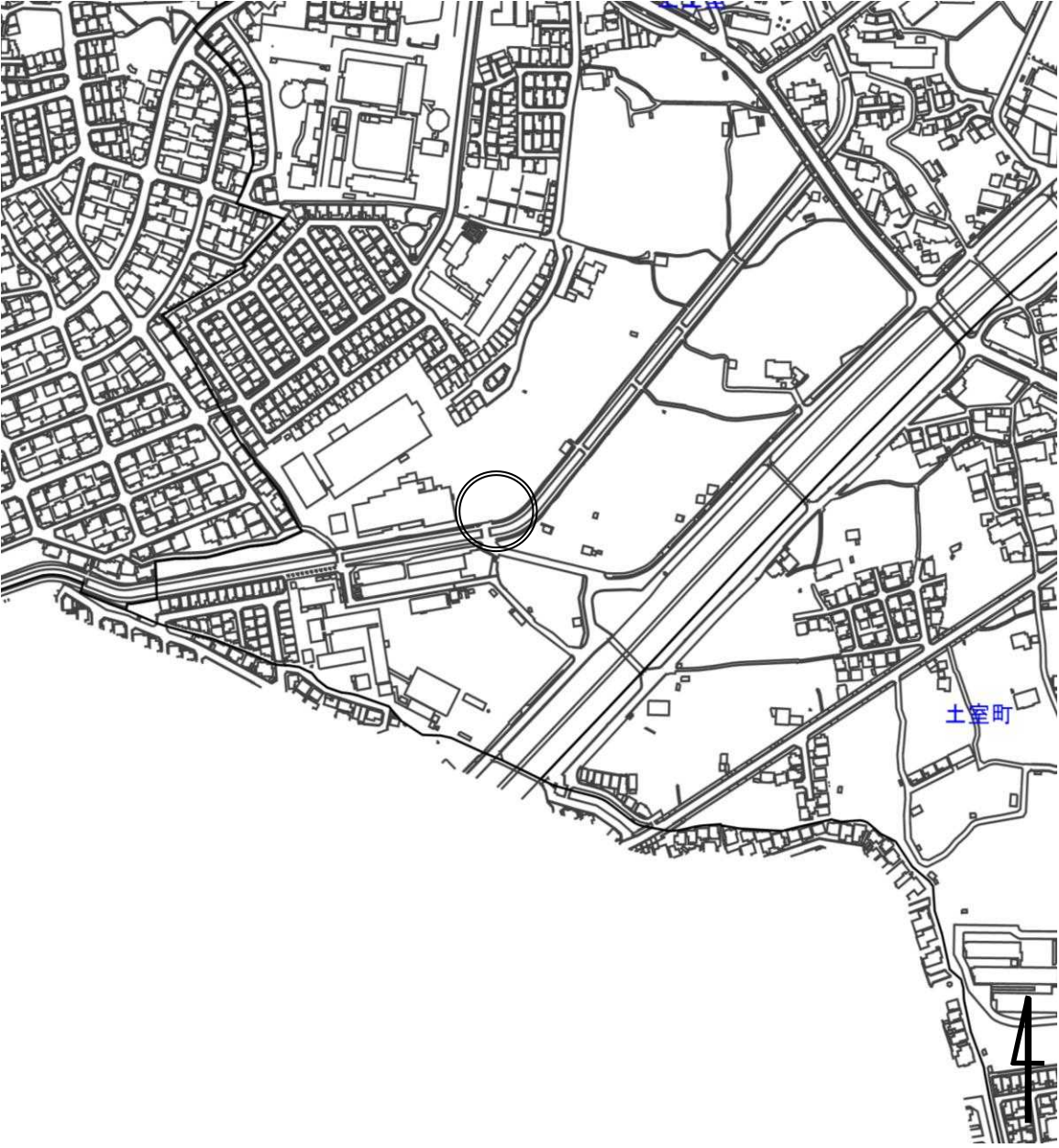


施設名	芝生灌漑(芥川)
所在地	高槻市芝生町二丁目 地内
	
備考	

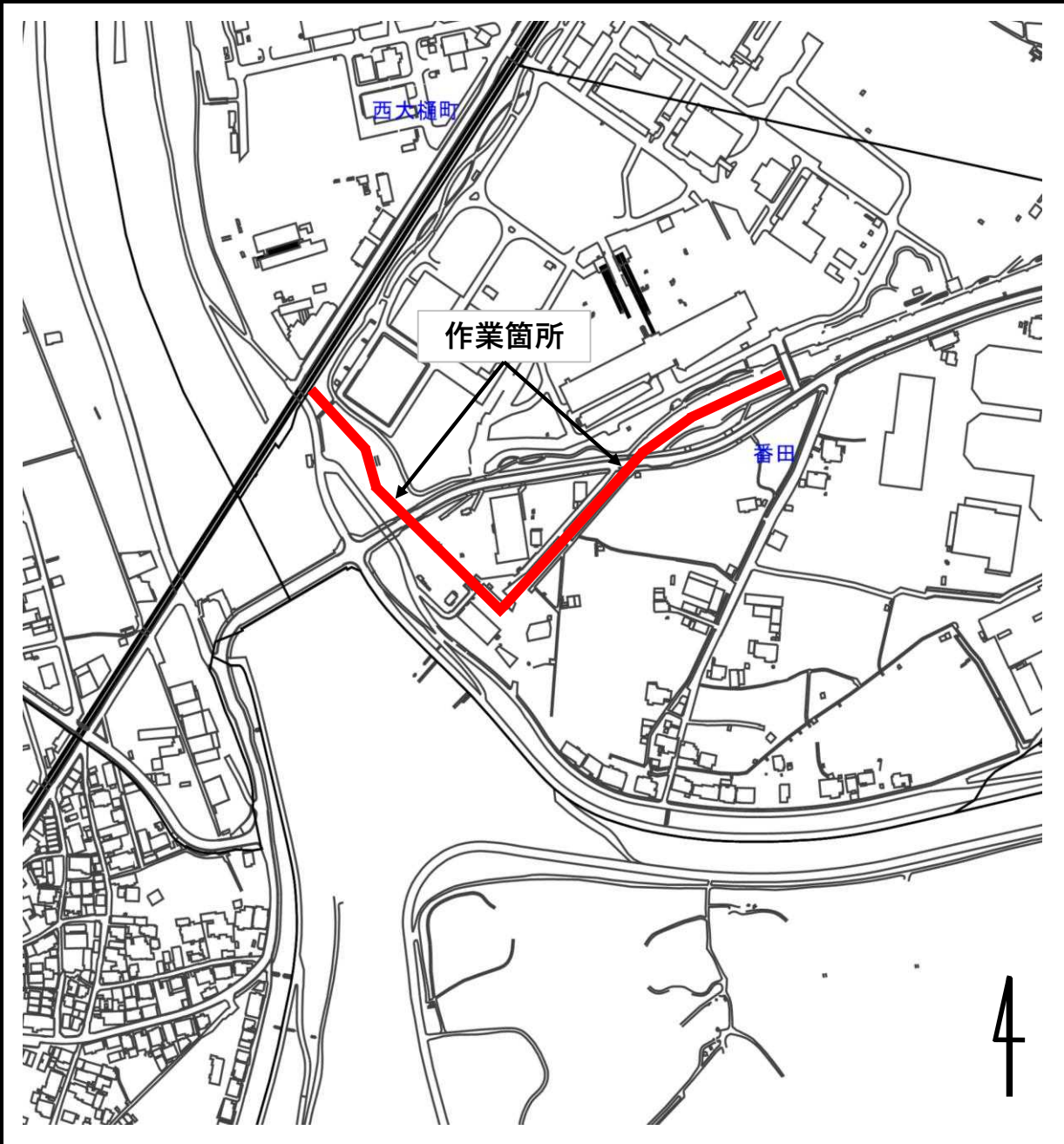
施設名	野田上水路樋門(野田上水路)
所在地	高槻市道鶴町六丁目 地内
	
備考	

施設名	今戸幹線樋門(野川水路)
所在地	高槻市道鶴町六丁目 地内
 <div data-bbox="1273 1518 1321 1668">4</div>	
備考	



施設名	土室川ゲート(土室川分水路)
所在地	高槻市上土室六丁目 地内
	
備考	

施設名	水路巡視点検(大冠排水機場)
所在地	大冠排水機場～上流




備考
----

## 2. 親水施設維持管理 (親水施設等)

【親水施設】	
1	春日町ポンプ設備
2	春日町ポンプ設備（城南中学校前）
3	津之江水路ポンプ設備
4	新川樋門（北）
5	新川樋門（南）
6	月見台家庭雑排水処理施設
7	塚原雨水貯留施設
8	小寺池親水施設
9	清水池親水施設
10	新川親水施設
11	古曽部親水施設
12	阿武山親水施設
13	北大冠水路親水施設
14	野田東ポンプ設備（仮）
【水路巡視点検】	
1	津之江水路ポンプ設備



施設名	春日町ポンプ設備
所在地	高槻市春日町 地内
	
備考	

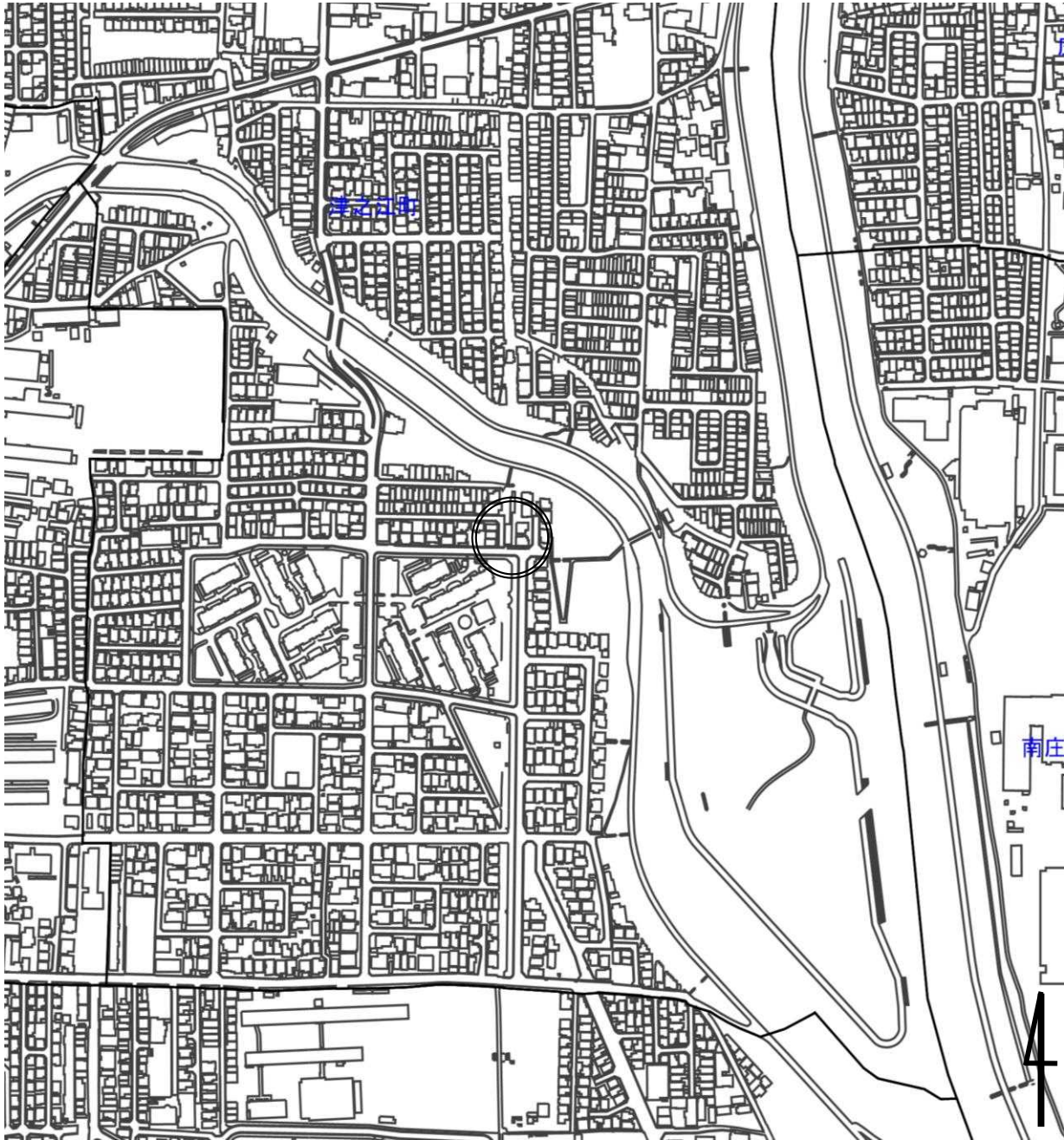


施設名	春日町ポンプ設備(城南中学校前)
所在地	高槻市春日町 地内

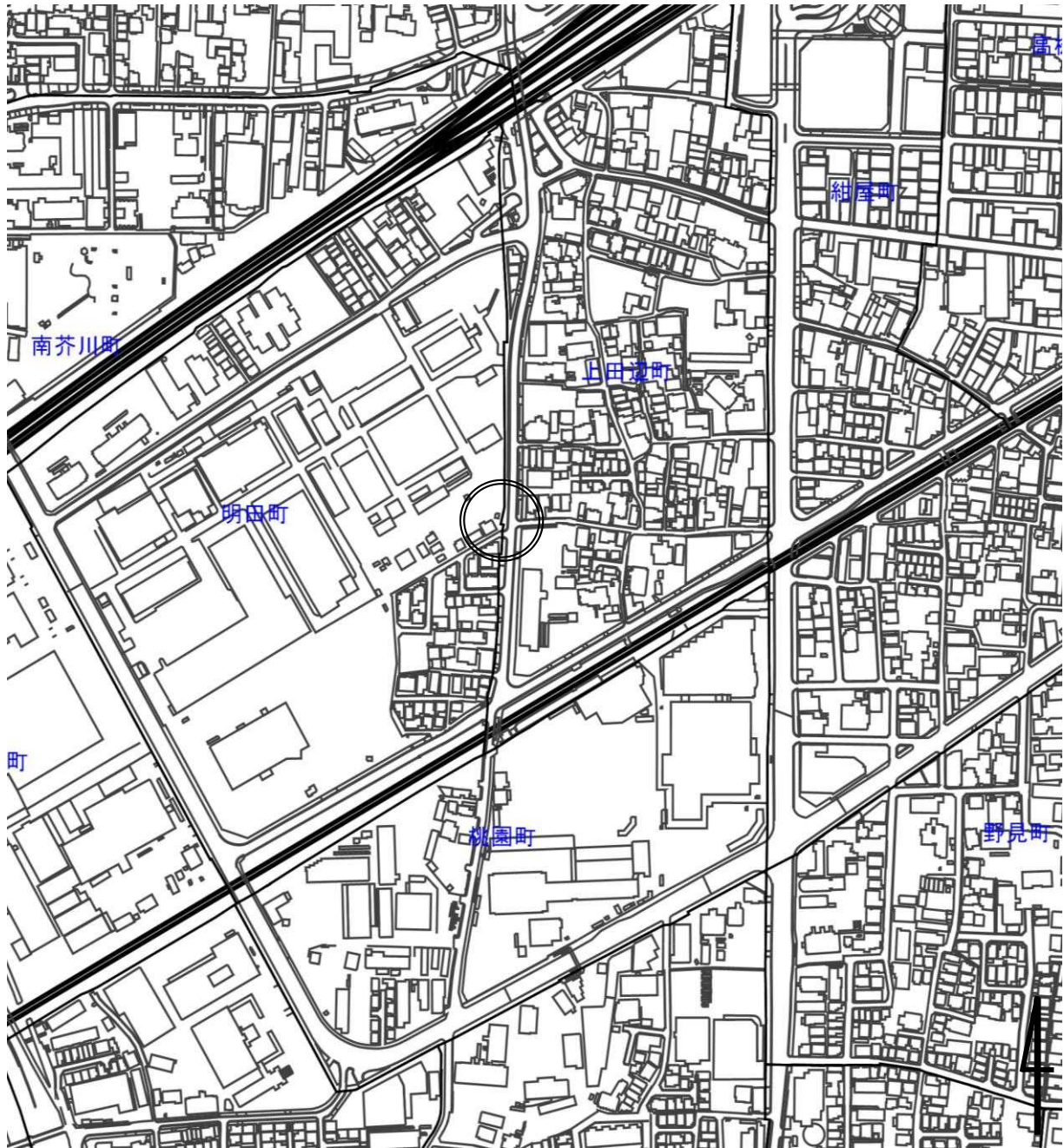


備考



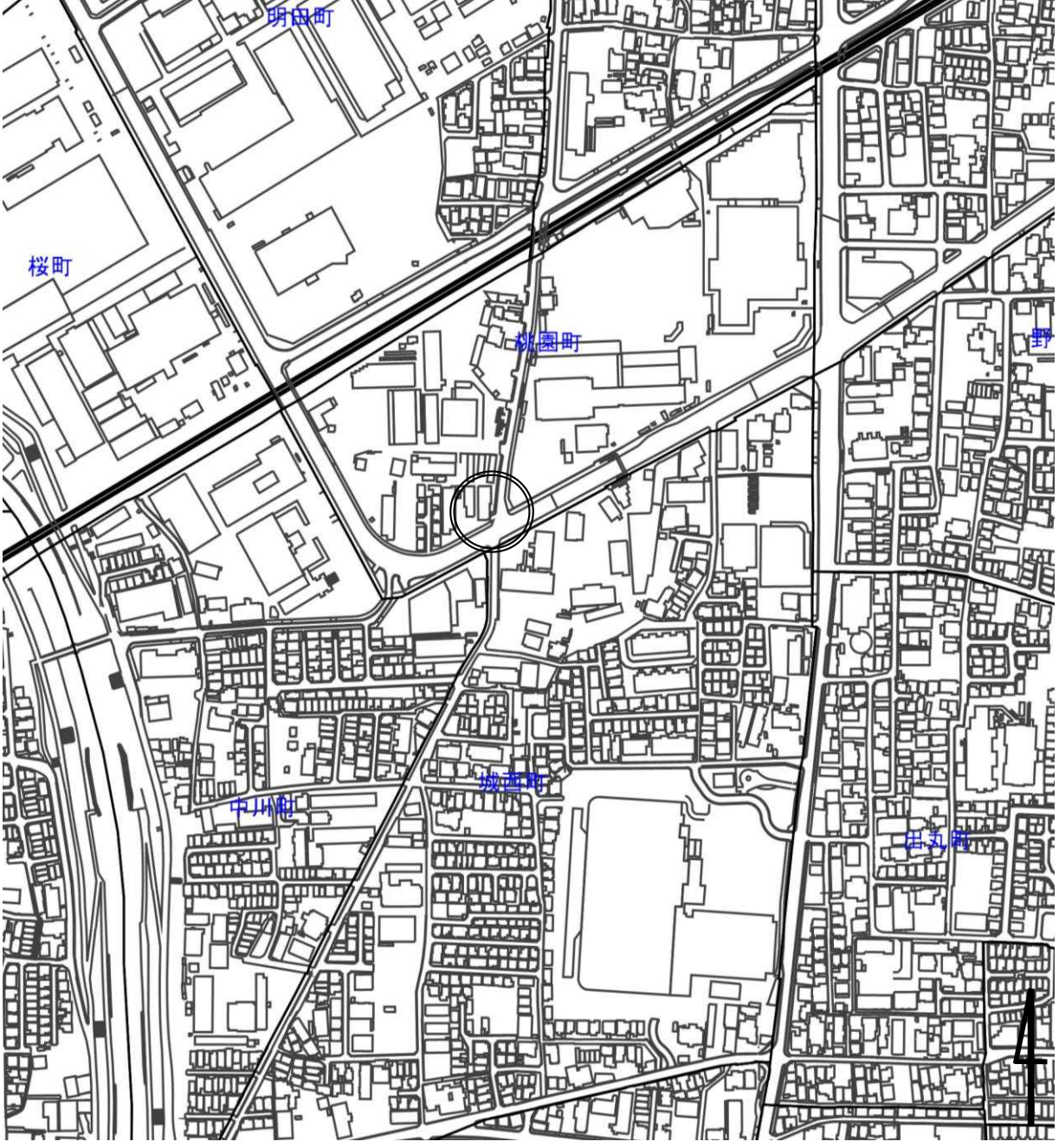
施設名	津之江水路ポンプ設備
所在地	高槻市津之江町三丁目 地内
	
備考	

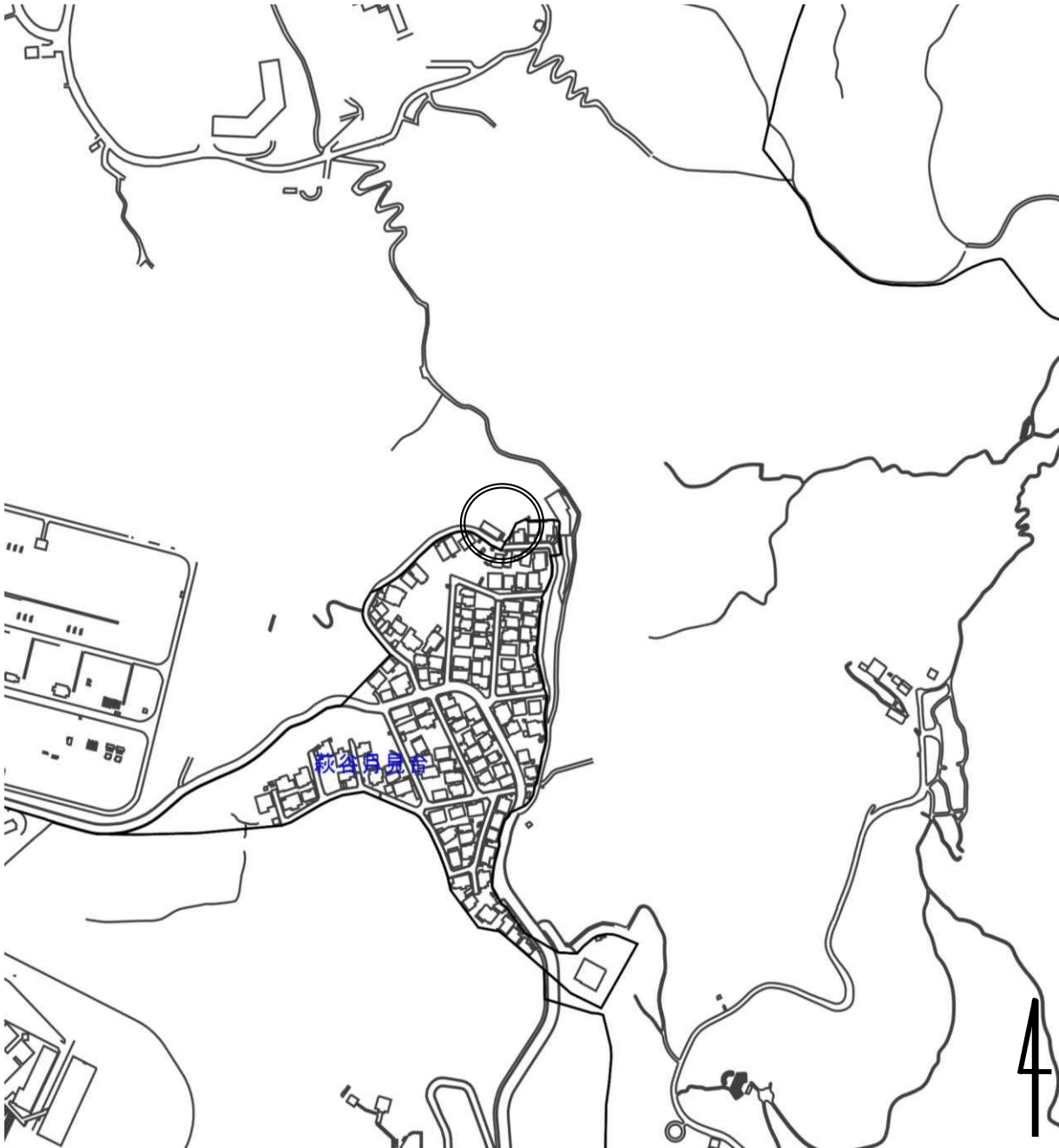
施設名	新川樋門(北)
所在地	高槻市明田町 地内




備考



施設名	新川樋門(南)
所在地	高槻市桃園町 地内
	
備考	

施設名	月見台家庭雑排水処理施設
所在地	高槻市萩谷月見台 地内
	
備考	

施設名	塚原雨水貯留施設
所在地	高槻市塚原六丁目 地内
 <div data-bbox="1353 1547 1401 1715">4</div>	
備考	

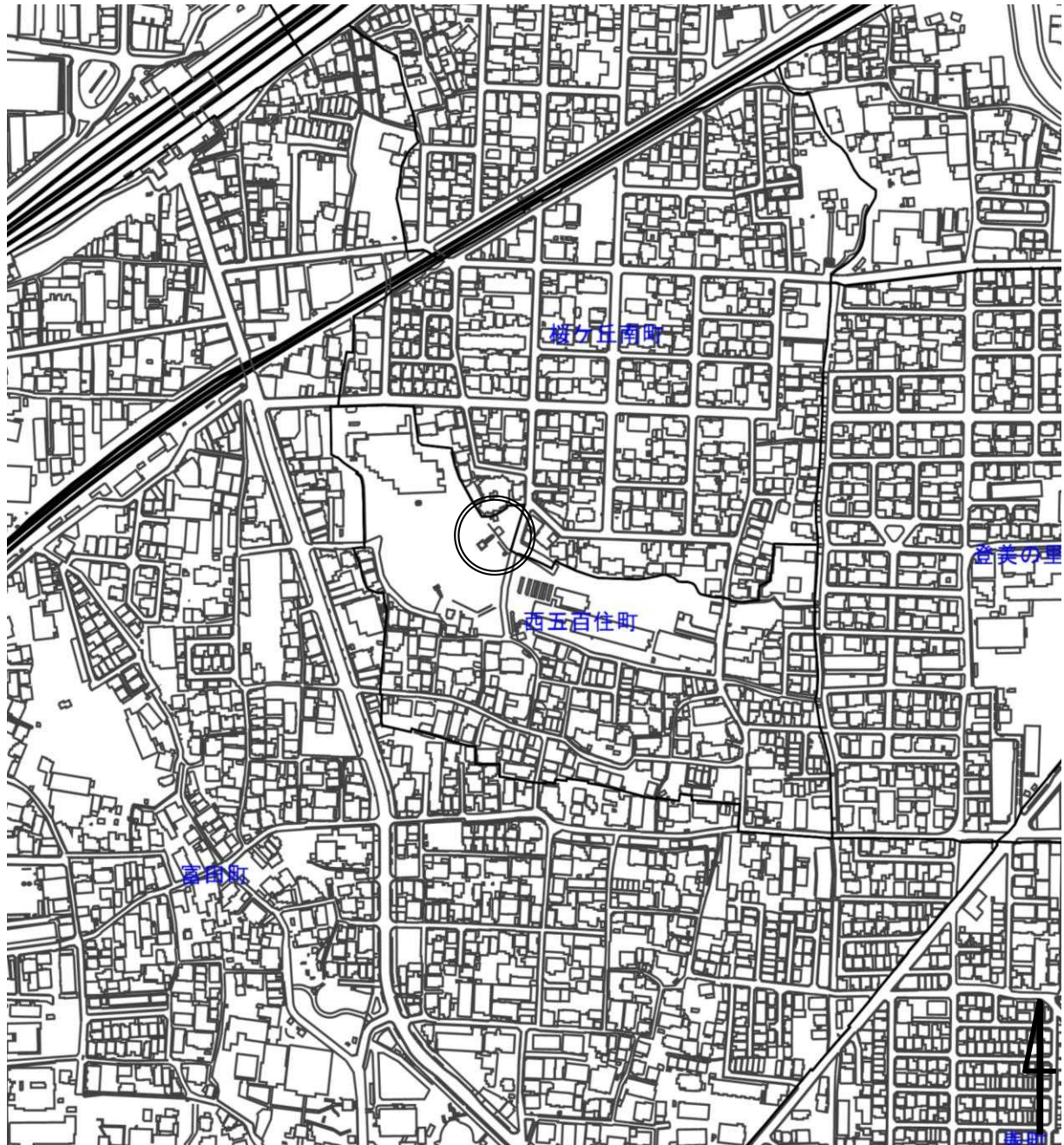


施設名

小寺池親水施設

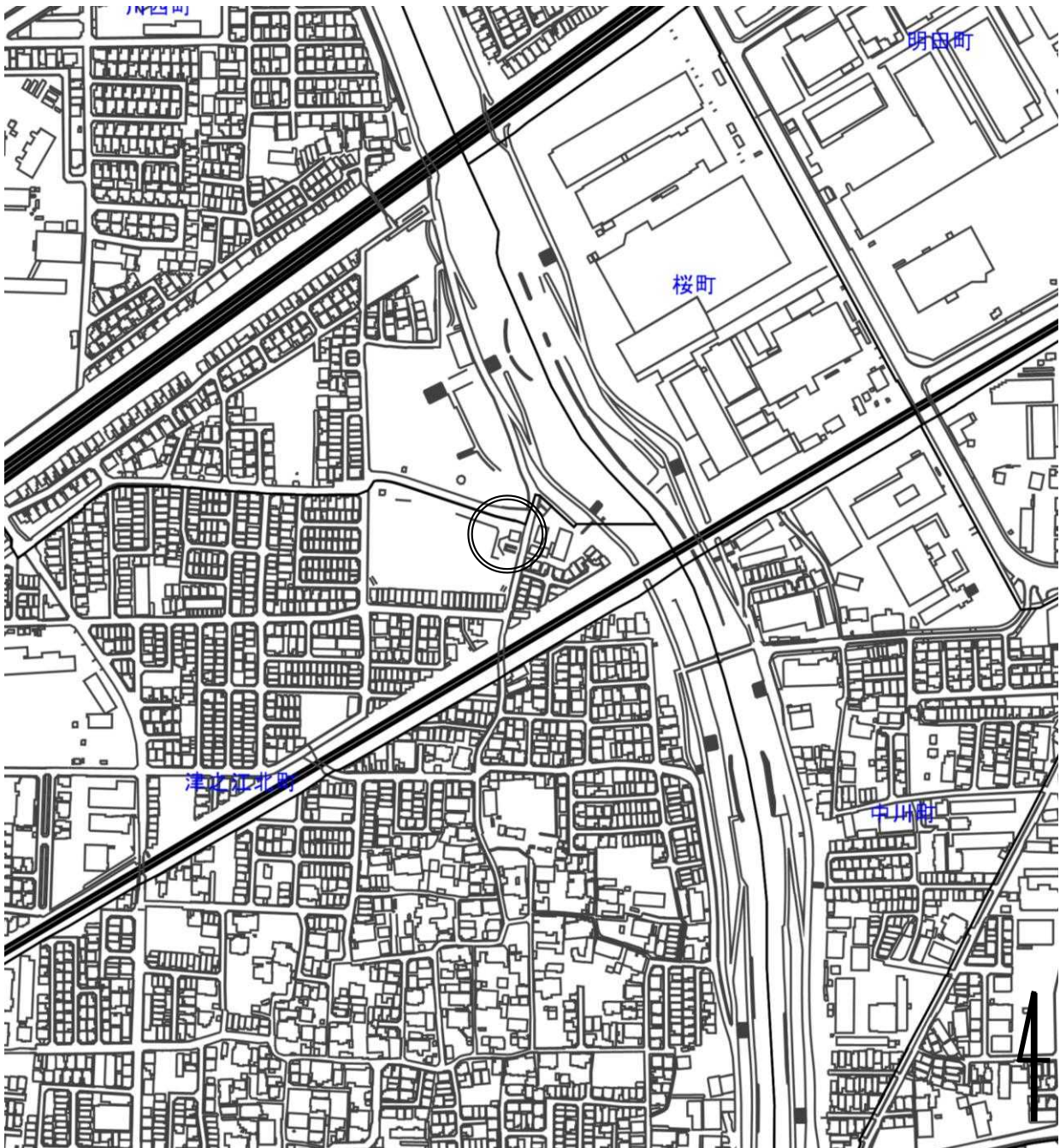
所在地

高槻市西五百住町 地内



備考



施設名	清水池親水施設
所在地	高槻市津之江北町 地内
	
備考	

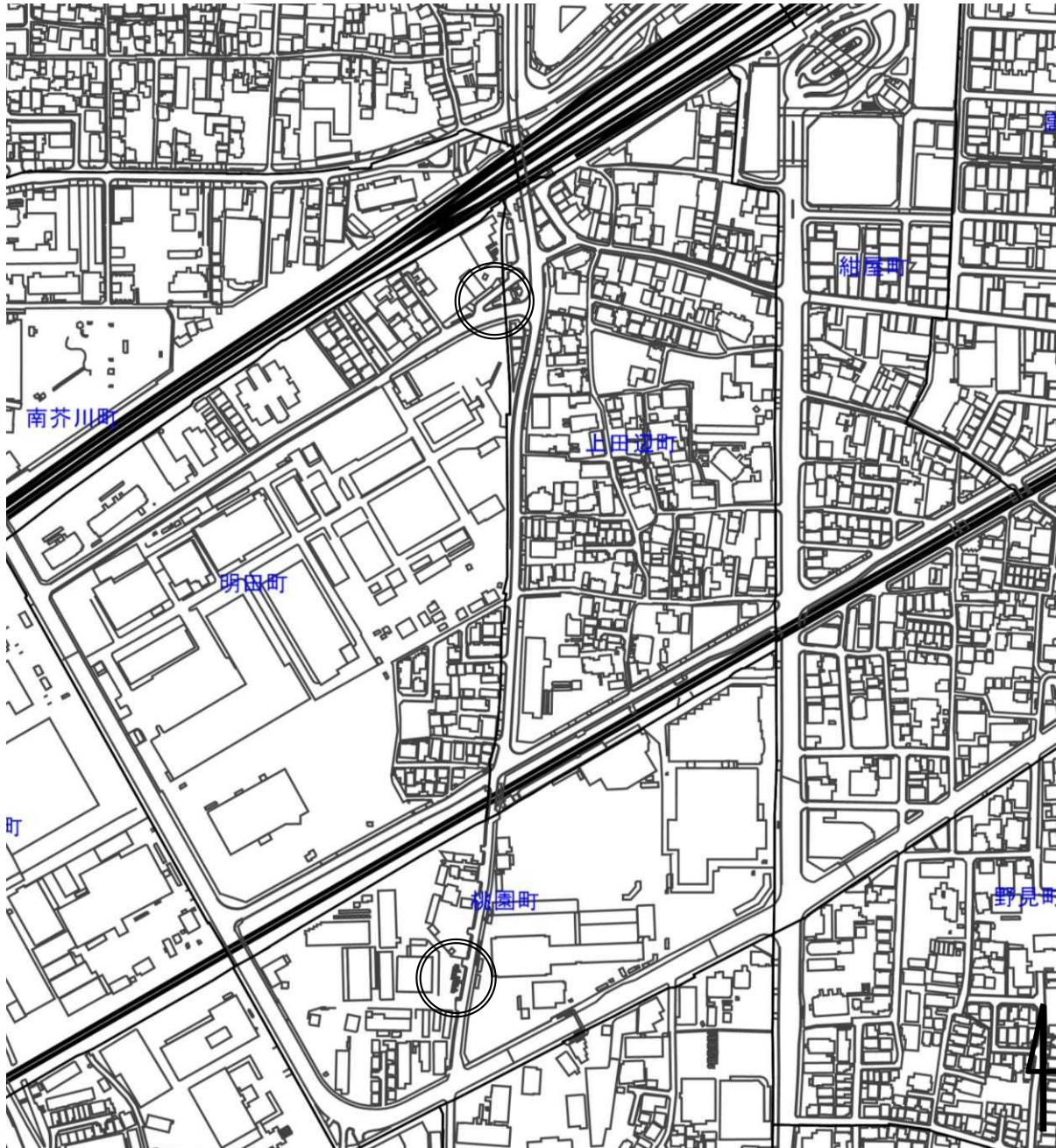


施設名

新川親水施設

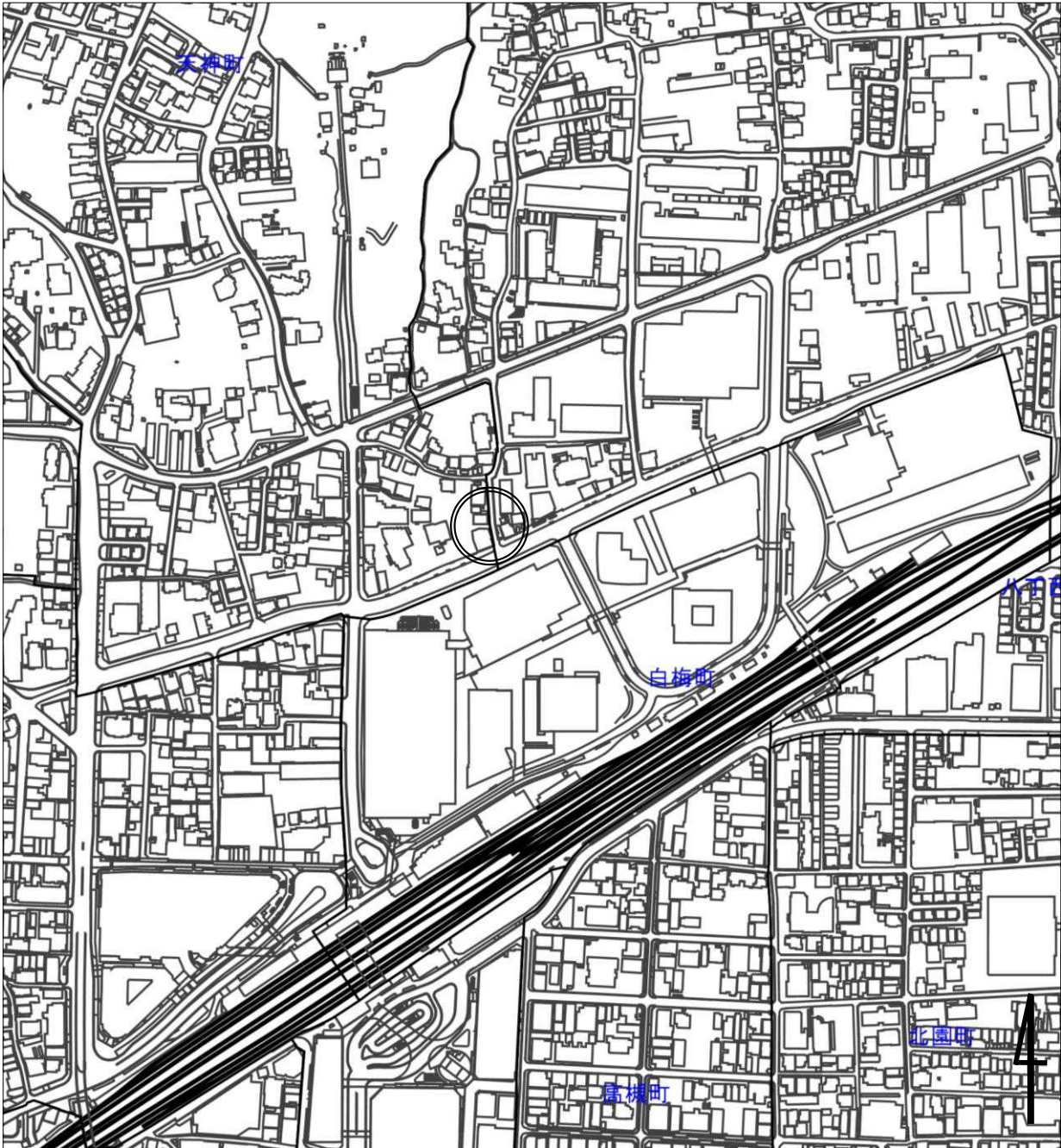
所在地

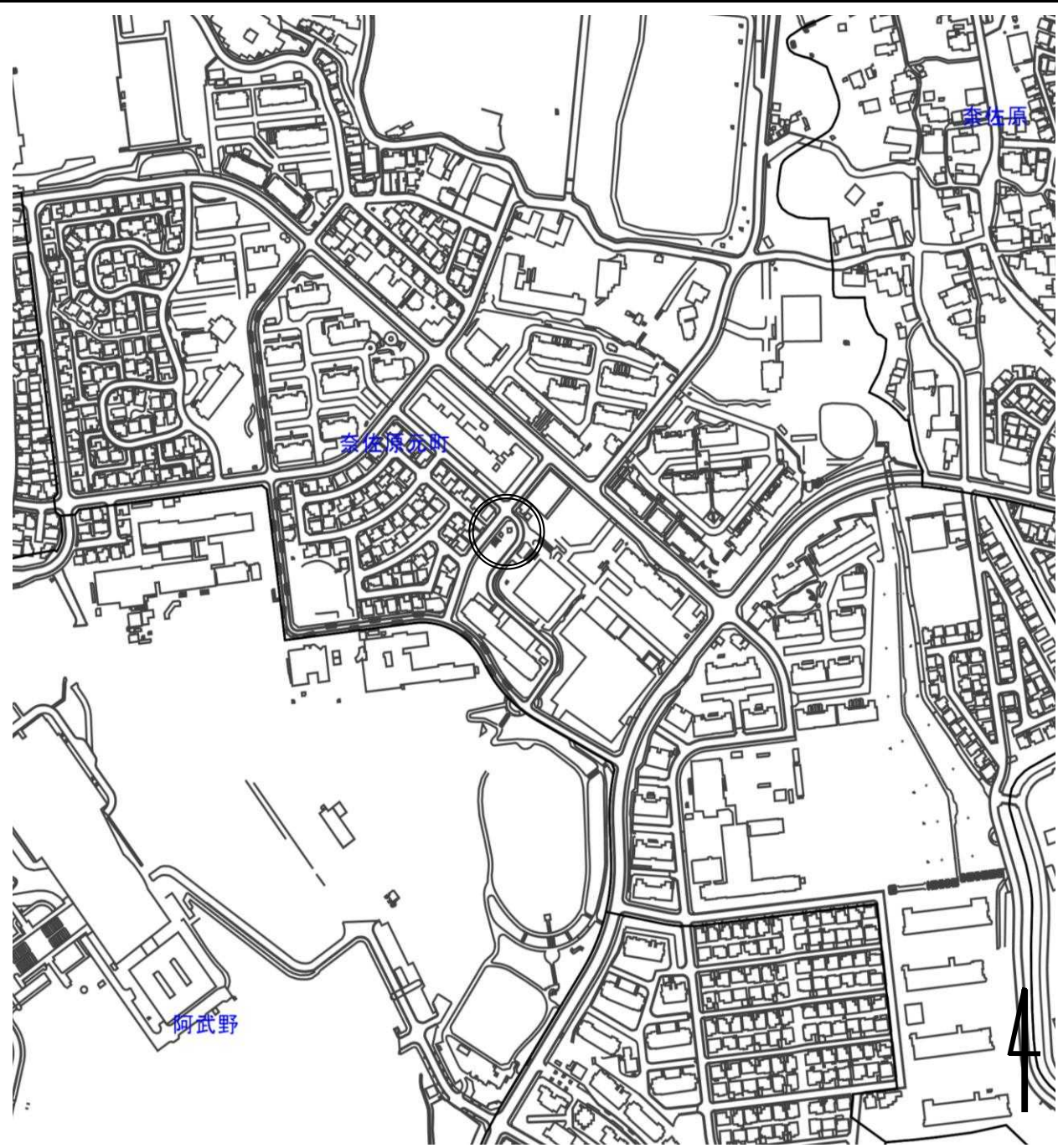
高槻市桃園町 地内



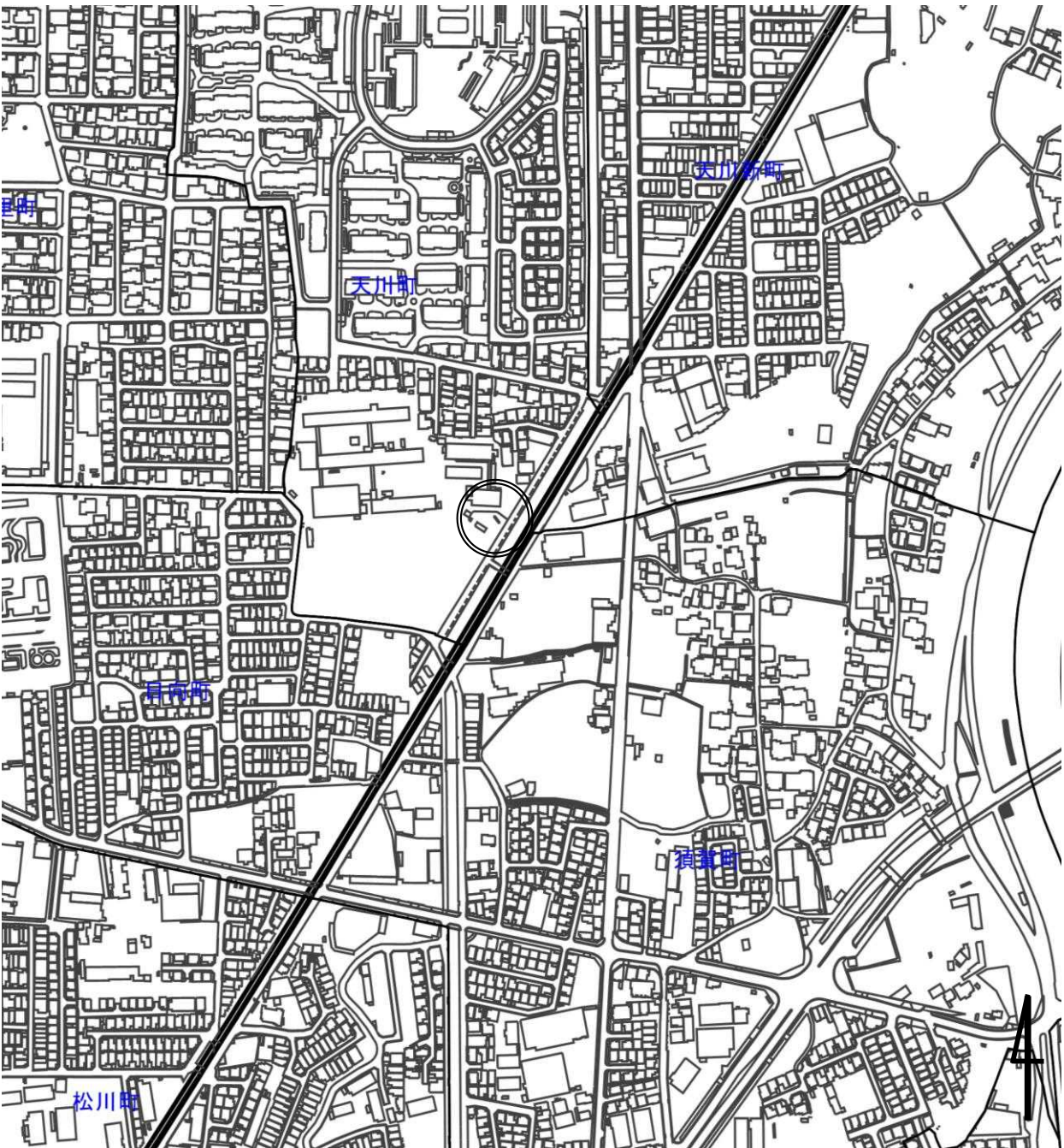
備考

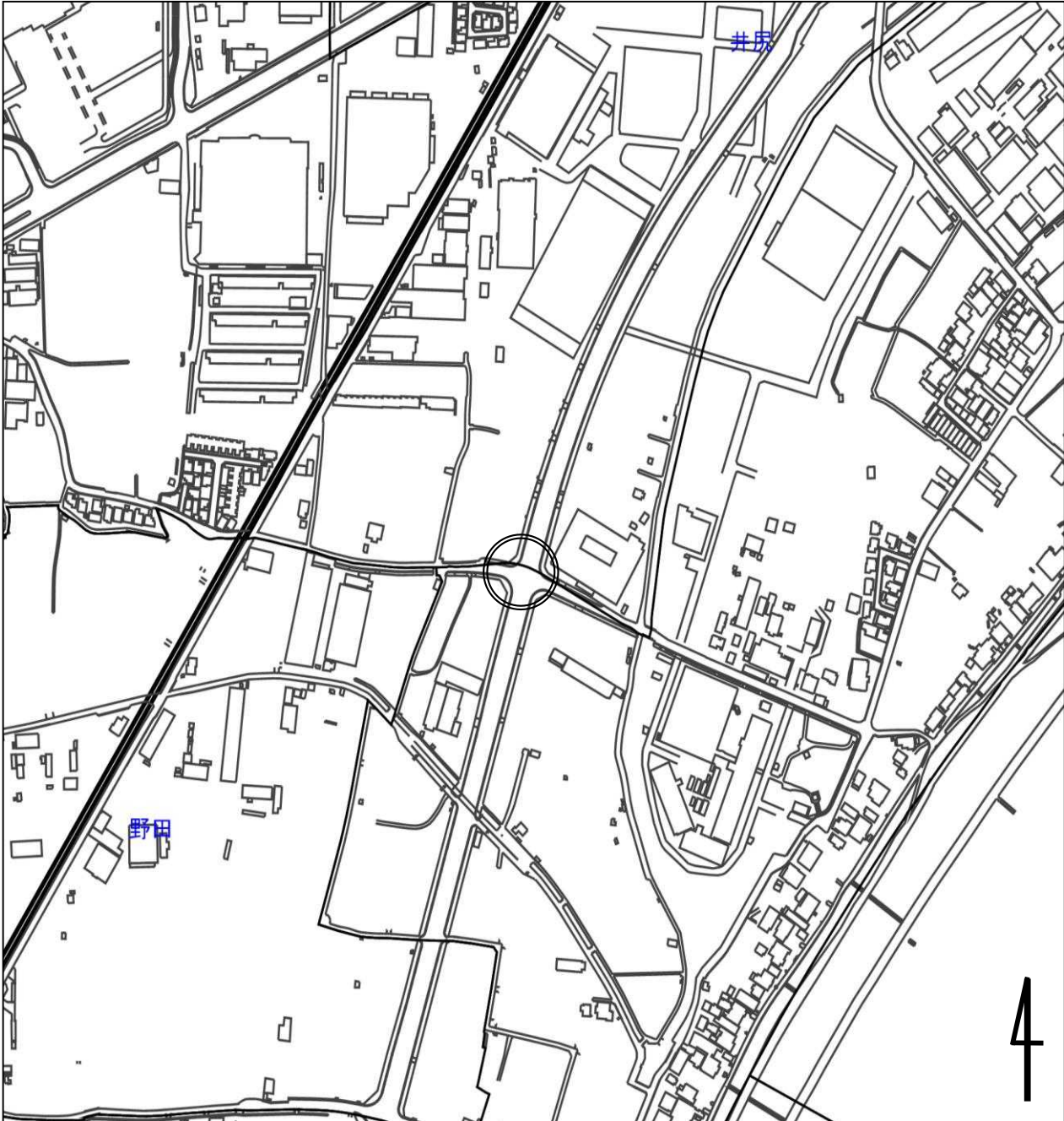


施設名	古曽部親水施設
所在地	高槻市古曽部町一丁目 地内
	
備考	

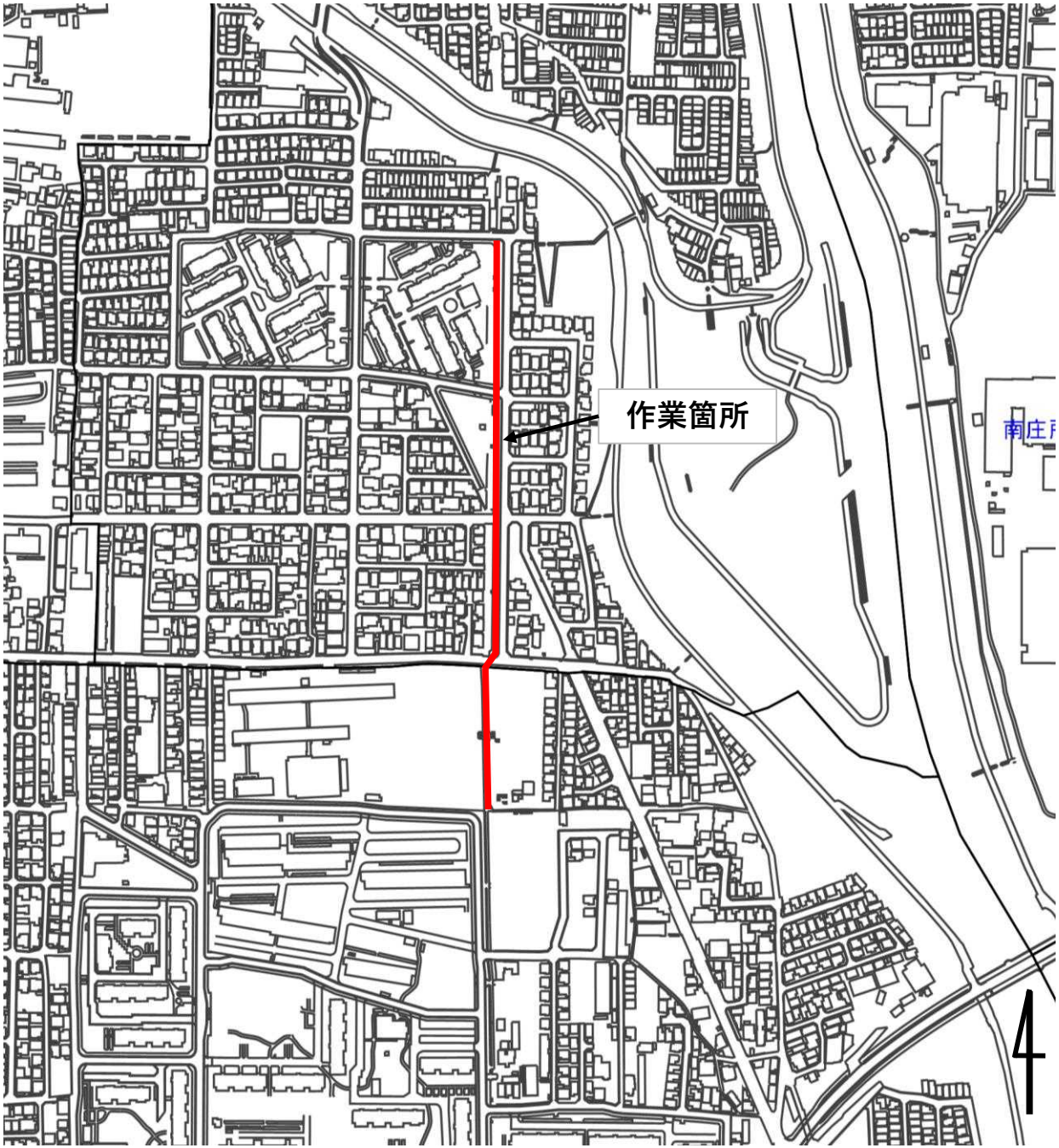
施設名	阿武山親水施設
所在地	高槻市奈佐原二丁目 地内
	
備考	



施設名	北大冠水路親水施設
所在地	高槻市天川町 地内
	
備考	

施設名	野田東ポンプ設備(仮)
所在地	高槻市東天川 地内
	
備考	



施設名	水路巡視点検(津之江水路ポンプ設備)
所在地	設備～下流
	
備考	

### 3. 公共下水道施設維持管理 (雨水ポンプ場・取口等)

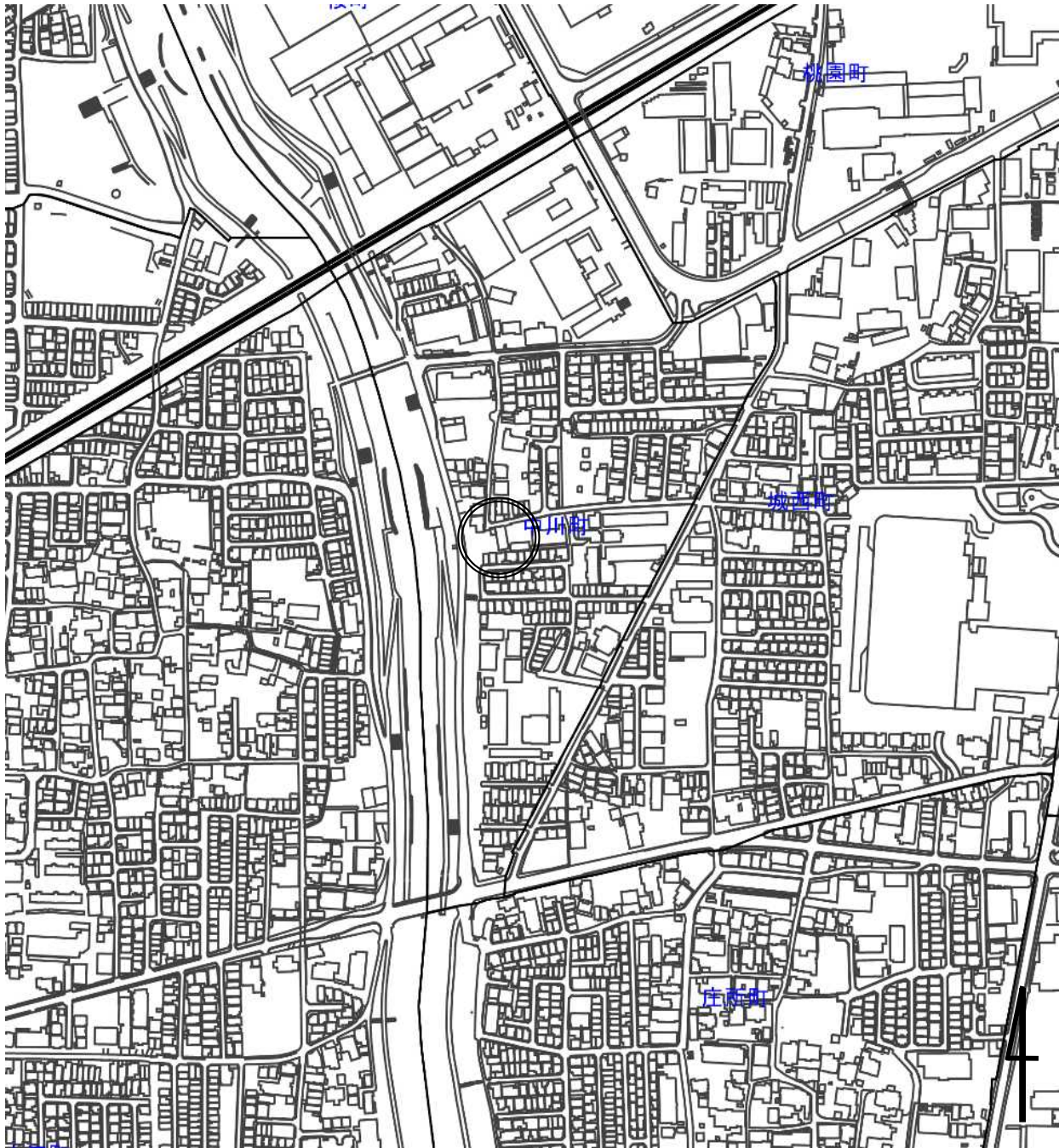
【雨水ポンプ場・取口】	
1	新川雨水ポンプ場
2	日野川雨水ポンプ場
3	津之江雨水ポンプ場
4	西真上雨水ポンプ場
5	津之江導水路ゲート（第1放流ゲート）
6	津之江導水路ゲート（第2放流ゲート）
7	津之江導水路ゲート（第3放流ゲート）
8	日野川取口（日野川）
9	柳川取口（柳川）
10	津之江取口（東川水路）
11	五者井路除塵機（五者井路）
12	土室川除塵機（土室川）
13	唐崎南二丁目取口（明治水路）
14	No.1 玉川三丁目取口（三箇牧水路）
15	No.2 玉川三丁目取口（立縄手水路）
16	玉川四丁目取口（西面西水路）
17	西面南一丁目取口（三箇牧水路）
18	西面南二丁目取口（西面西水路）
19	柱本六丁目取口
20	柱本七丁目取口（実正水路）
21	朝日町取口
22	No.1 東部排水路取口（東部排水路）
23	No.2 東部排水路取口（東部排水路）
24	No.1 西大樋取口（番田水路）
25	No.2 西大樋取口（番田水路）

26	道鵜町六丁目取口（野田上水路）
27	五領取口（甚兵衛側）
28	上牧南駅前町 1 番取口（神森川）
29	井尻一丁目取口（一条寺川）
30	上牧新川取口（上牧新川）
31	牧田町取口（津之江水路）
32	牧田町取口（柳川）
33	芝生町二丁目取口（津之江水路）
34	No. 1 栄町取口
35	No. 2 栄町取口（狸々川）
36	No. 3 栄町取口
37	津之江町三丁目取口（津之江水路）
38	柳川町二丁目取口
39	北柳川町取口（狸々川）
40	桃園町取口（新川）
41	富田町六丁目取口（狸々川）
42	芝生町四丁目取口（津之江水路）
43	牧田町 1 1 番取口（柳川）
44	西町 1 番取口（柳川）
45	川添一丁目取口（柳川）
46	川西町二丁目ゲート（清福寺水路）
47	土室川分水路ゲート（土室川）
48	高槻城跡雨水貯留施設取口
49	西町取口（仮）
50	内ヶ池取口（仮）
51	安満雨水貯留施設
52	高槻城跡雨水貯留施設
53	芝生吹上人孔
54	新川分岐人孔（新川）

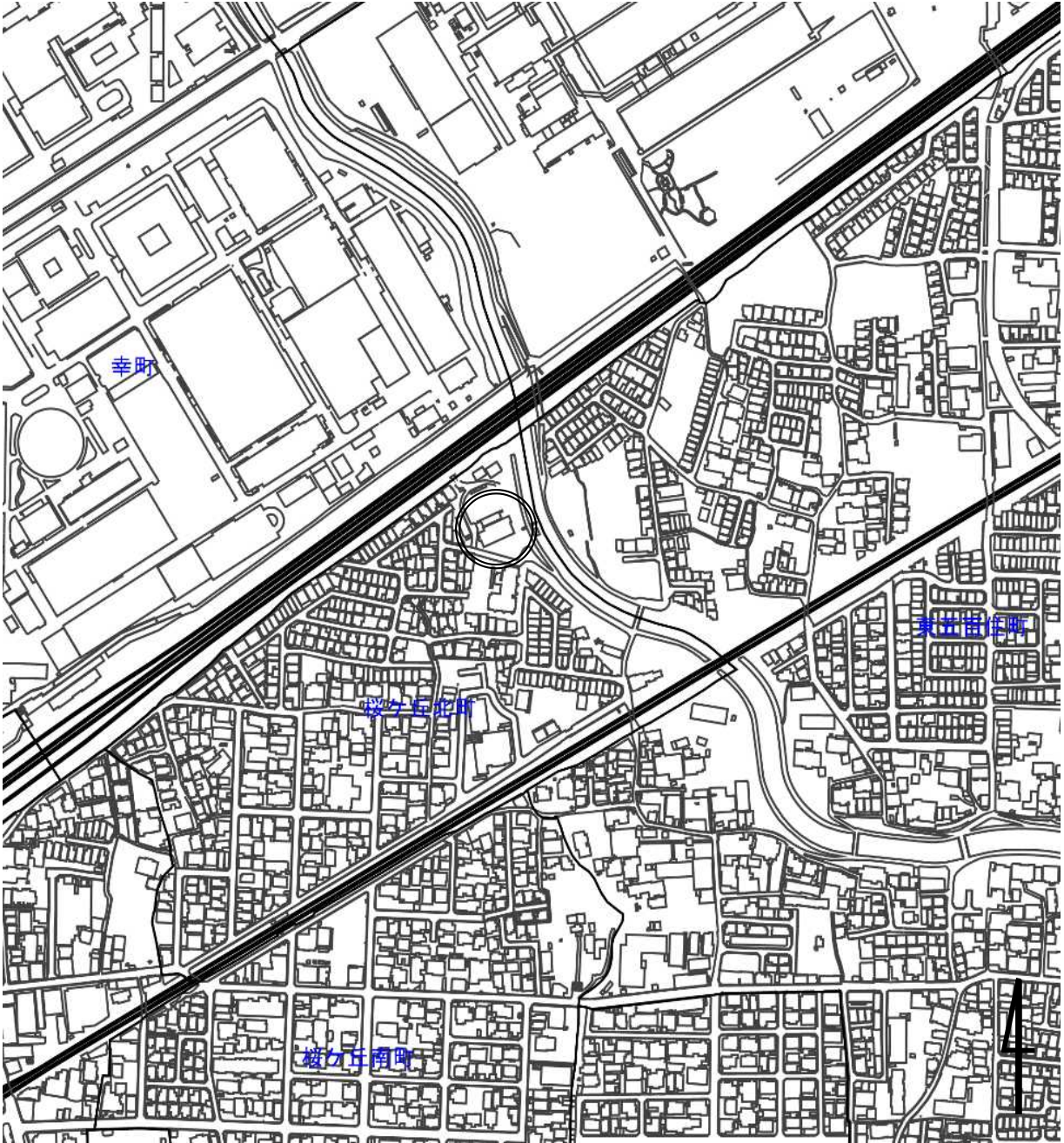
【合流地域雨水取口】	
1	No. 1 山手町一丁目取口（高垣水路）
2	No. 2 山手町一丁目取口（高垣水路）
3	No. 1 安満新町取口（安満水路）
4	No. 2 安満新町取口（安満水路）
5	高垣町取口（高垣水路）
6	No. 1 八丁噺町取口（安満水路）
7	No. 2 八丁噺町取口（安満水路）
8	千代田町取口
9	宮野町取口（野田水路）
10	野田一丁目取口（野田水路）
11	天王町取口（北大冠水路）
12	明野町取口（宮野町水路）
13	野田三丁目取口（日向町支線水路）
14	藤の里町取口（日向町水路）
15	日向町取口（日向町水路）
16	春日町取口（東部排水路）
17	松川町取口（日向町水路）
18	須賀町取口（北大冠水路）
19	檜尾川暗渠ゲート



【水位計】	
1	宮田町（五者井路）
2	寿町（日野川）
3	上土室（土室川分水路）
4	上の池公園
5	宮野町（北大冠水路）
6	春日町（東部排水路）
7	二つ樋取口（新川）
【水路巡視点検】	
1	日野川雨水ポンプ場
2	日野川取口（日野川）
3	五者井路除塵機（五者井路）
4	土室川除塵機（土室川）
5	津之江取口（東川水路）
6	五領取口（甚兵衛川）
7	上牧南駅前町1番取口（神森川）
8	井尻一丁目取口（一乗寺川）

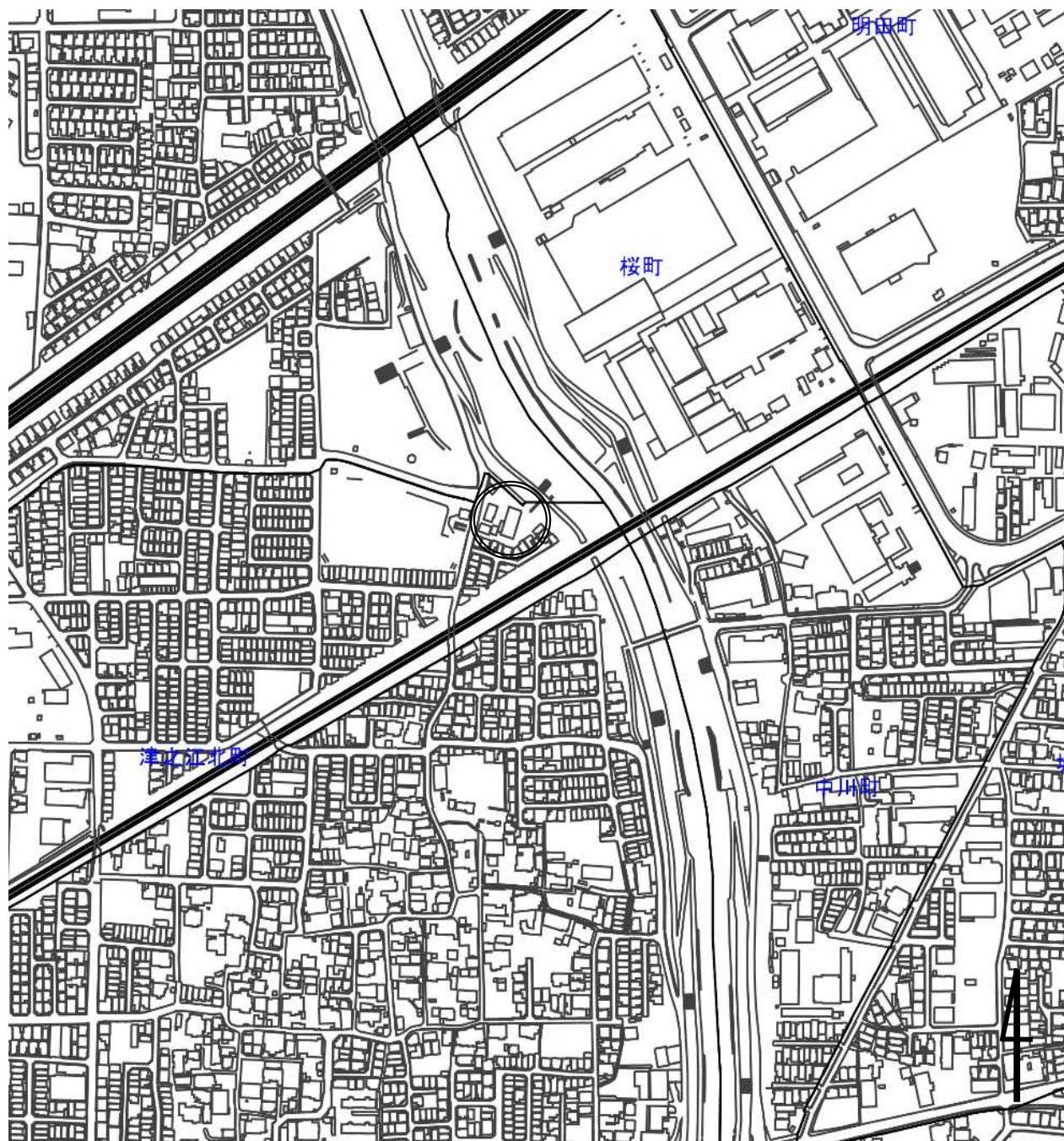
施設名	新川雨水ポンプ場
所在地	高槻市中川町 地内
	
備考	



施設名	日野川雨水ポンプ場
所在地	高槻市桜ヶ丘北町 地内
	
備考	

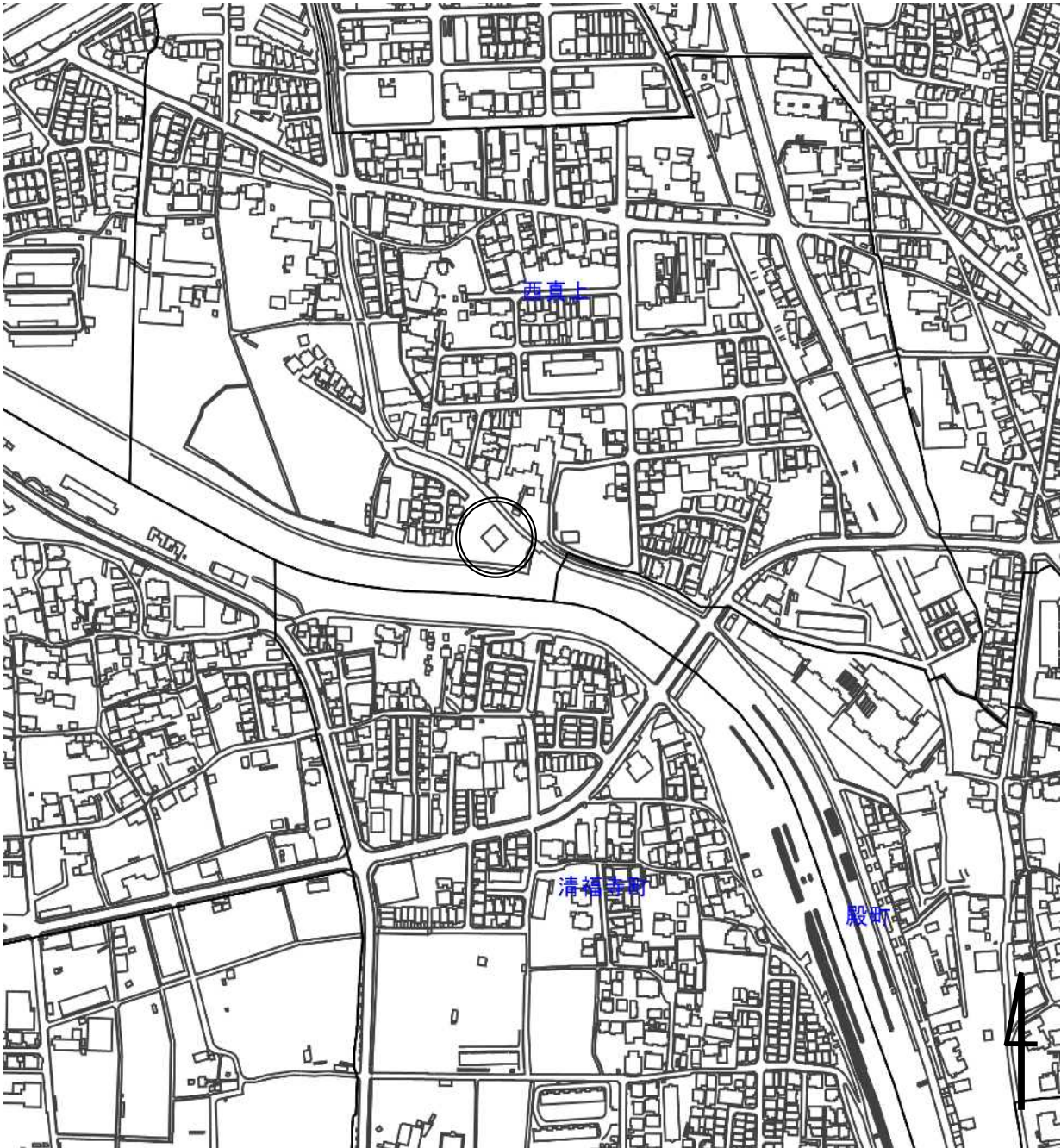


施設名	津之江雨水ポンプ場
所在地	高槻市津之江北町 地内

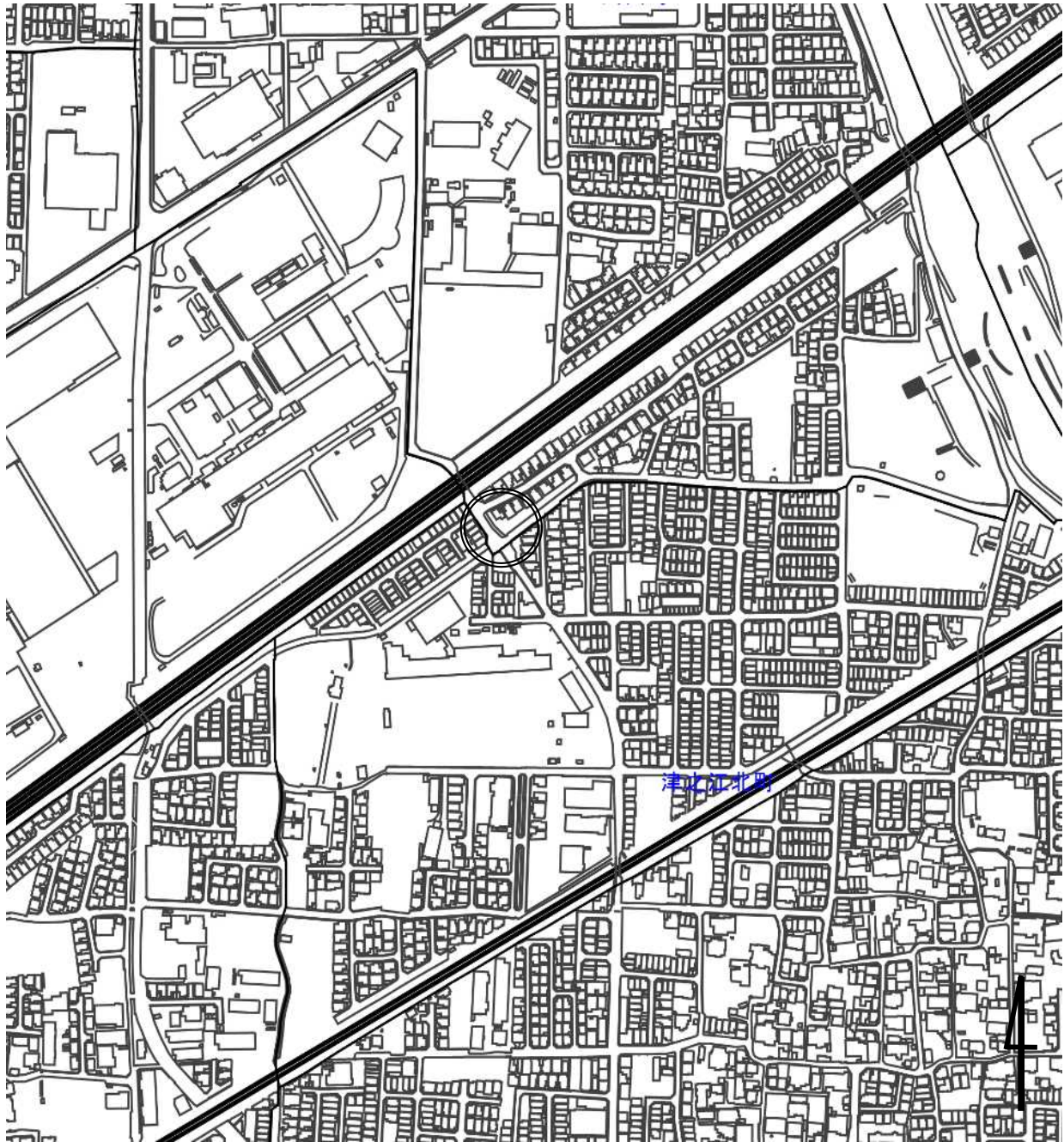


備考

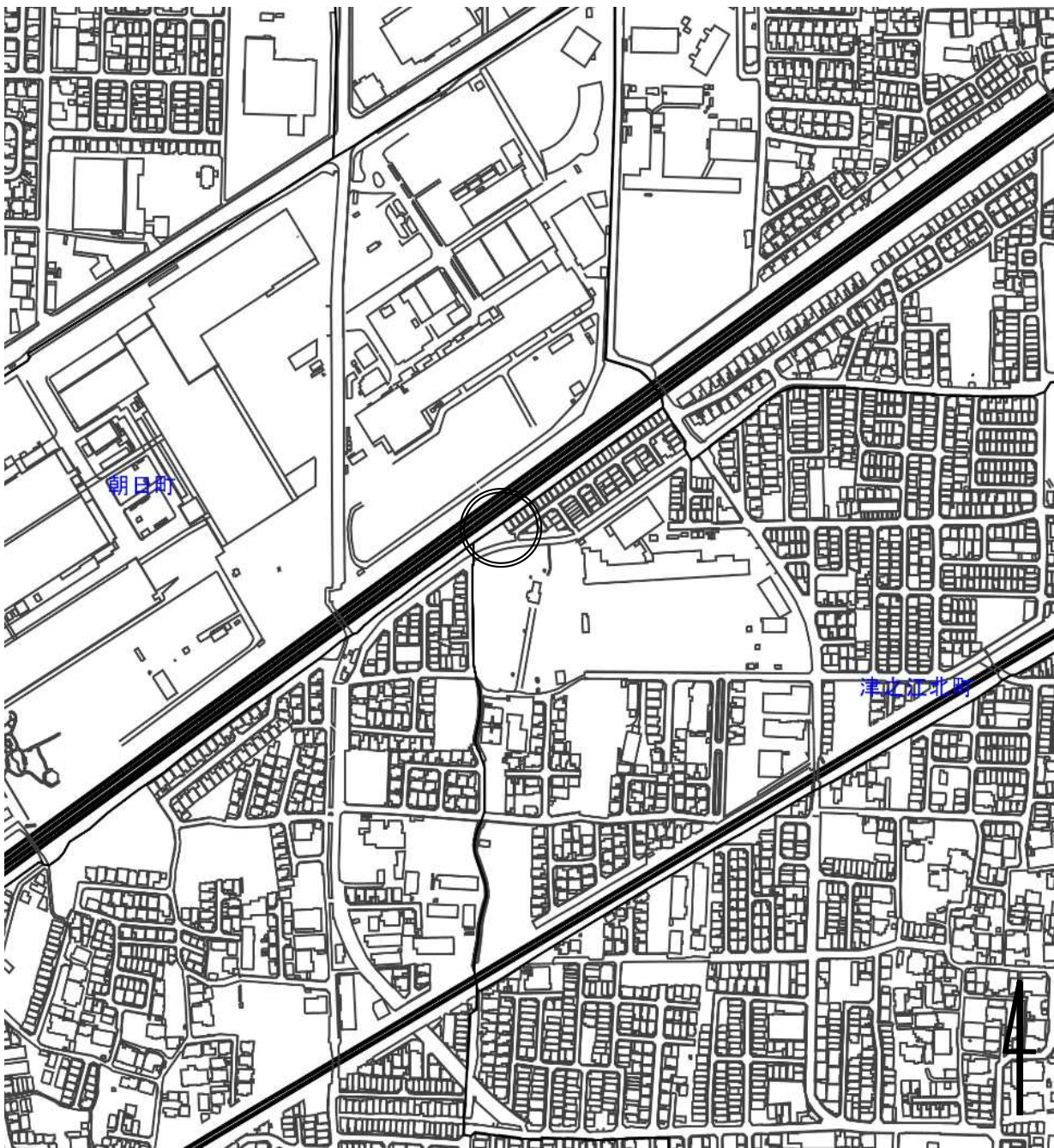


施設名	西真上雨水ポンプ場
所在地	高槻市西真上二丁目 地内
	
備考	

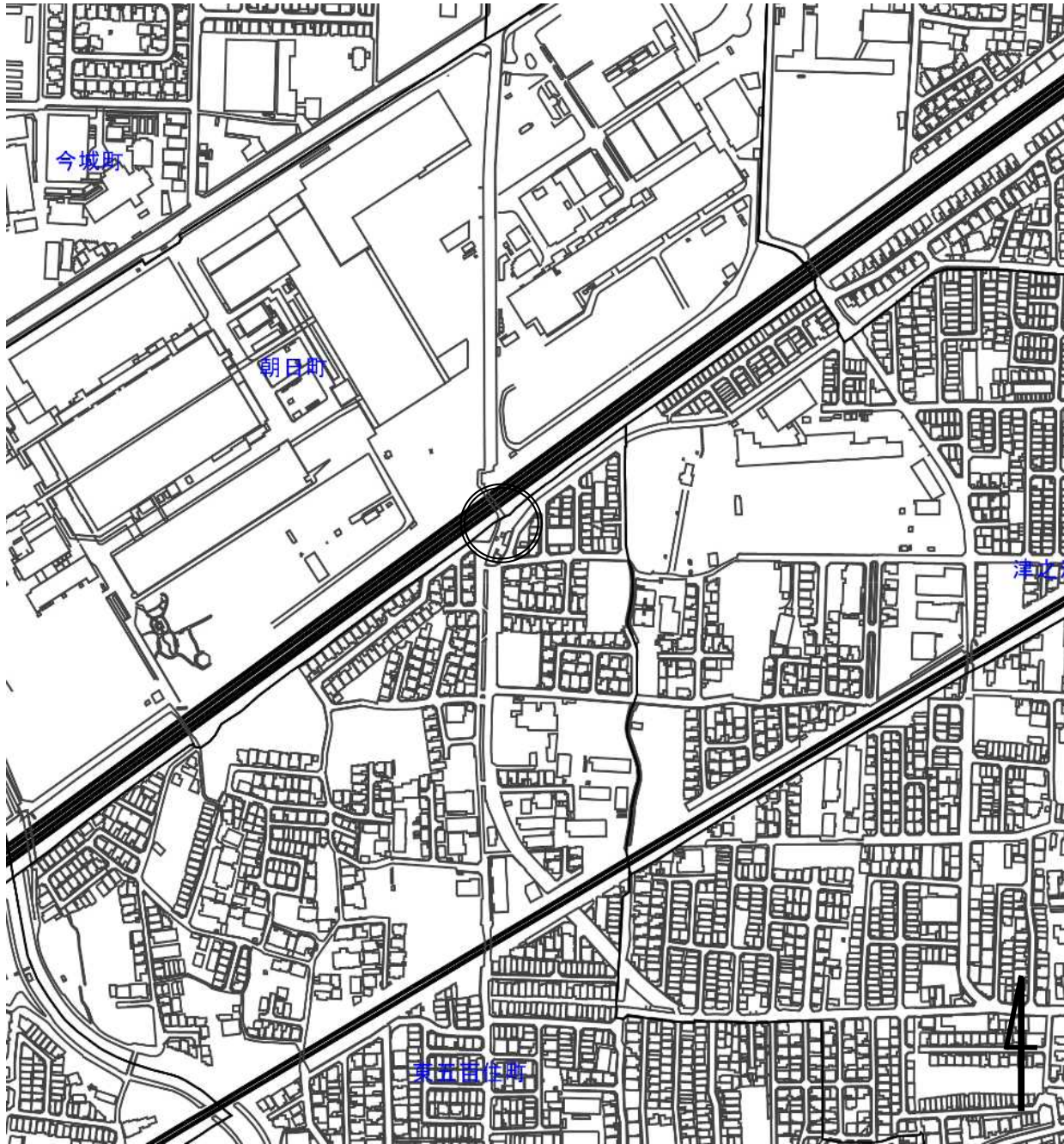



施設名	津之江導水路ゲート(第1放流ゲート)
所在地	高槻市川西町三丁目 地内
	
備考	



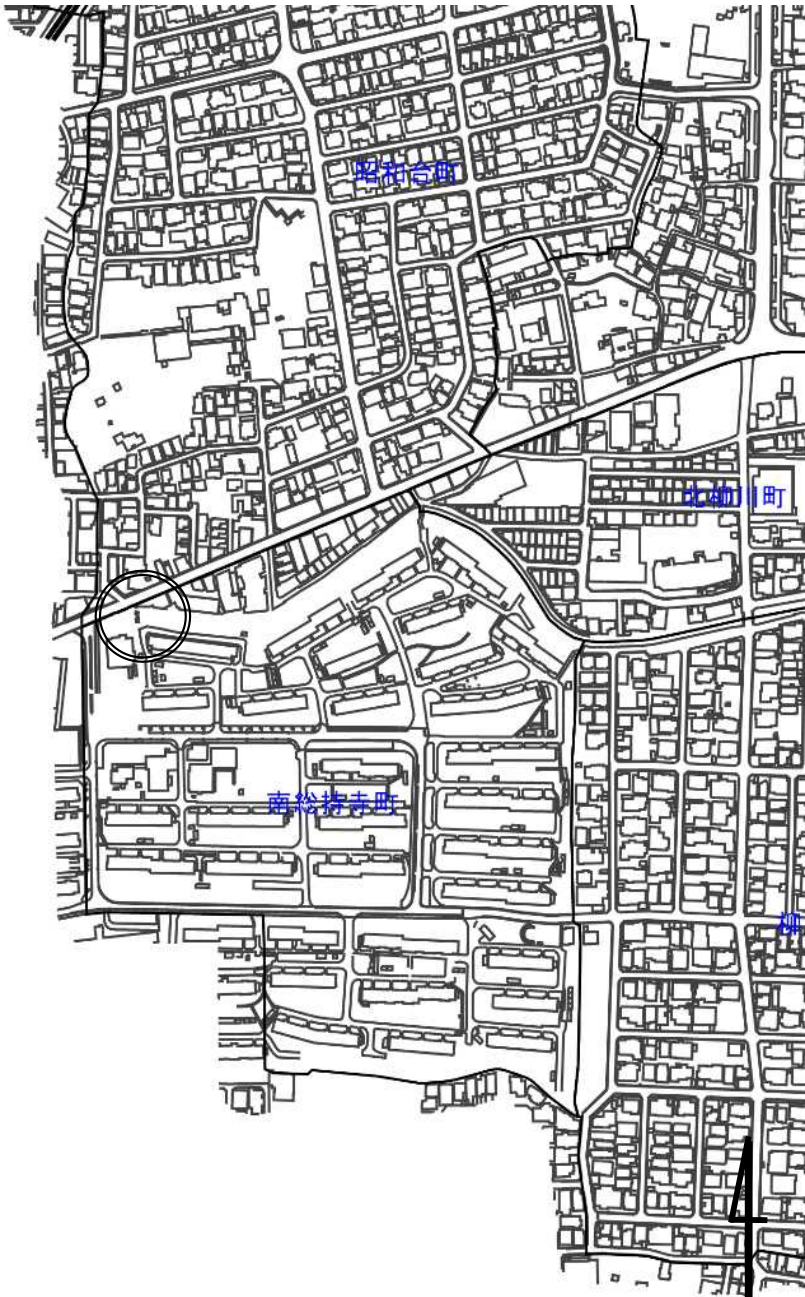
施設名	津之江導水路ゲート(第2放流ゲート)
所在地	高槻市津之江北町 地内
	
備考	

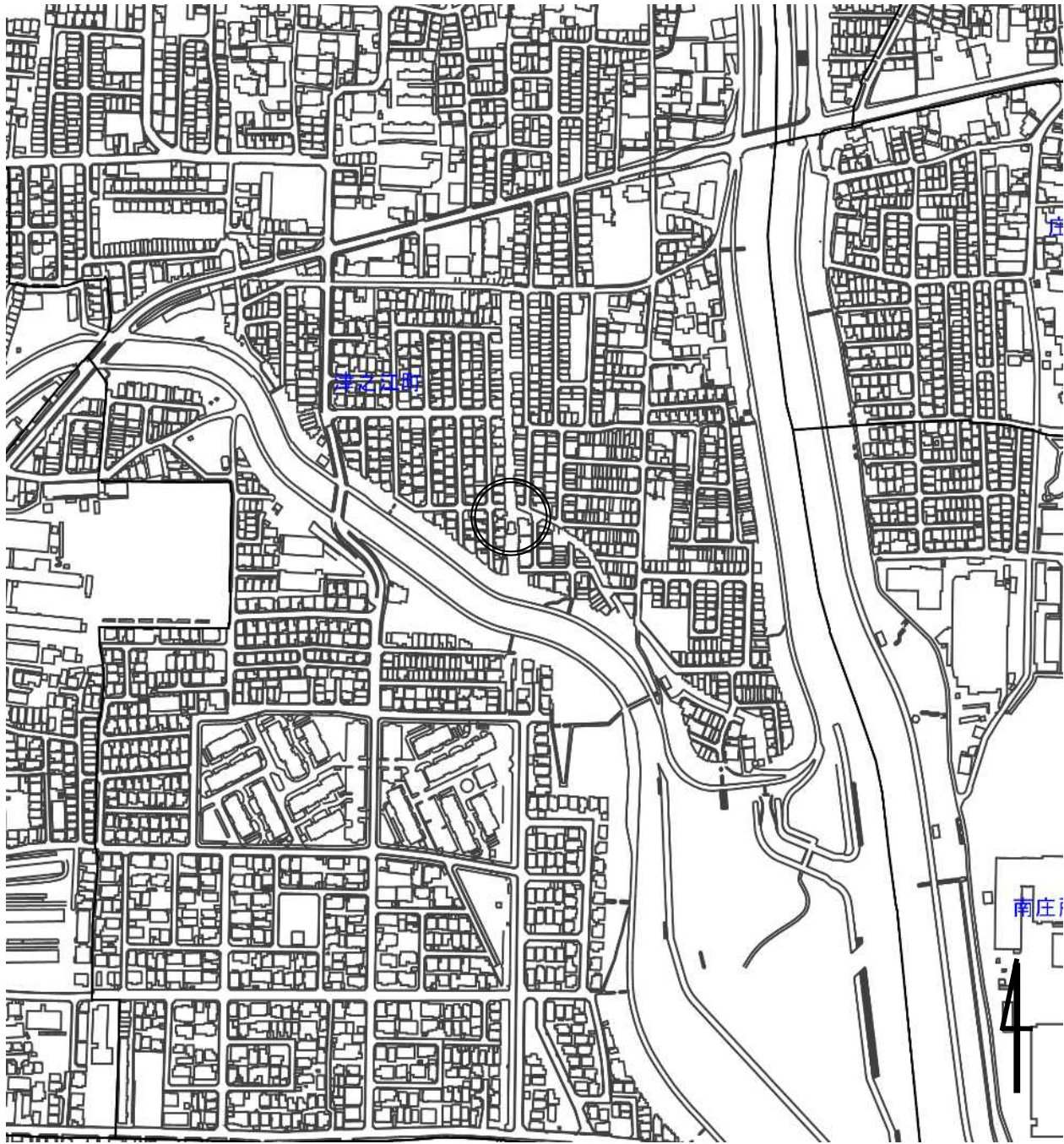


施設名	津之江導水路ゲート(第3放流ゲート)
所在地	高槻市東五百住町一丁目 地内
	
備考	


施設名	日野川取口(日野川)
所在地	高槻市牧田町 地内
	
備考	




施設名	柳川取口(柳川)
所在地	高槻市南総持寺町 地内
	
備考	

施設名	津之江取口(東川水路)
所在地	高槻市津之江町二丁目 地内
	
備考	

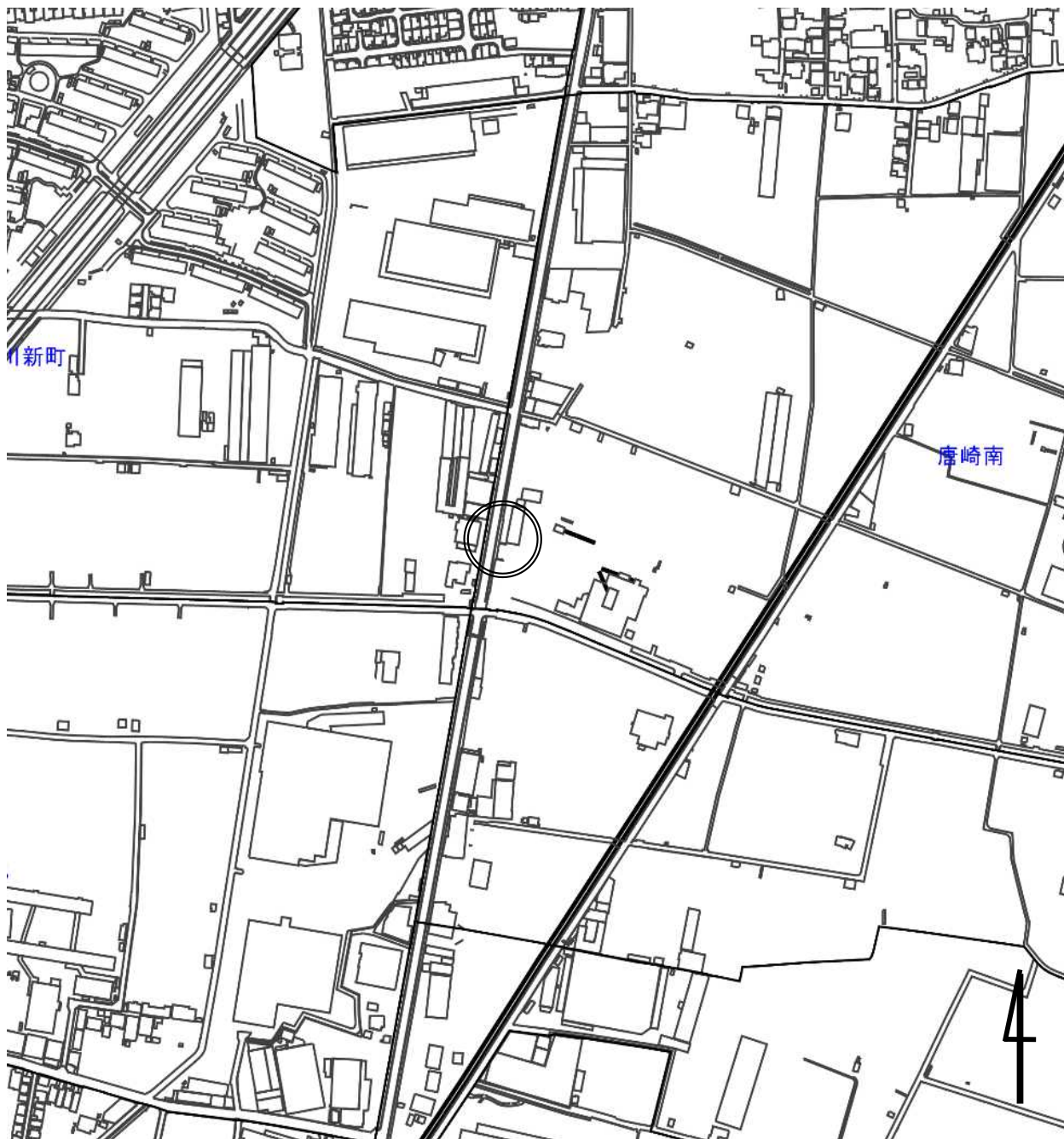


施設名	五者井路除塵機(五者井路)
所在地	高槻市宮田町一丁目 地内
	
備考	



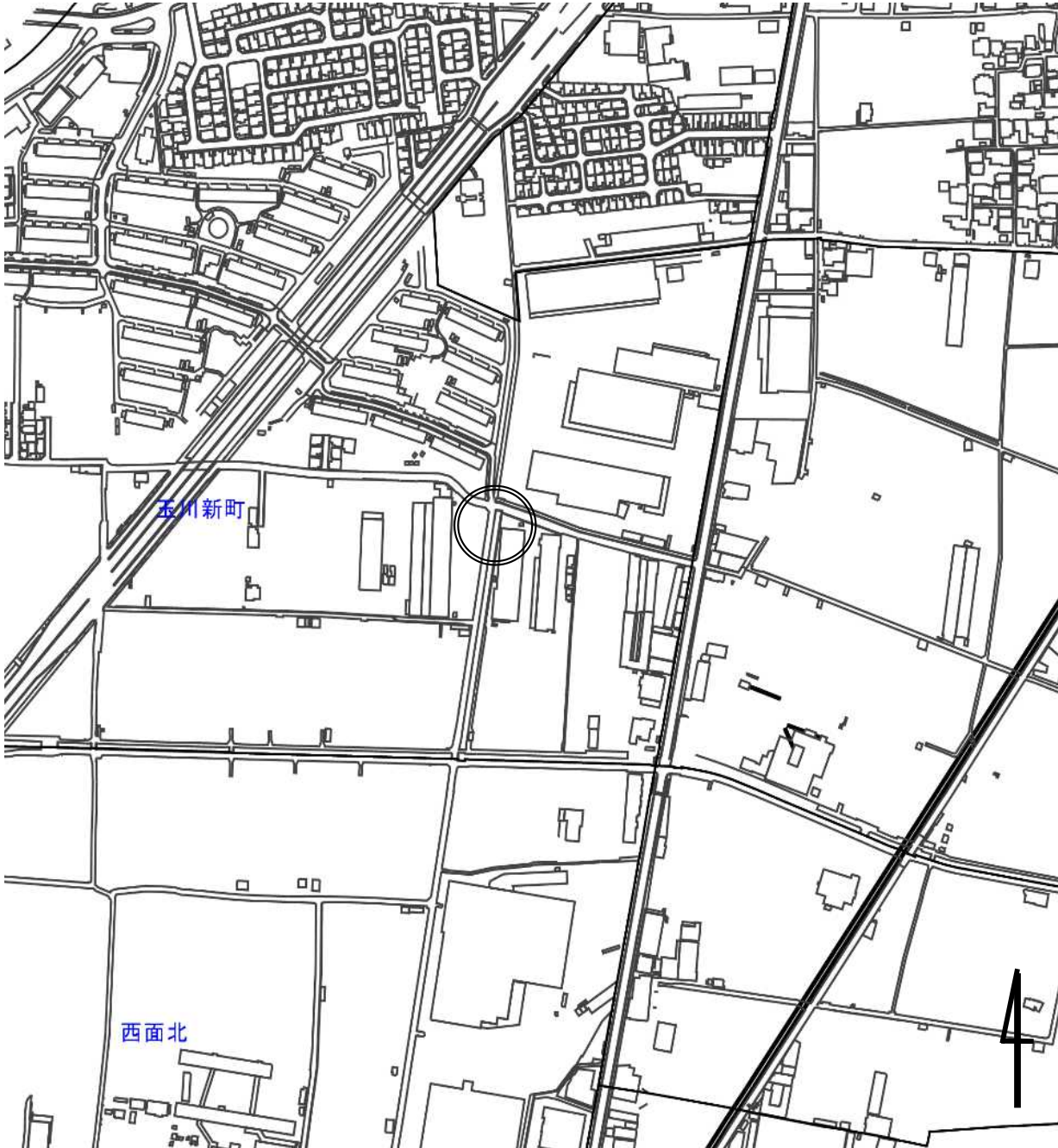
施設名	土室川除塵機(土室川)
所在地	高槻市宮田町二丁目 地内
	
備考	

施設名	唐崎南二丁目取口(明治水路)
所在地	高槻市唐崎南二丁目 地内

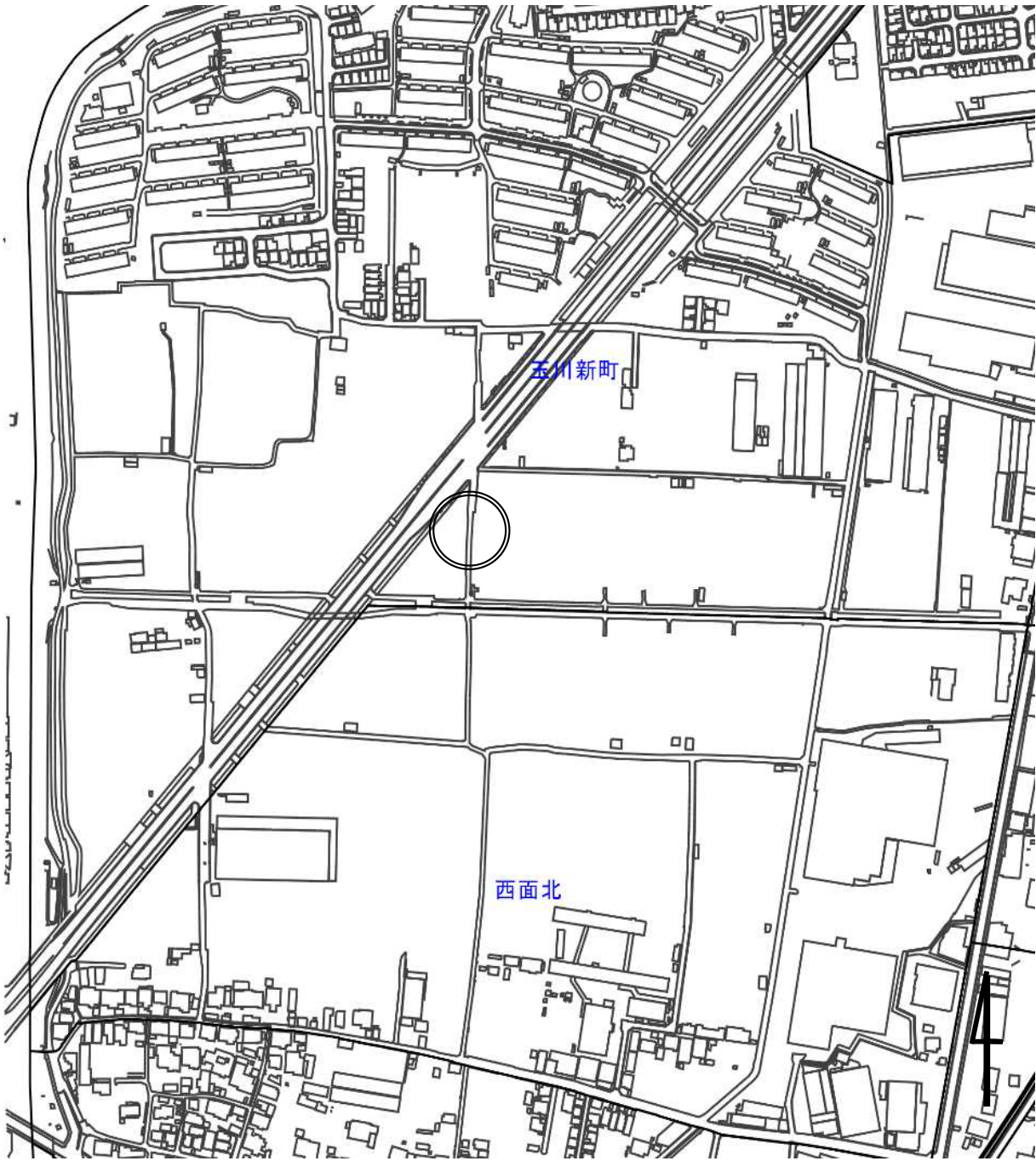


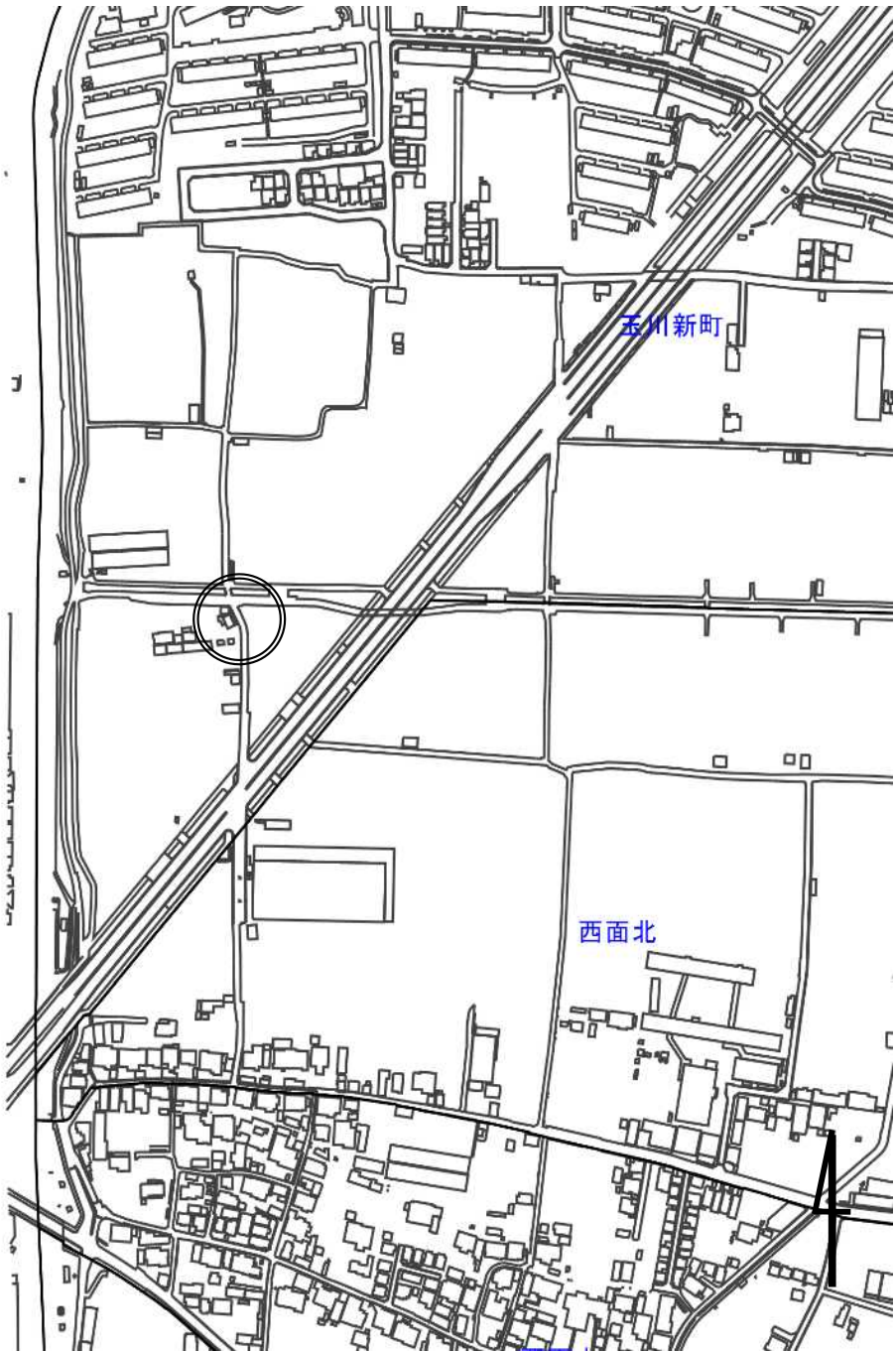
備考



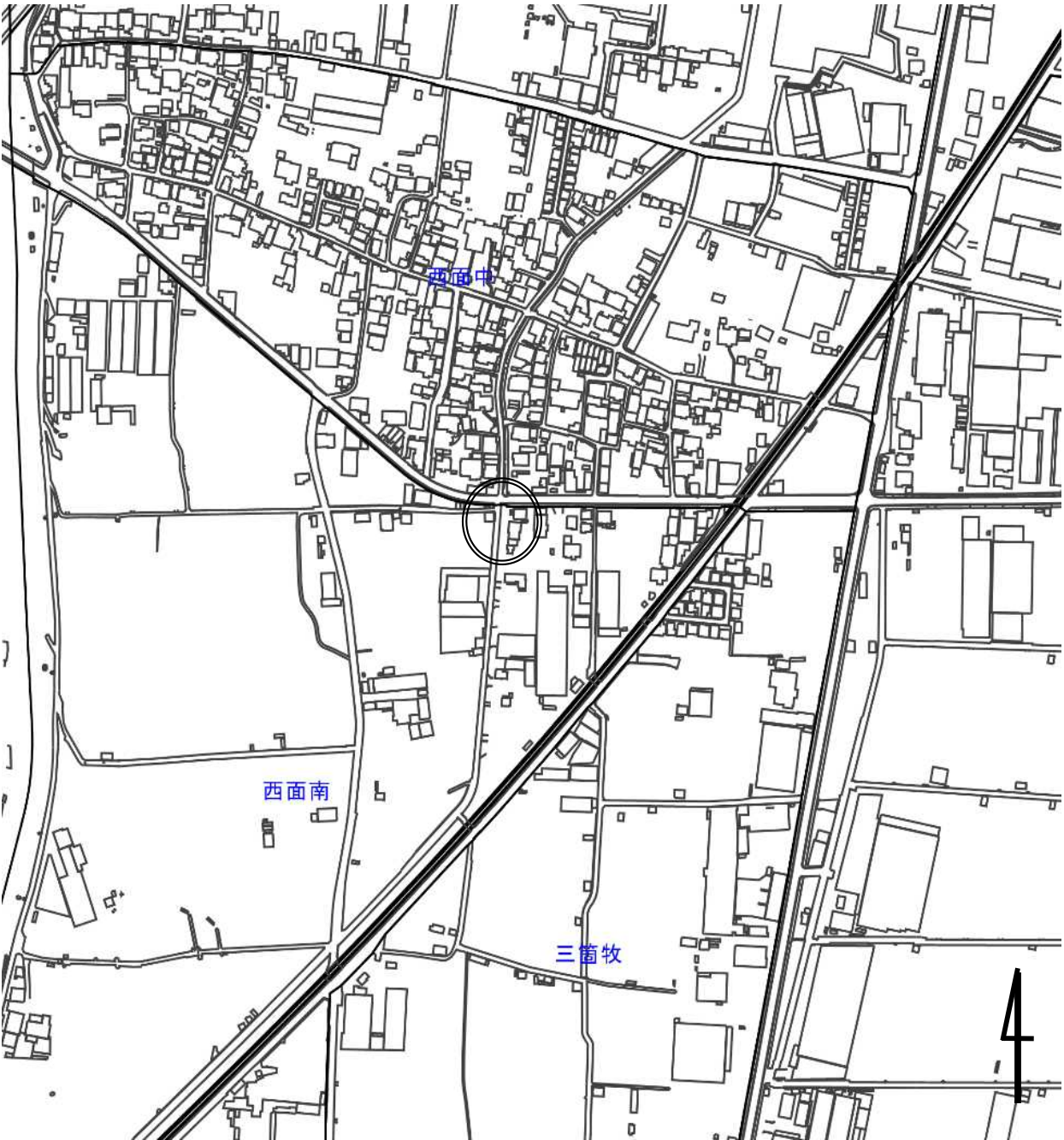
施設名	No.1 玉川三丁目取口(三箇牧水路)
所在地	高槻市玉川三丁目 地内
	
備考	

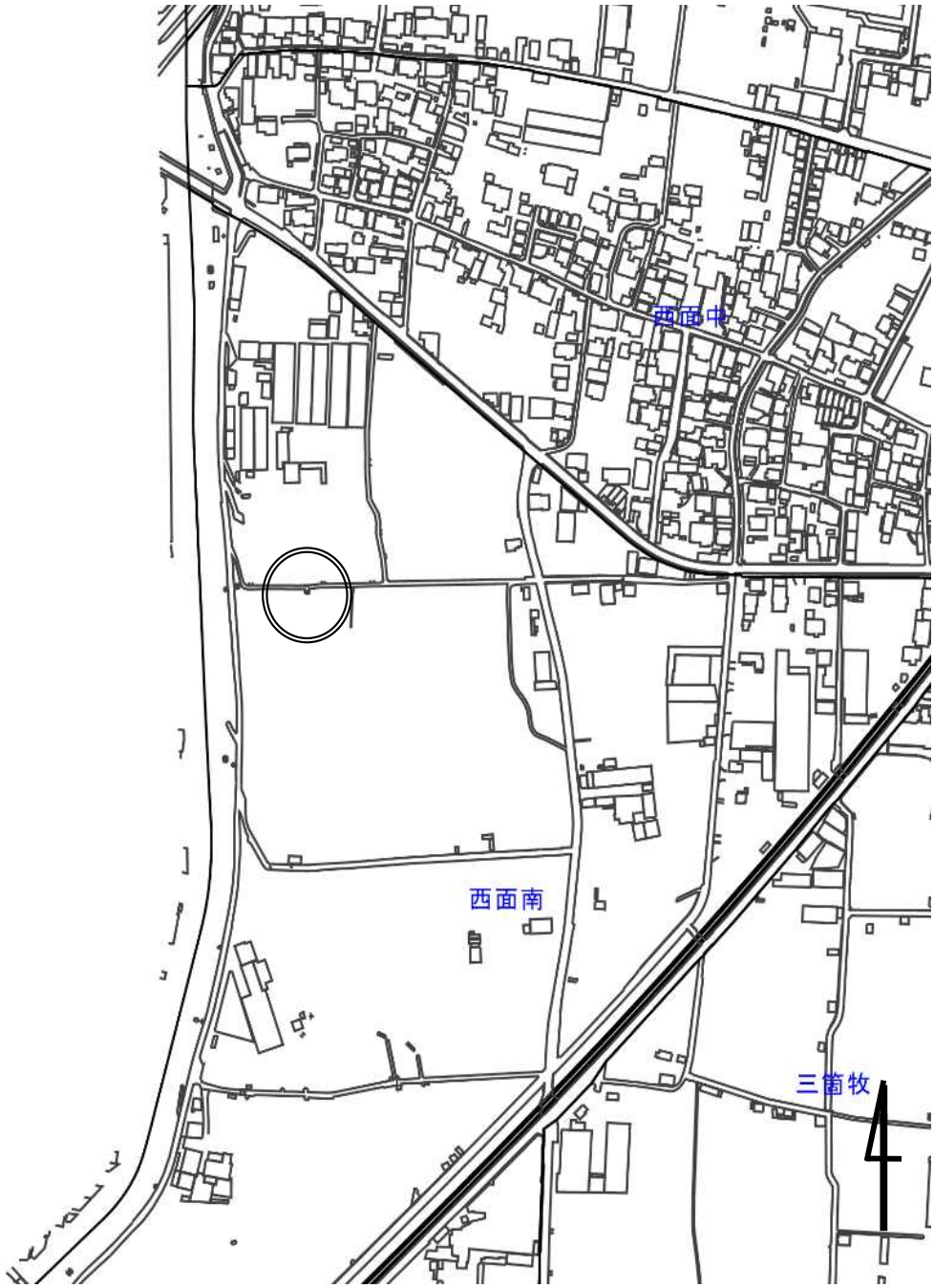


施設名	No.2 玉川三丁目取口(立縄手水路)
所在地	高槻市玉川三丁目 地内
	
備考	

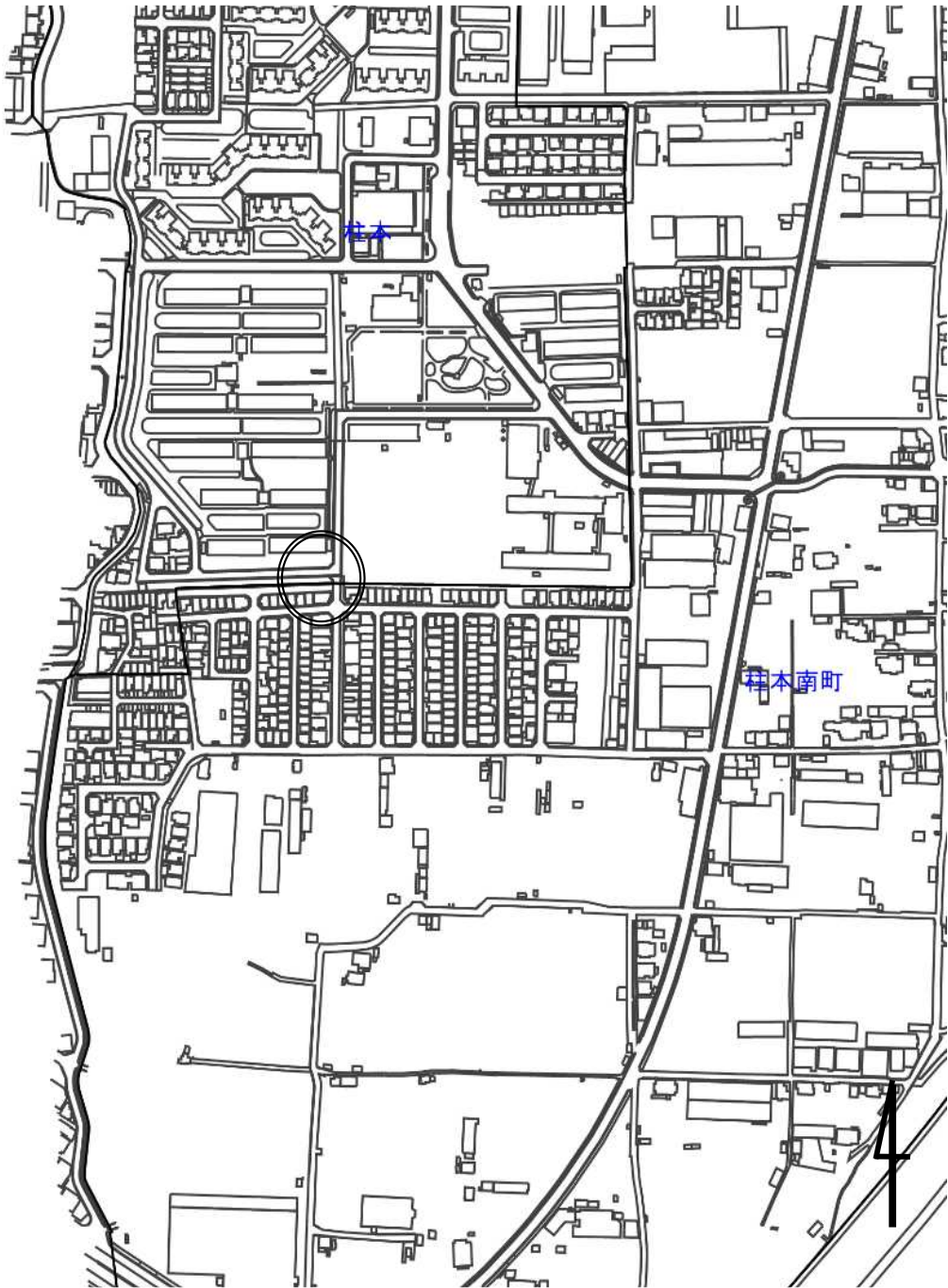
施設名	玉川四丁目取口(西面西水路)
所在地	高槻市玉川四丁目 地内
	
備考	

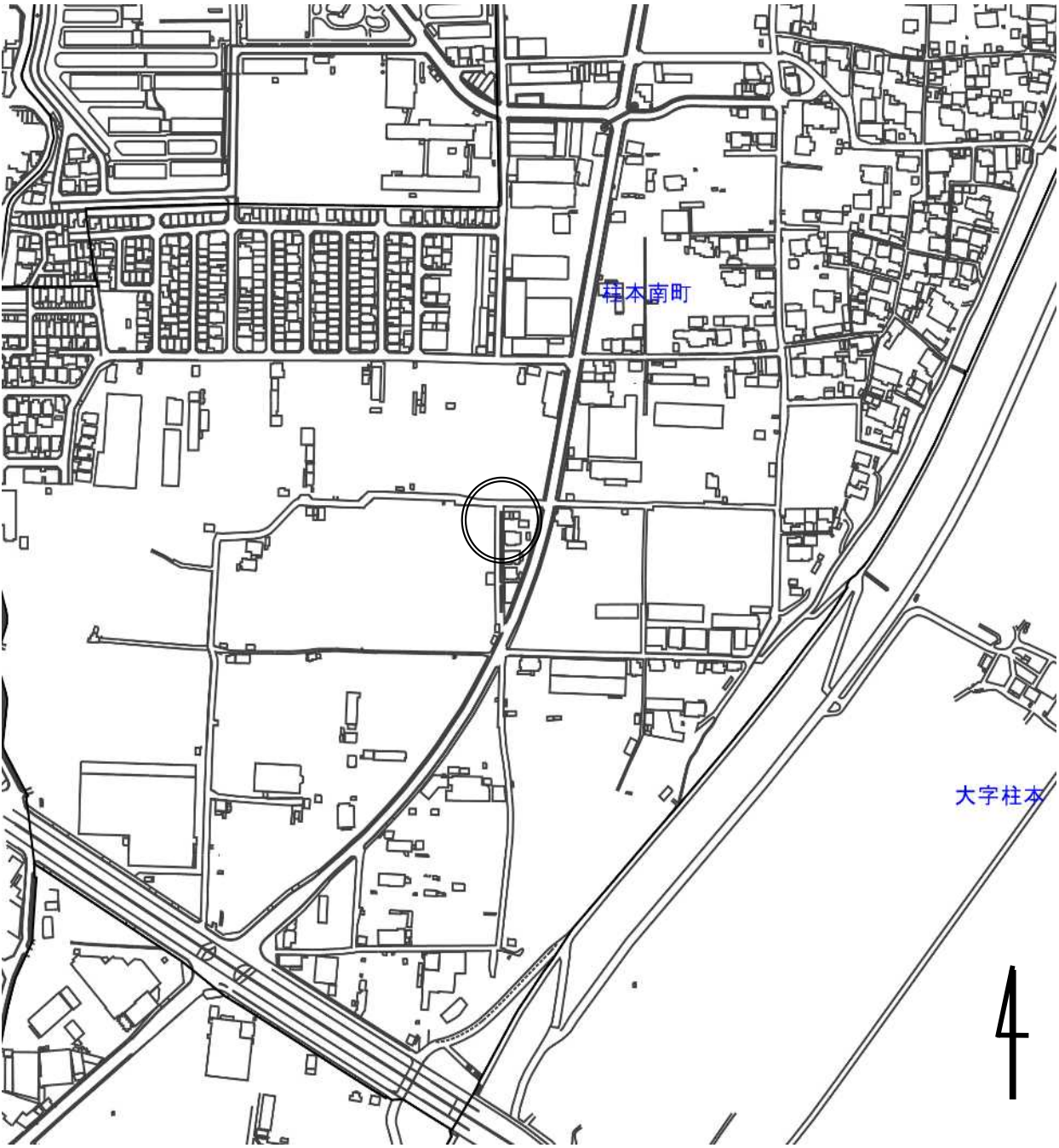


施設名	西面南一丁目取口(三箇牧水路)
所在地	高槻市西面南一丁目 地内
	
備考	

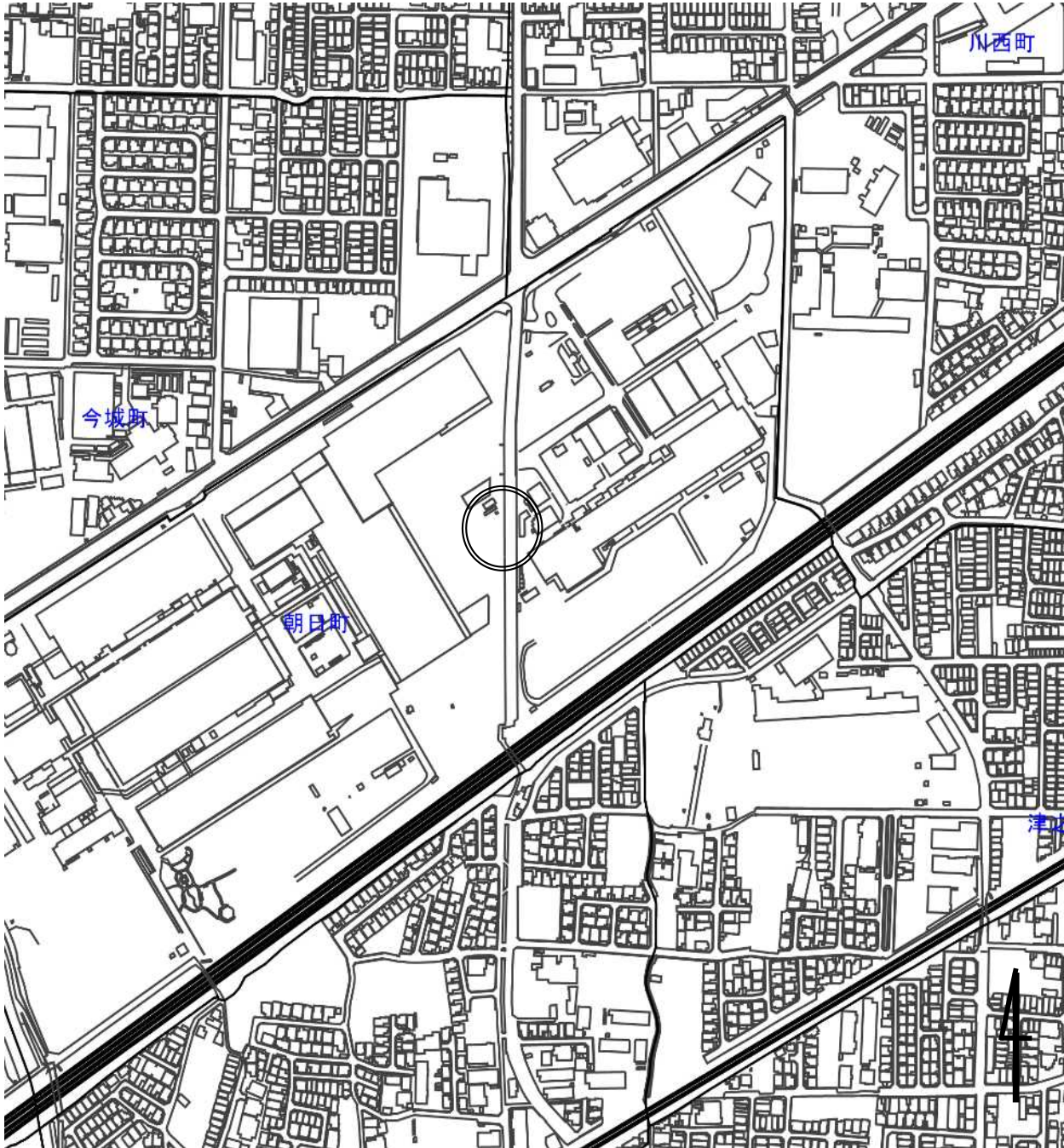
施設名	西面南二丁目取口(西面西水路)
所在地	高槻市西面南二丁目 地内
	
備考	

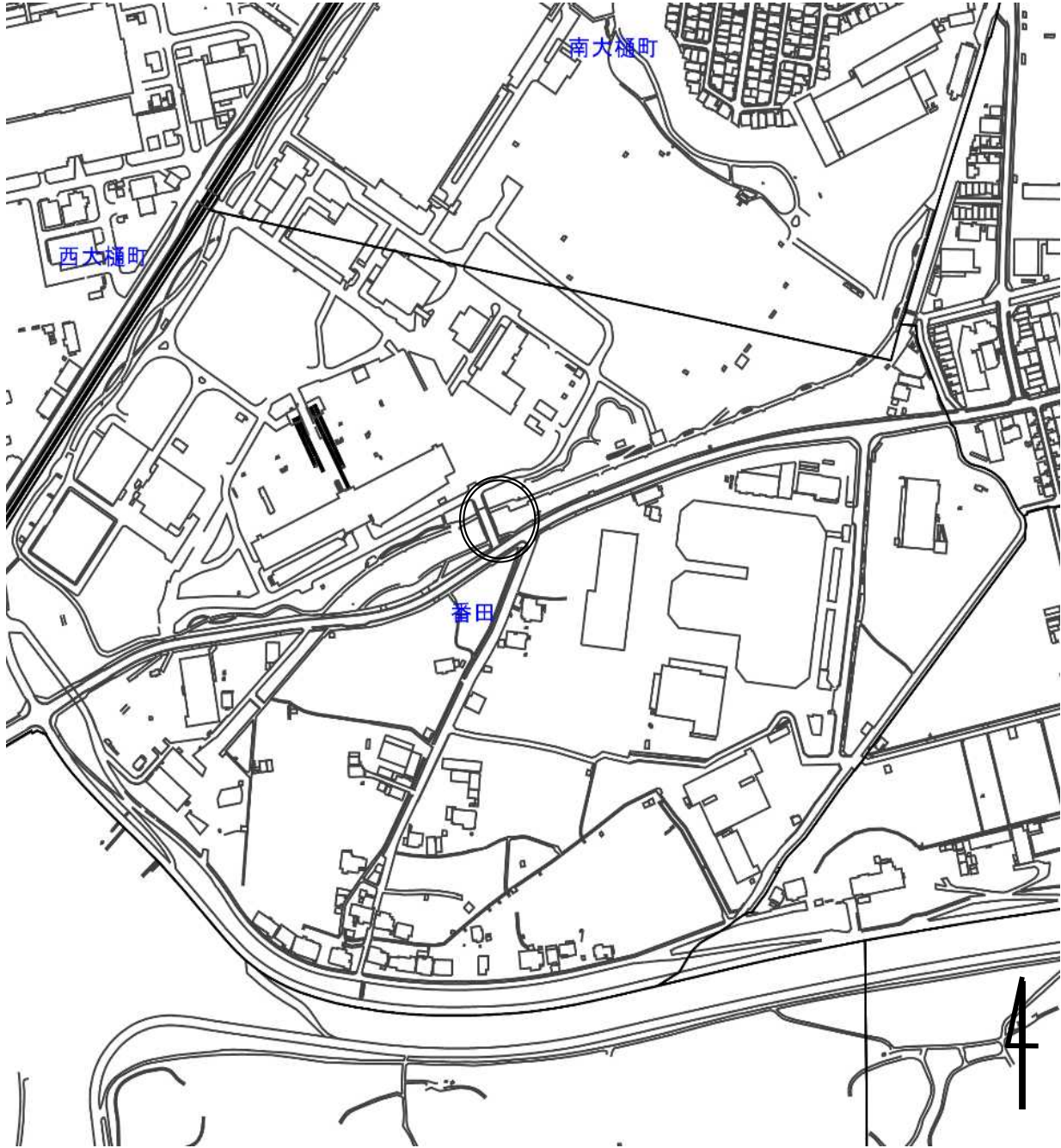


施設名	柱本六丁目取口
所在地	高槻市柱本六丁目 地内
	
備考	

施設名	柱本七丁目取口(実正水路)
所在地	高槻市柱本七丁目 地内
	
備考	



施設名	朝日町取口
所在地	高槻市朝日町 地内
	
備考	

施設名	No.1 東部排水路取口(東部排水路)
所在地	高槻市番田二丁目 地内
	
備考	

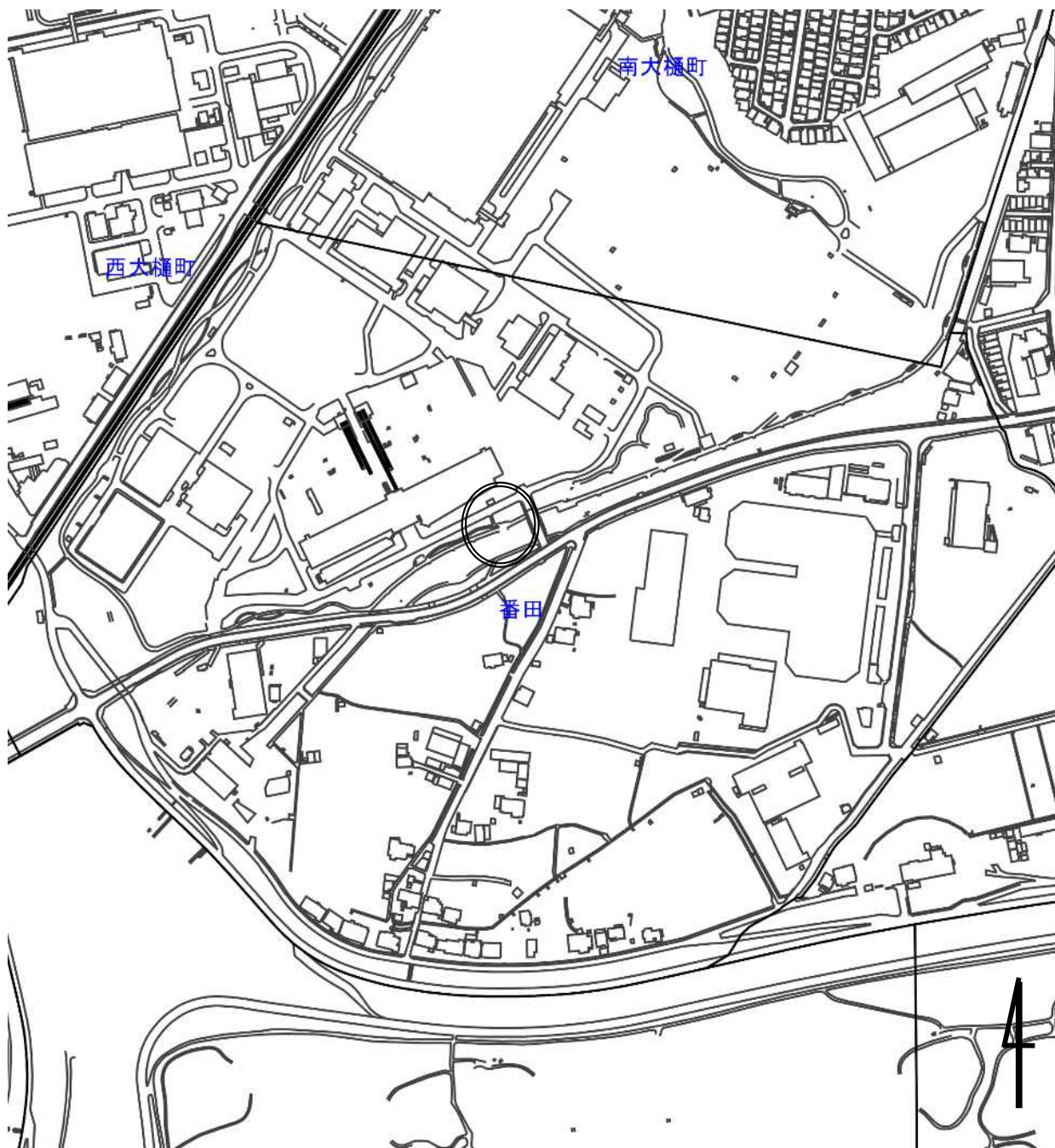


施設名

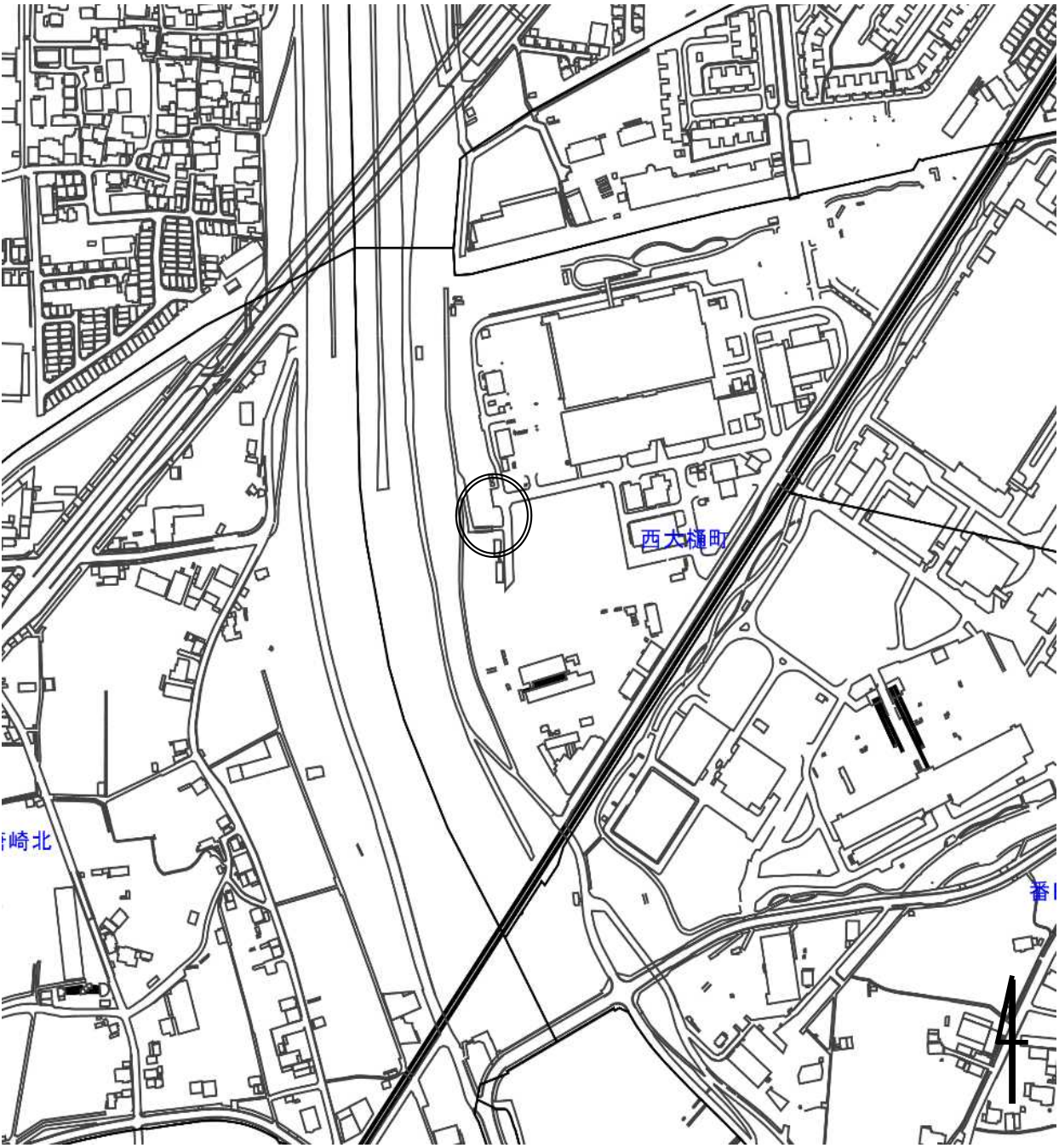
No.2 東部排水路取口(東部排水路)

所在地

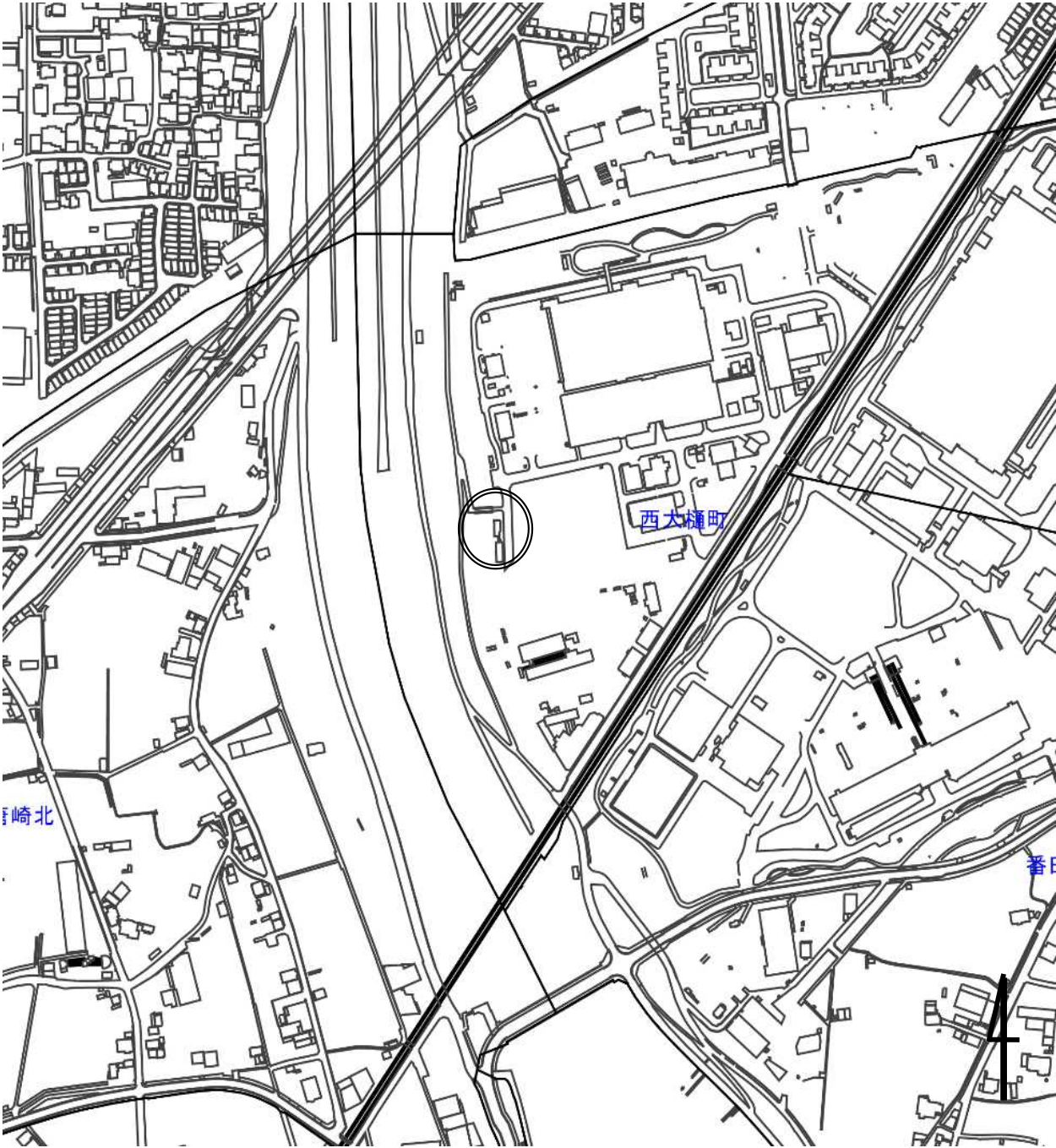
高槻市番田二丁目 地内

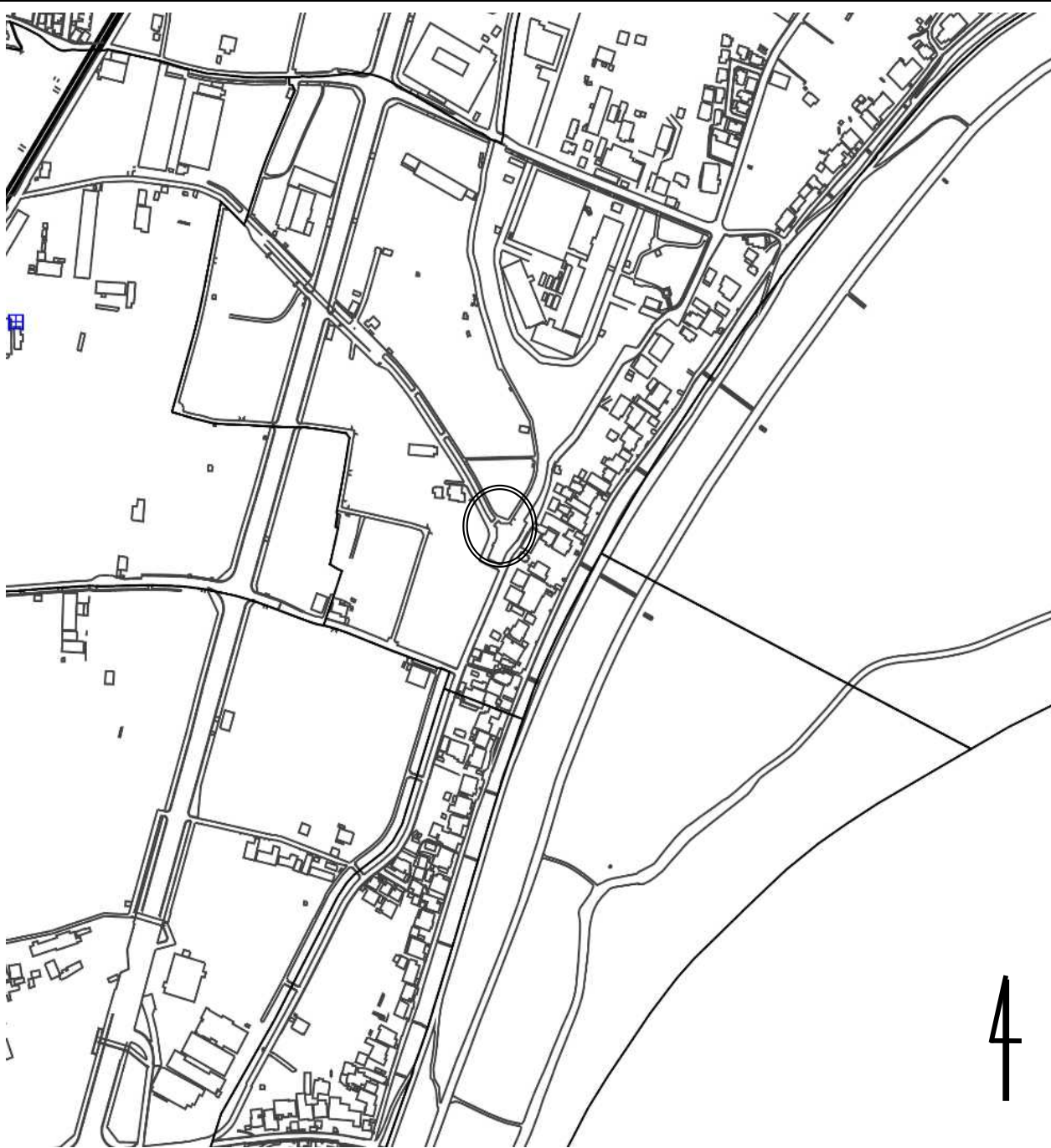


備考

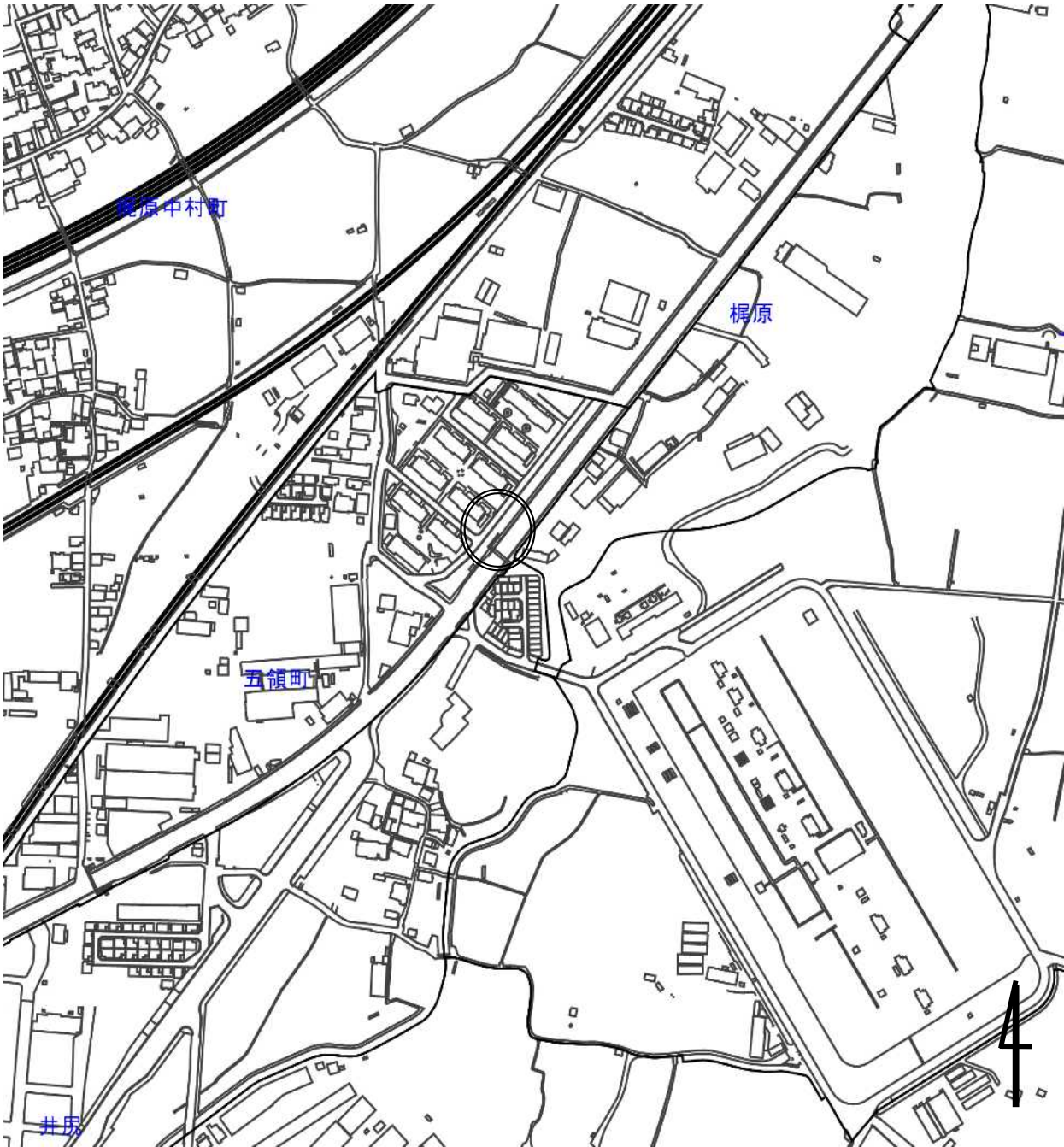
施設名	No.1 西大樋取口(番田水路)
所在地	高槻市西大樋町 地内
	
備考	

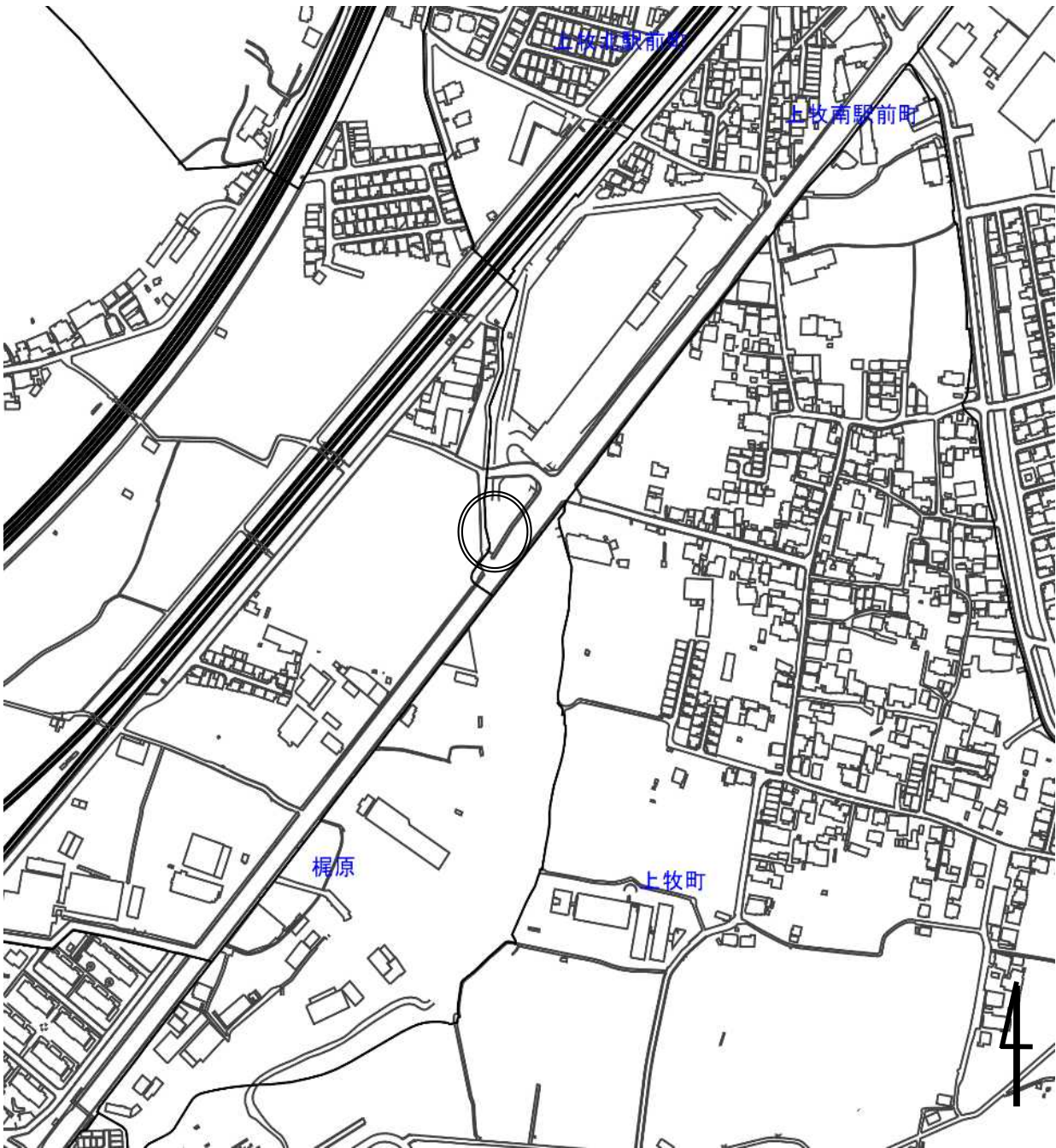


施設名	No.2西大樋取口(番田水路)
所在地	高槻市西大樋町 地内
	
備考	

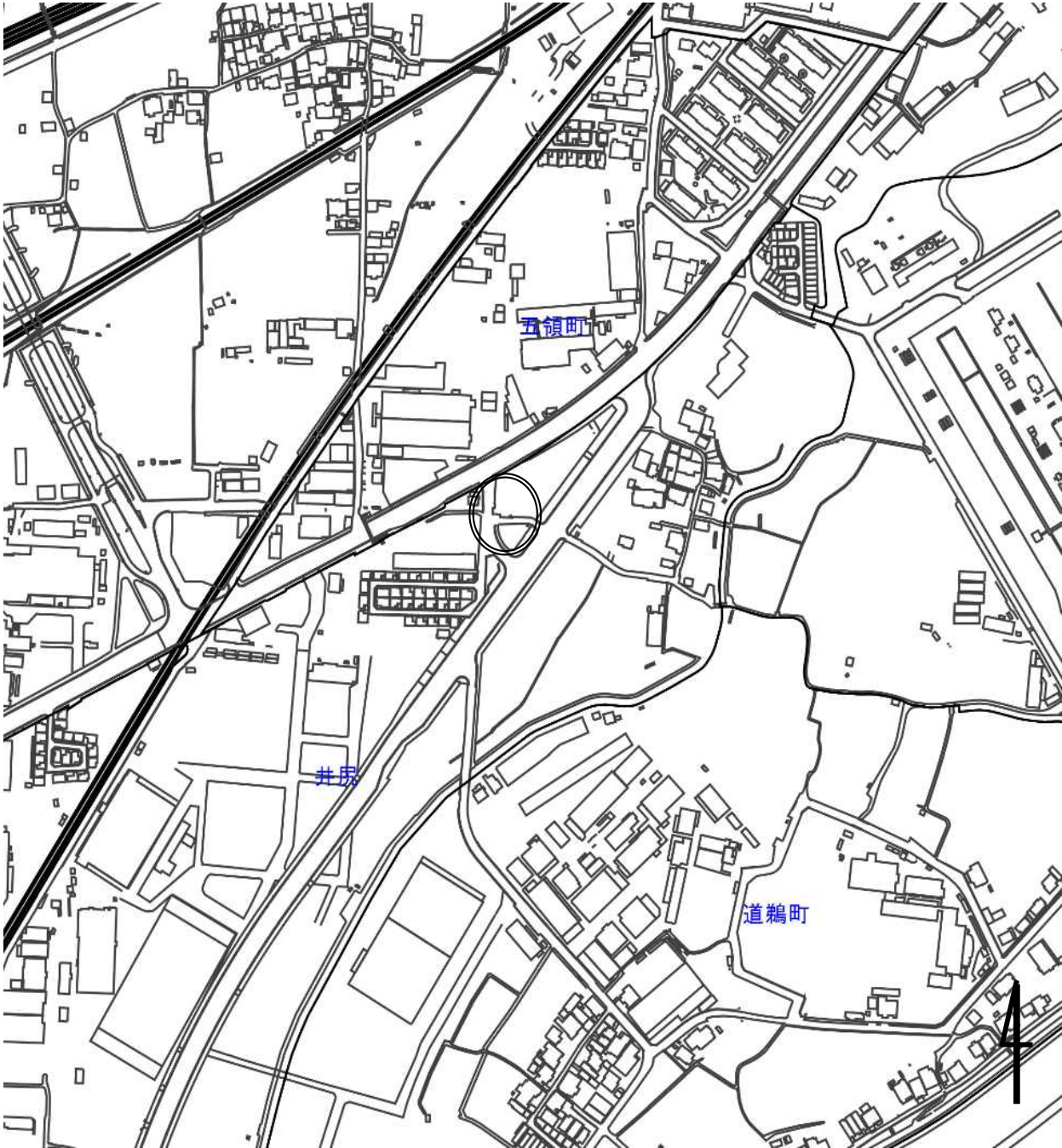
施設名	道鶴町六丁目取口(野田上水路)
所在地	高槻市道鶴町六丁目 地内
	
備考	



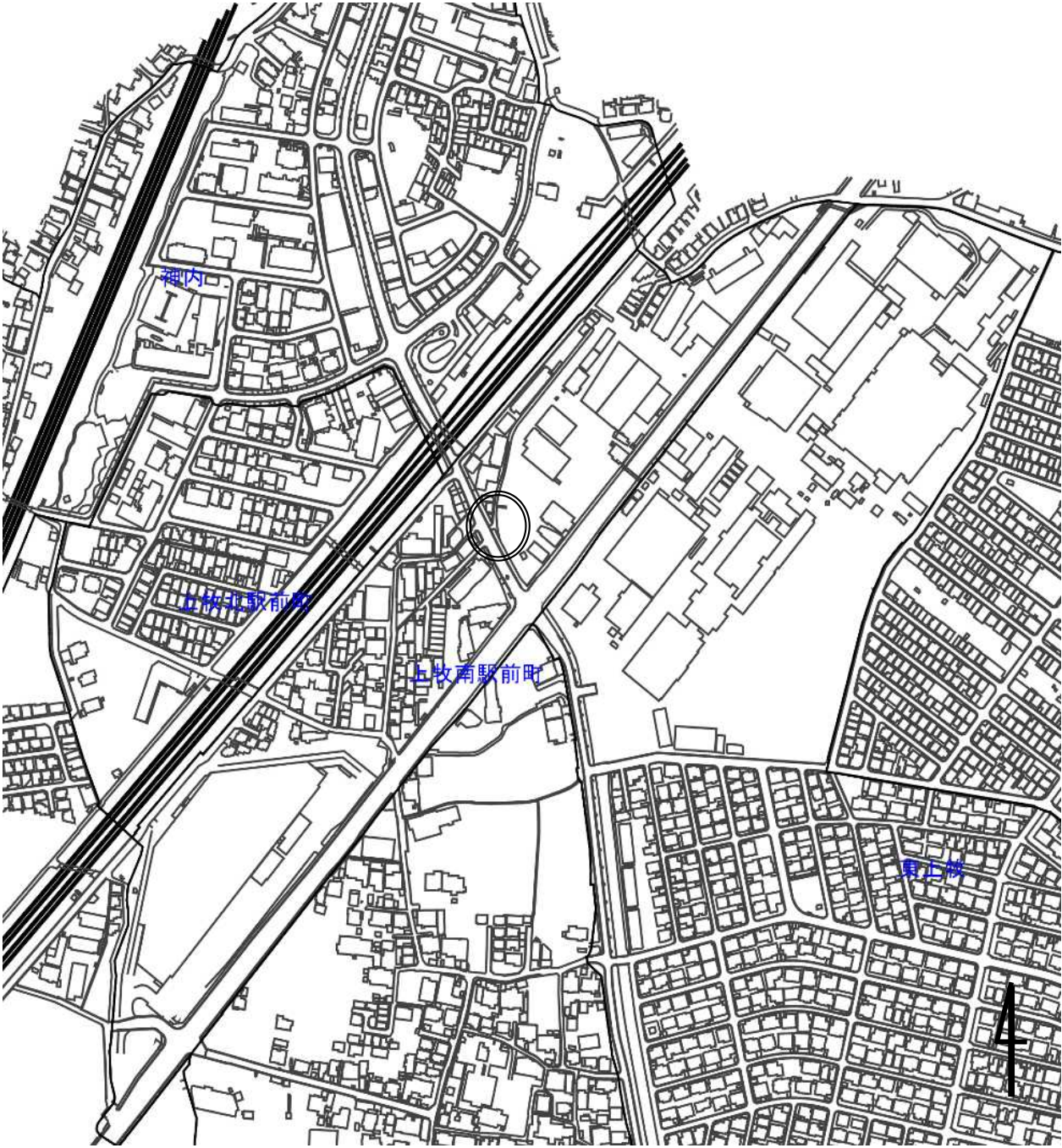
施設名	五領取口(甚兵衛川)
所在地	高槻市五領町 地内
	
備考	

施設名	上牧南駅前町1番取口(神森川)
所在地	高槻市上牧南駅前町 地内
	
備考	

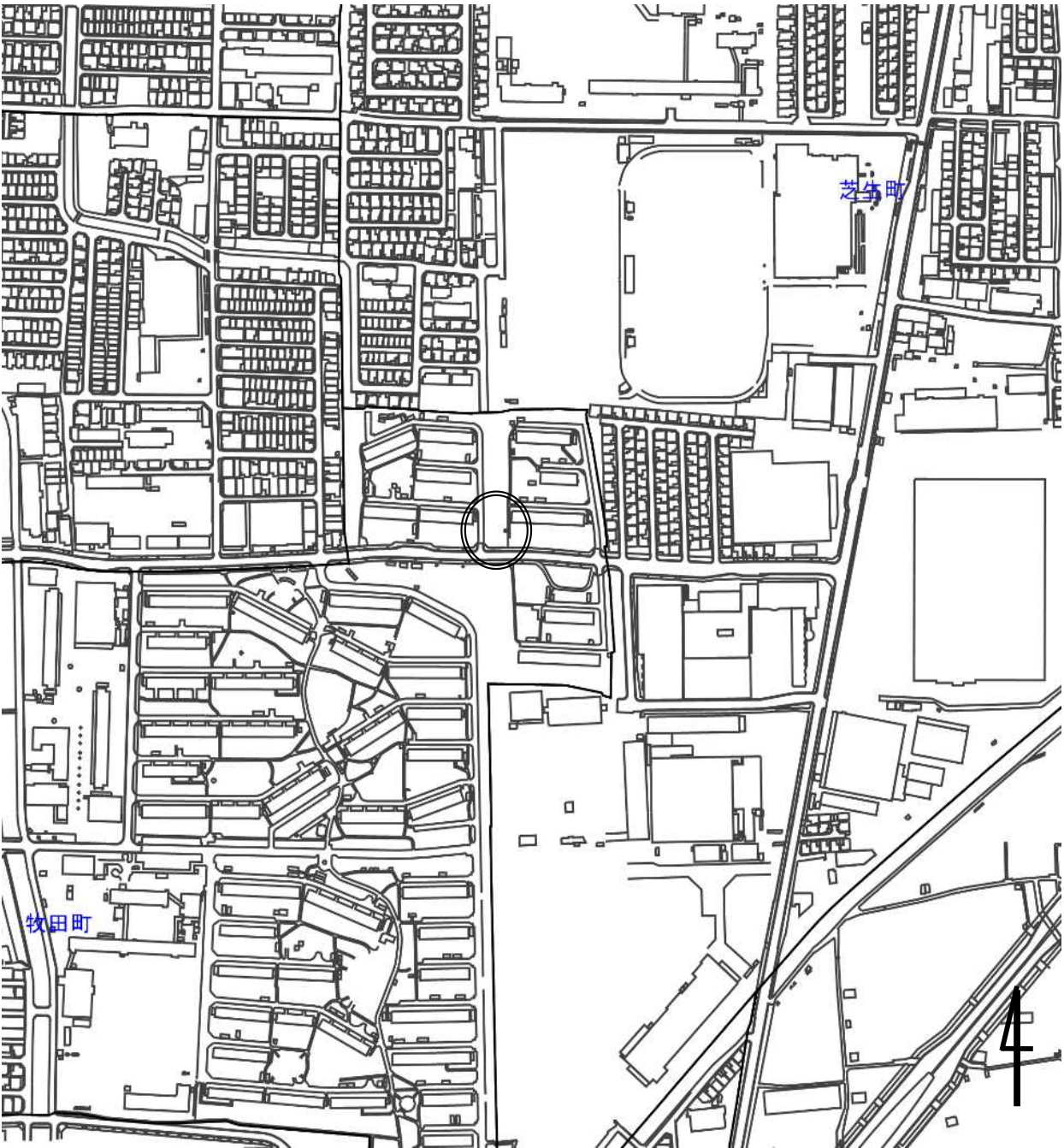


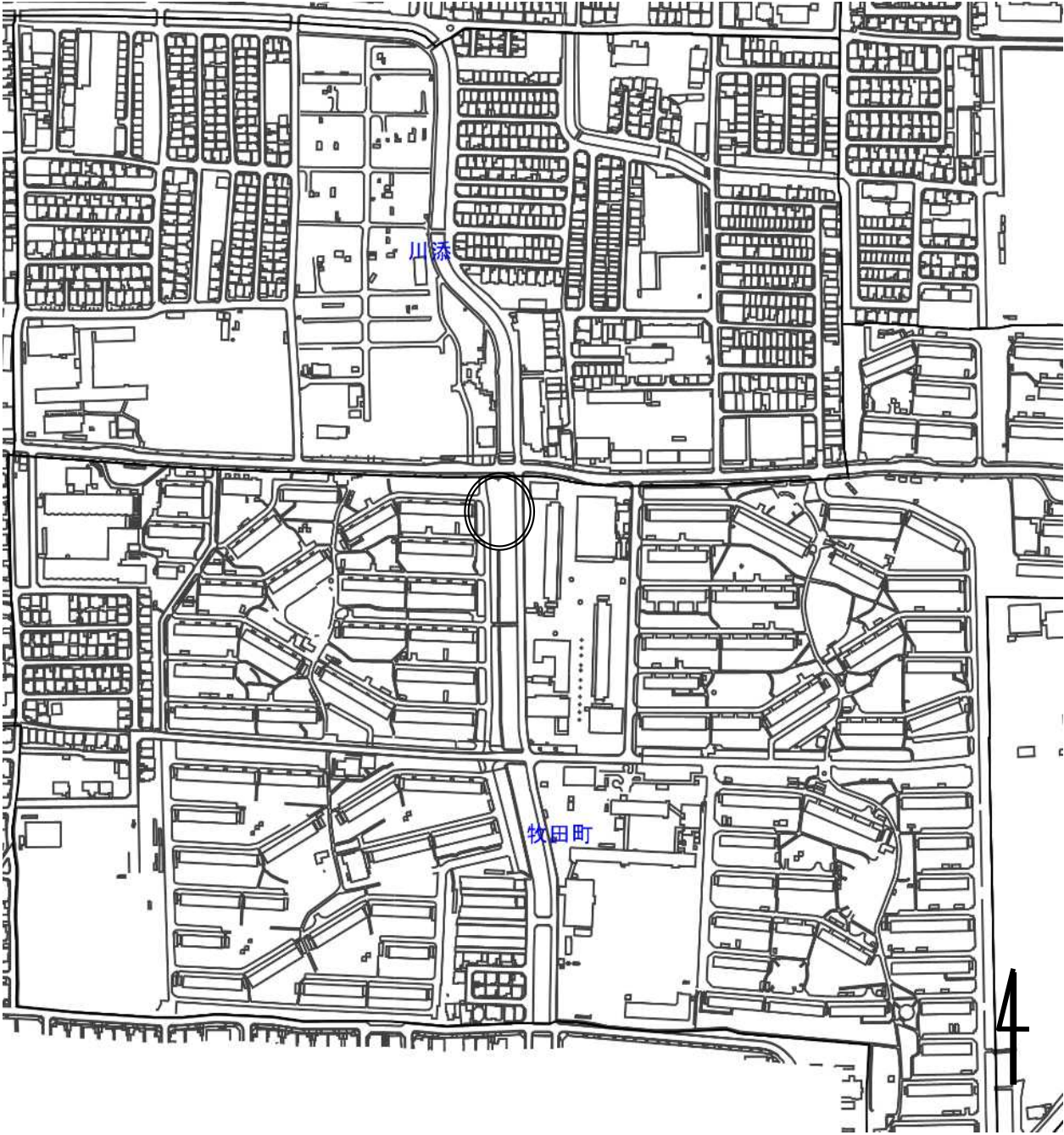
施設名	井尻一丁目取口(一乗寺川)
所在地	高槻市井尻一丁目 地内
	
備考	



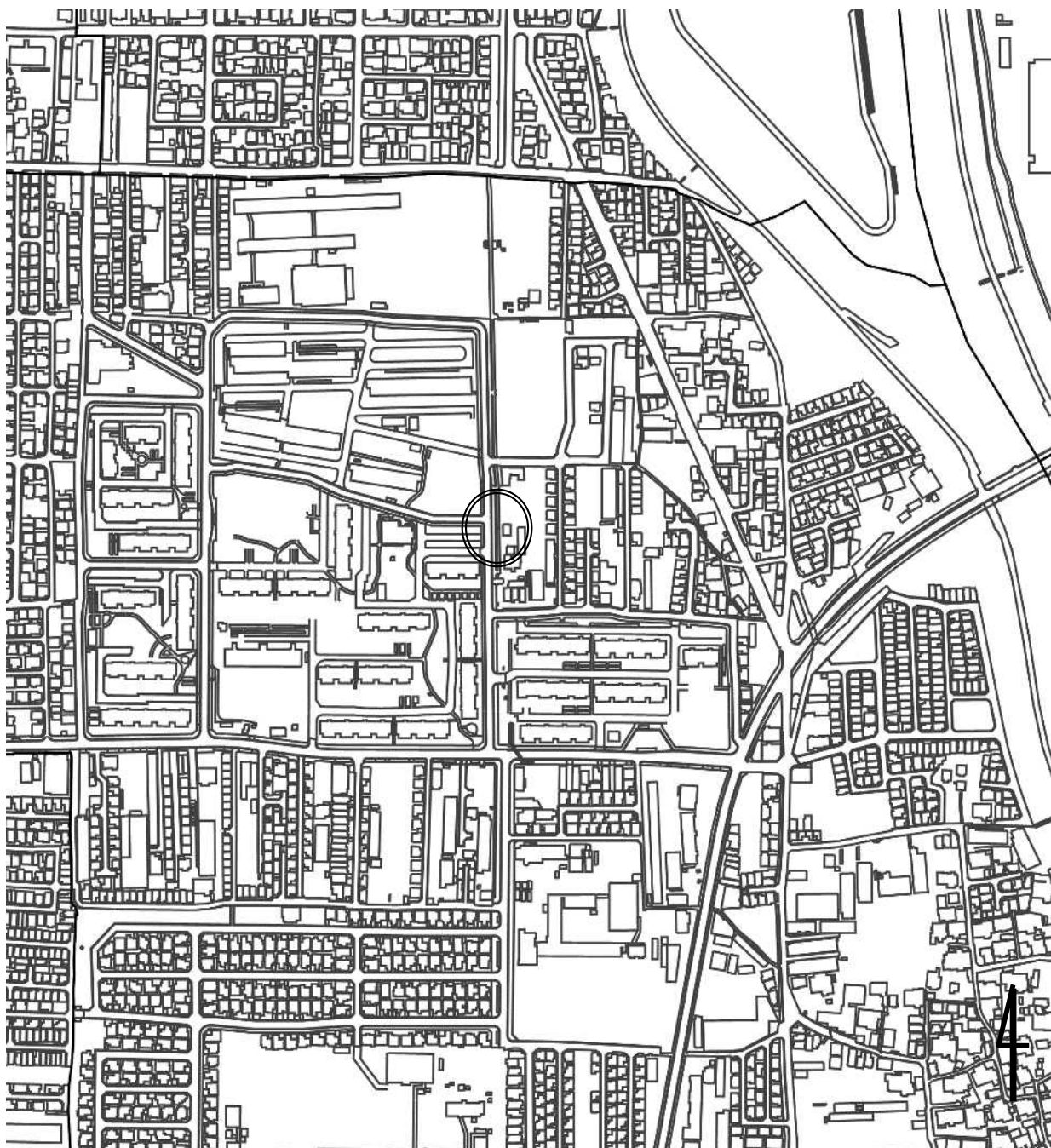
施設名	上牧新川取口(上牧新川)
所在地	高槻市上牧南駅前町 地内
	
備考	




施設名	牧田町取口(津之江水路)
所在地	高槻市牧田町 地内
	
備考	

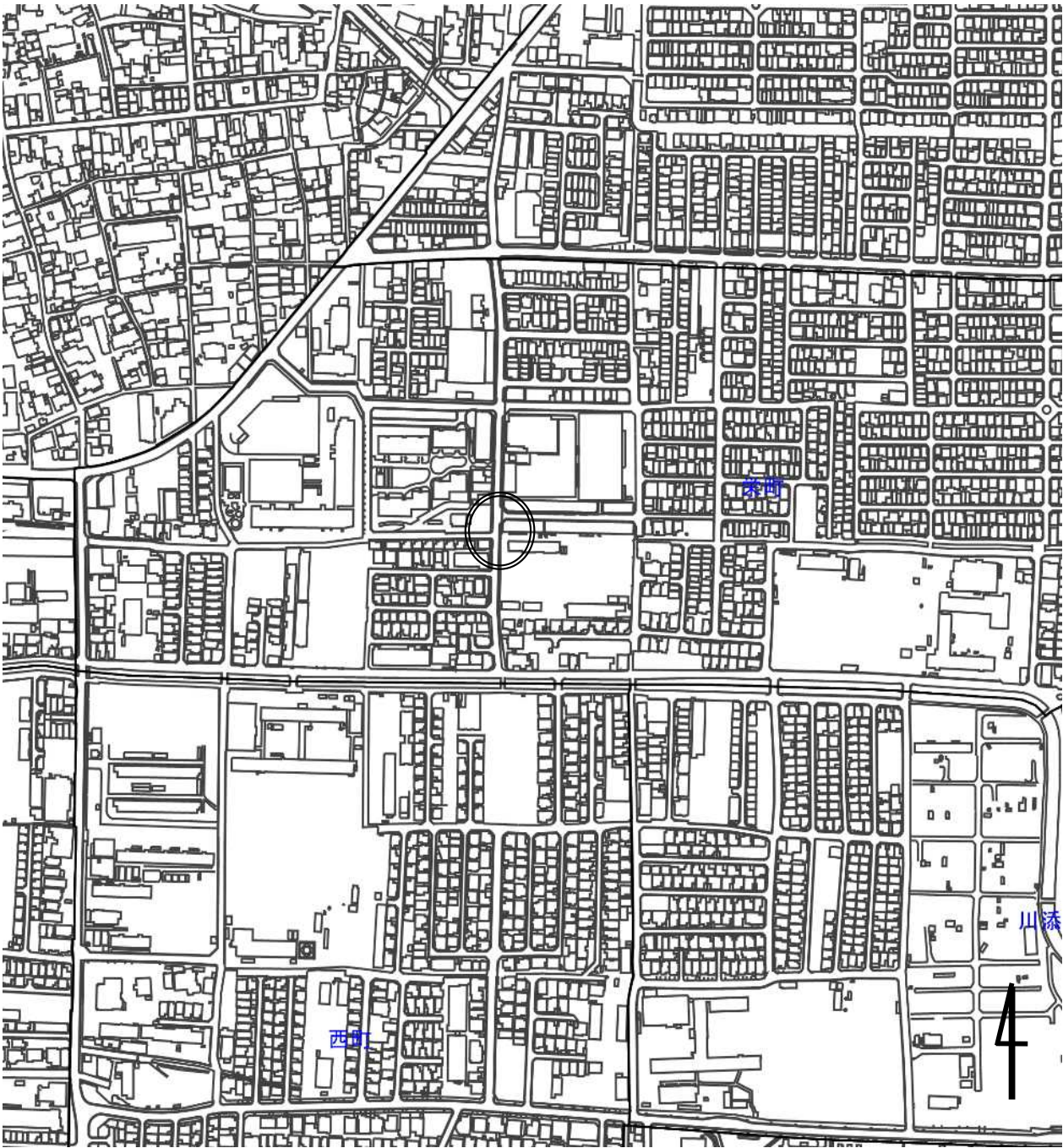
施設名	牧田町取口(柳川)
所在地	高槻市牧田町 地内
	
備考	




施設名	芝生町二丁目取口(津之江水路)
所在地	高槻市芝生町二丁目 地内
	
備考	

施設名	No.1 栄町取口
所在地	高槻市栄町一丁目 地内
	
備考	

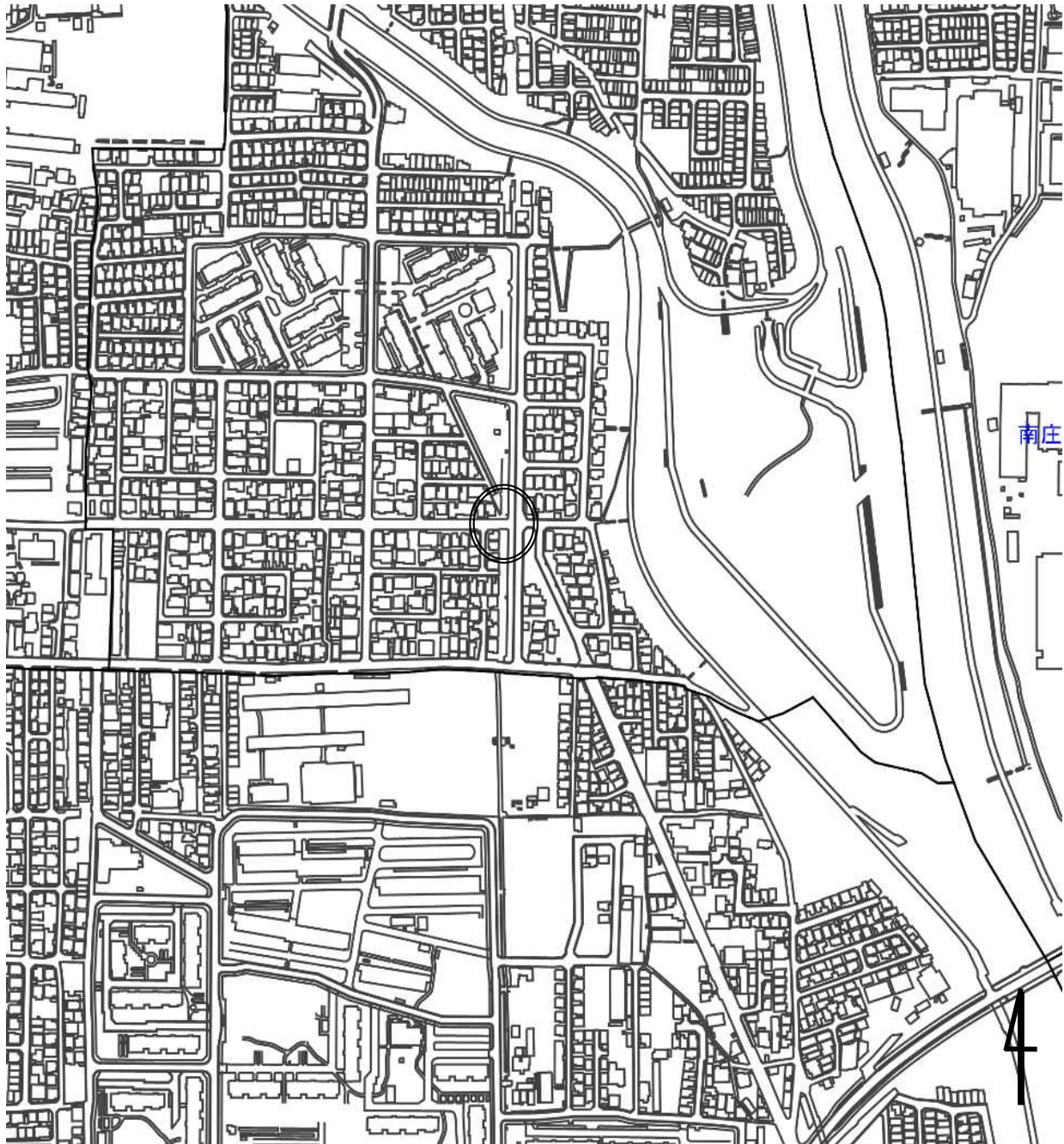


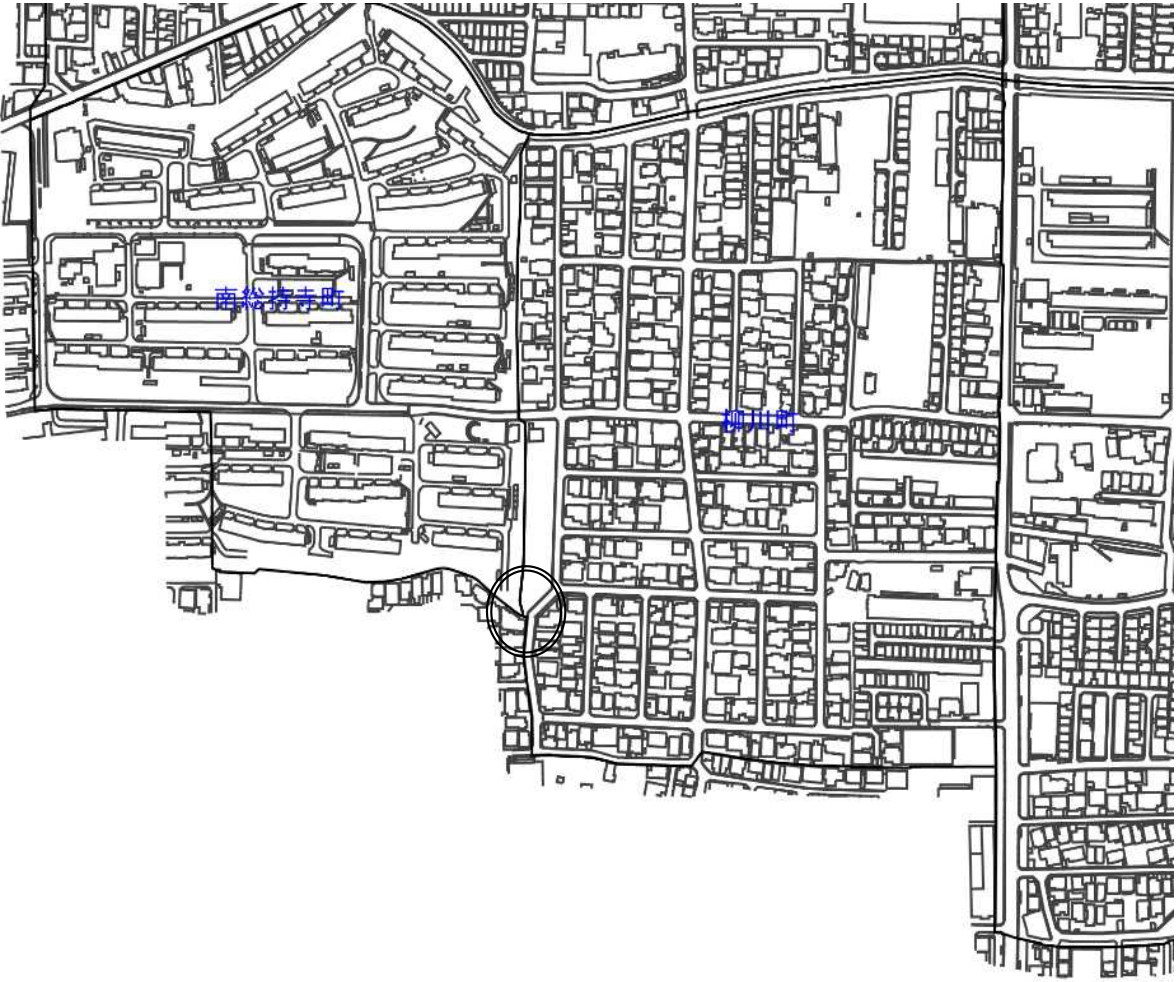
施設名	No.2栄町取口(狸々川)
所在地	高槻市栄町二丁目 地内
	
備考	



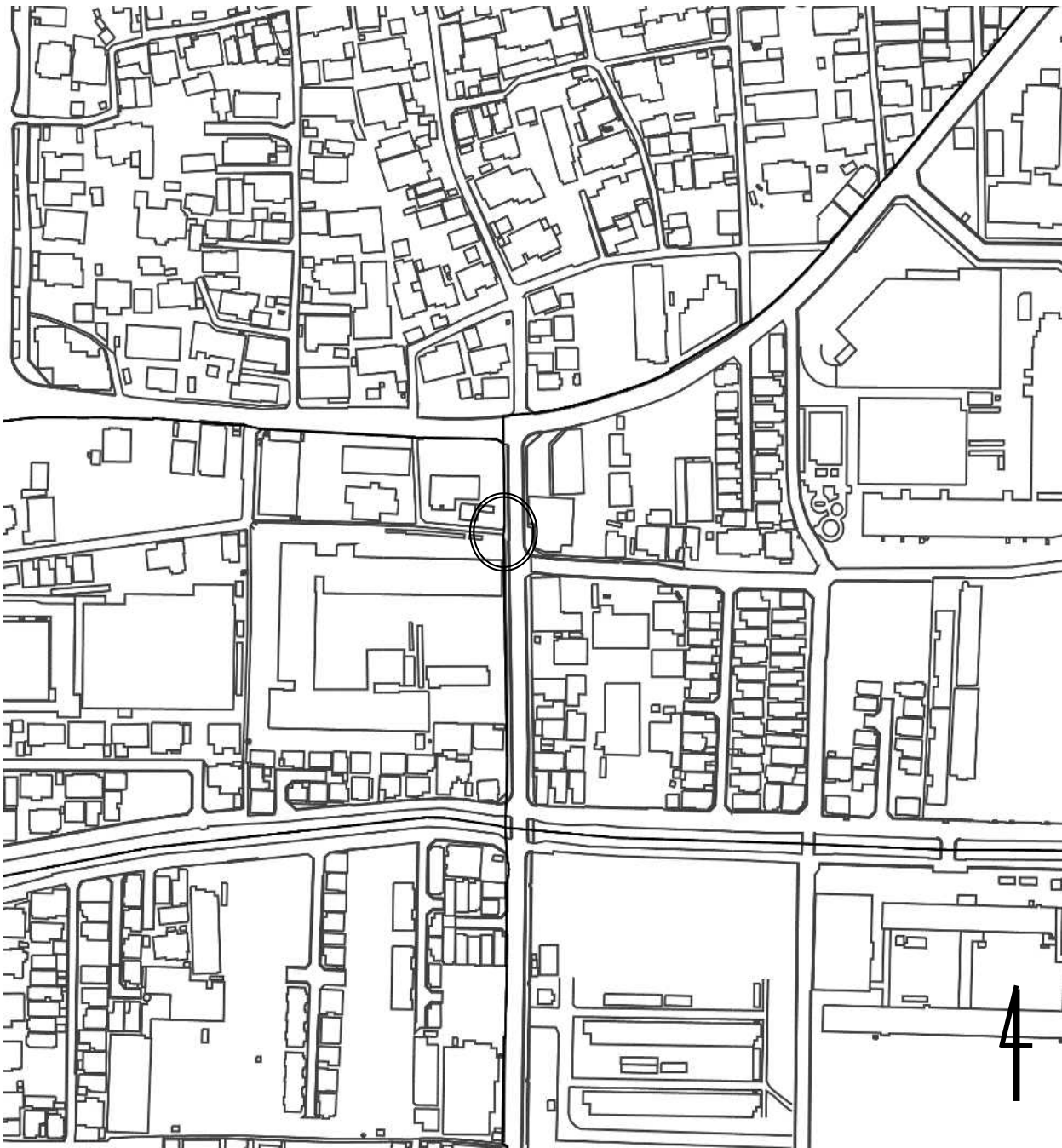
施設名	No.3栄町取口
所在地	高槻市栄町二丁目 地内
	
備考	

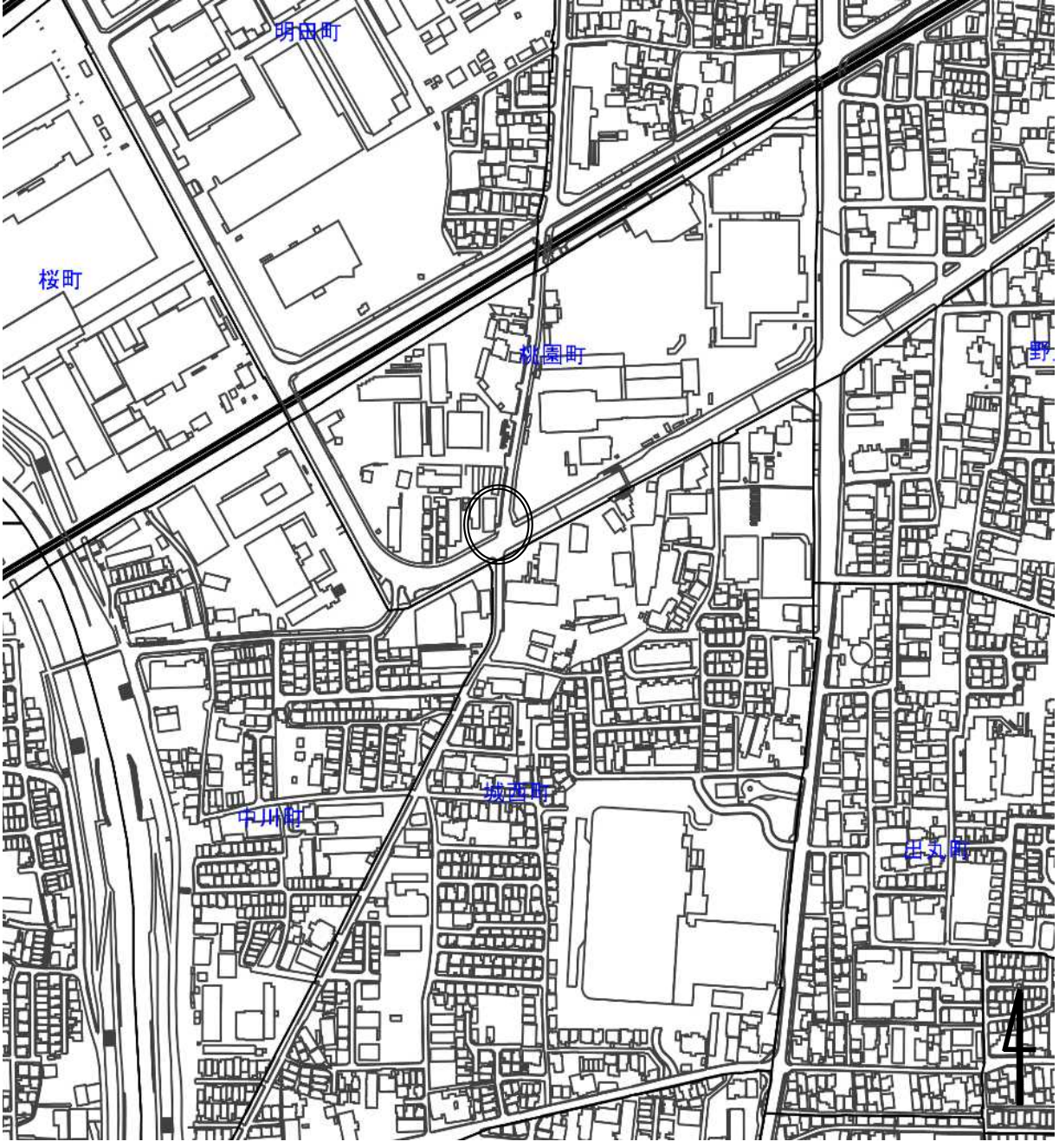


施設名	津之江町三丁目取口(津之江水路)
所在地	高槻市津之江町三丁目 地内
	
備考	

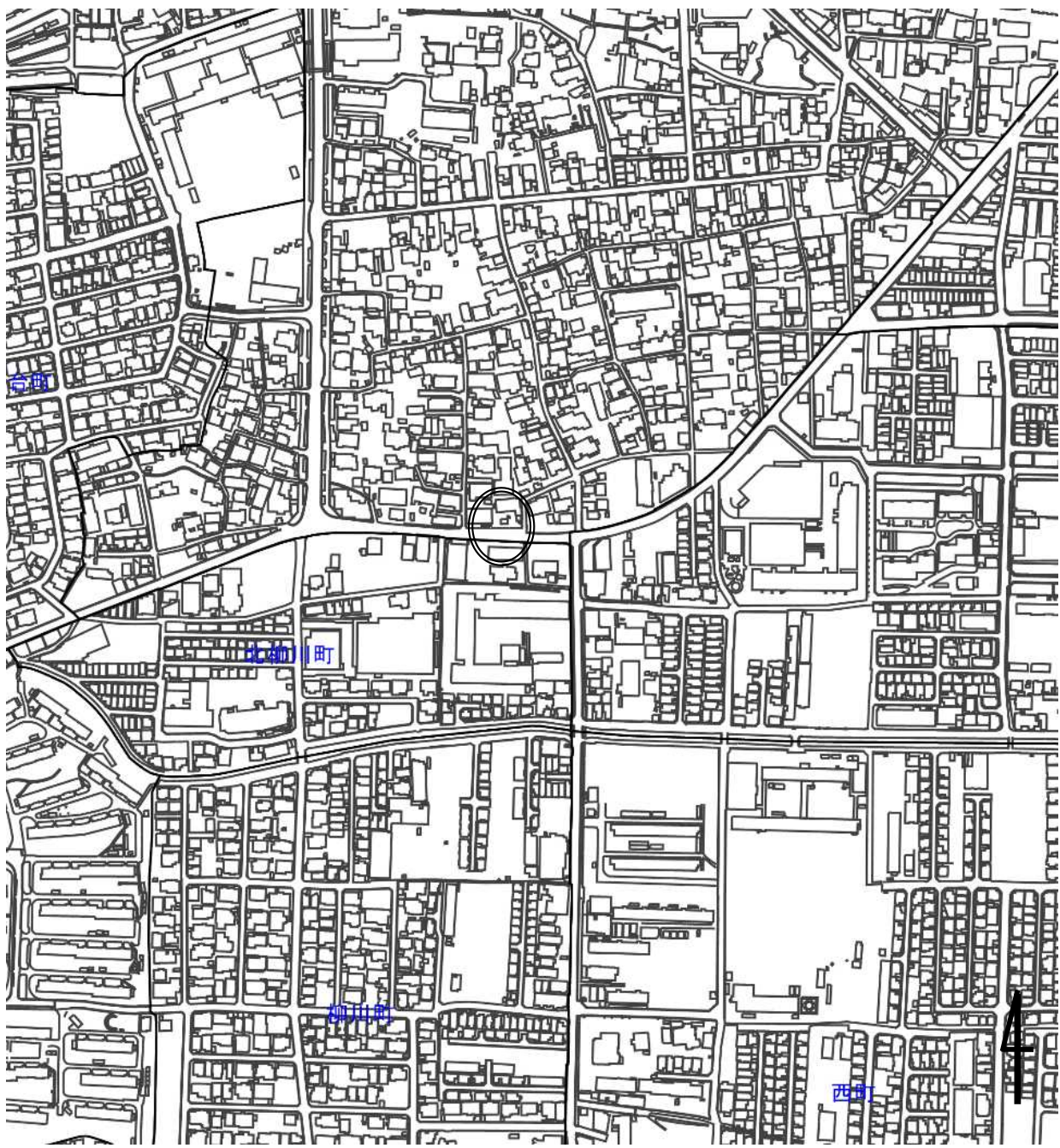
施設名	柳川町二丁目取口
所在地	高槻市柳川町二丁目 地内
	
<div>4</div>	
備考	

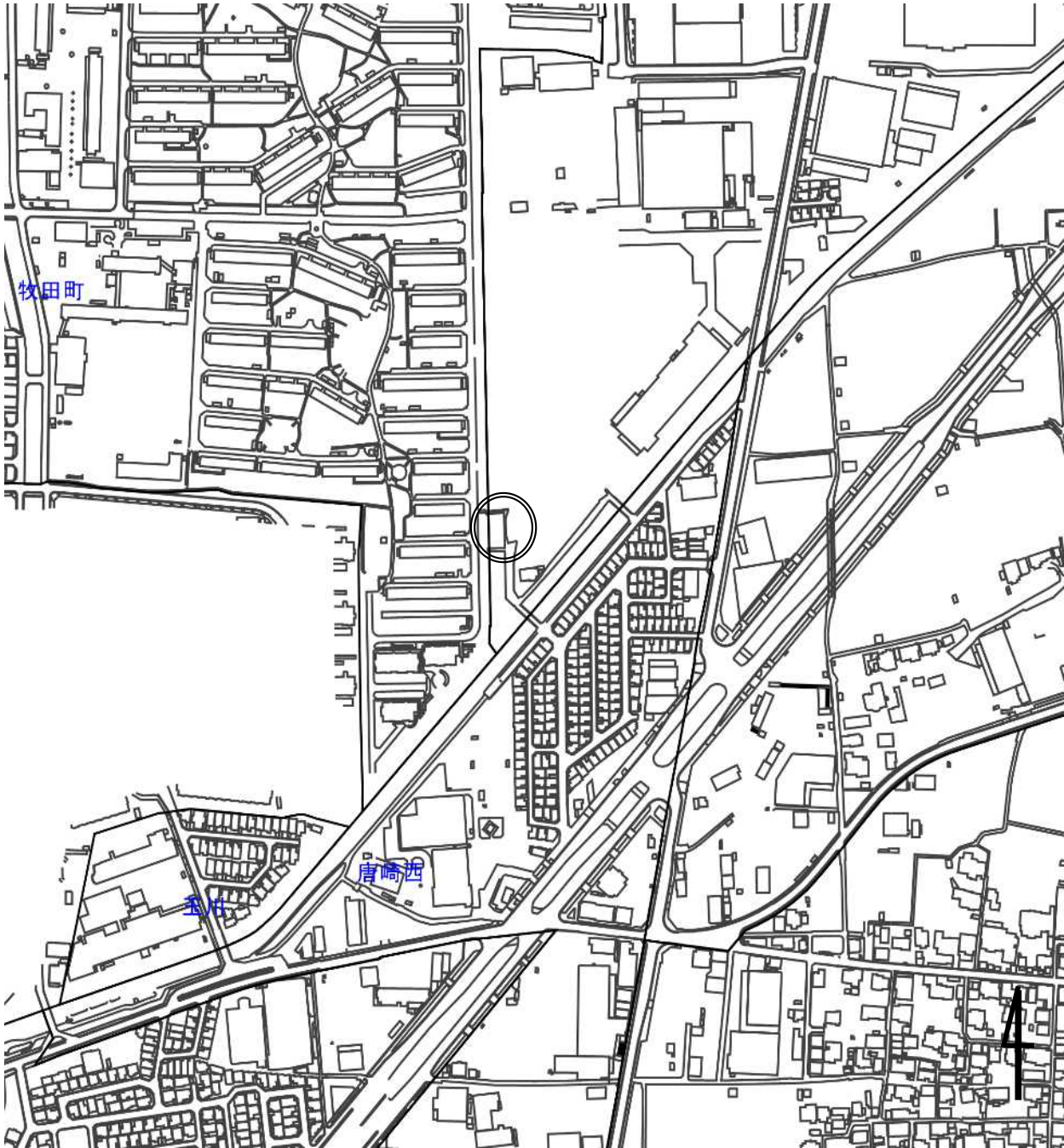


施設名	北柳川町取口(狸々川)
所在地	高槻市北柳川町 地内
	
備考	

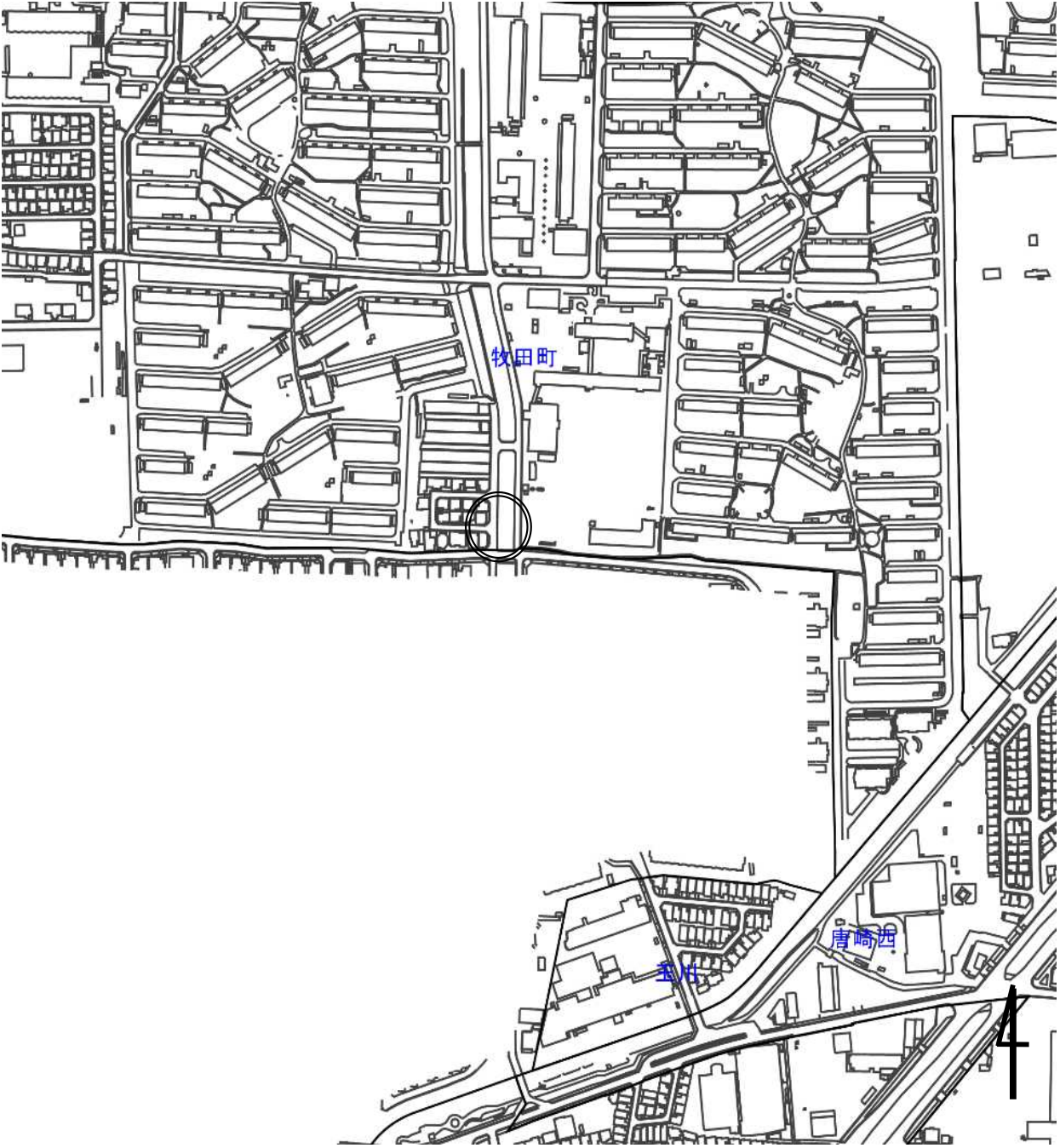
施設名	桃園町取口(新川)
所在地	高槻市桃園町 地内
	
備考	

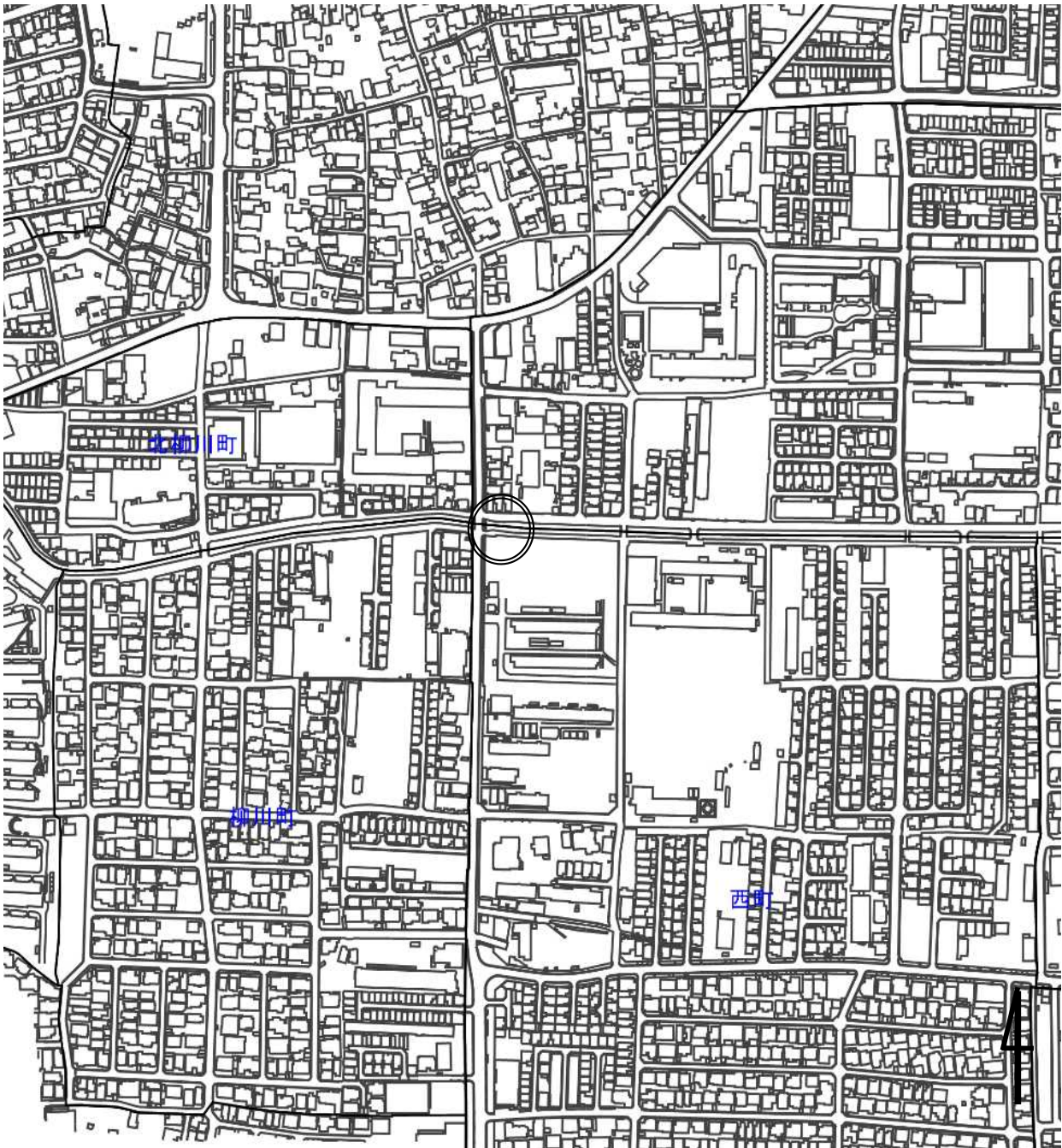


施設名	富田町六丁目取口(狸々川)
所在地	高槻市富田町六丁目 地内
	
備考	

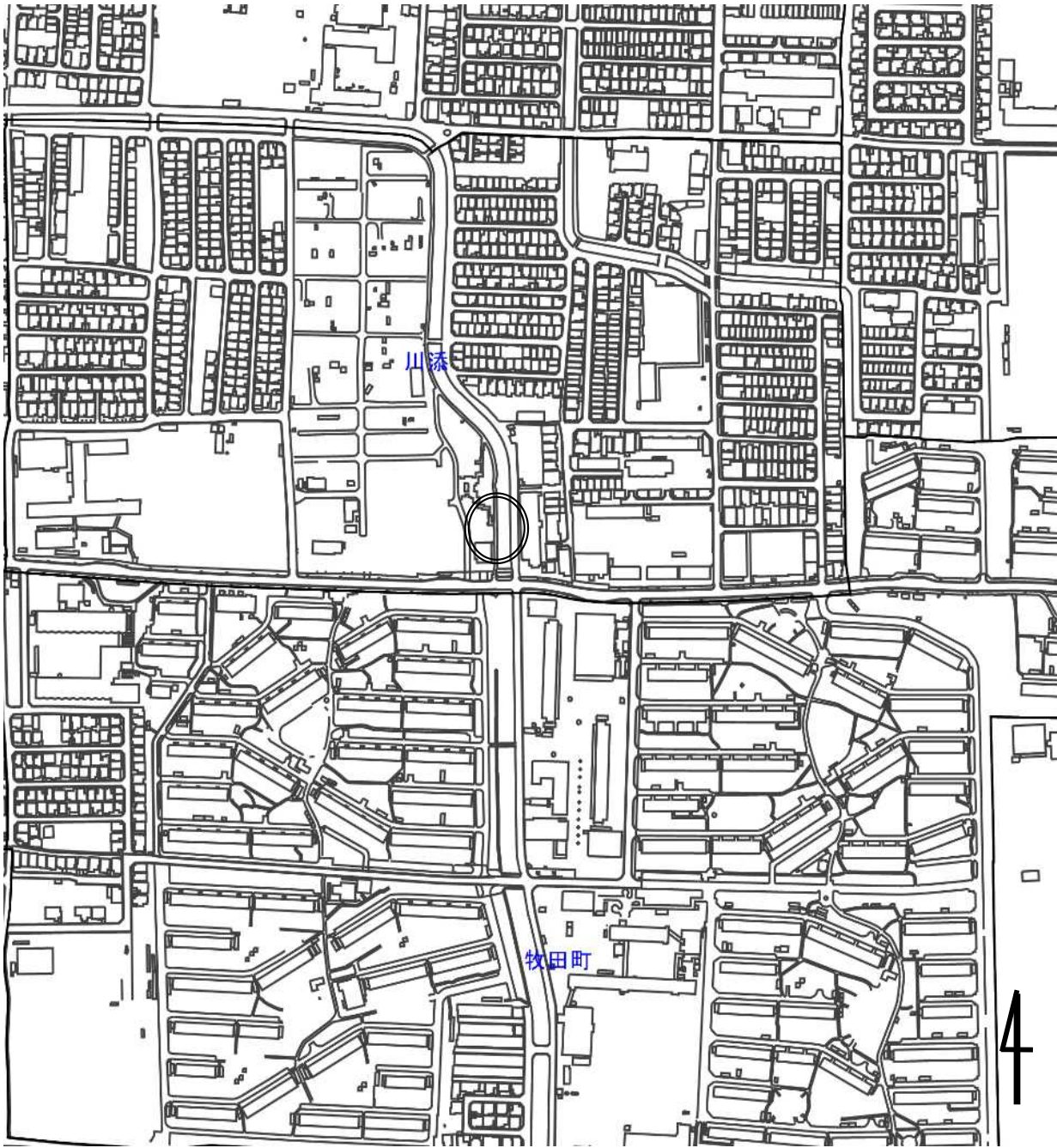
施設名	芝生町四丁目取口(津之江水路)
所在地	高槻市芝生町四丁目 地内
	
備考	

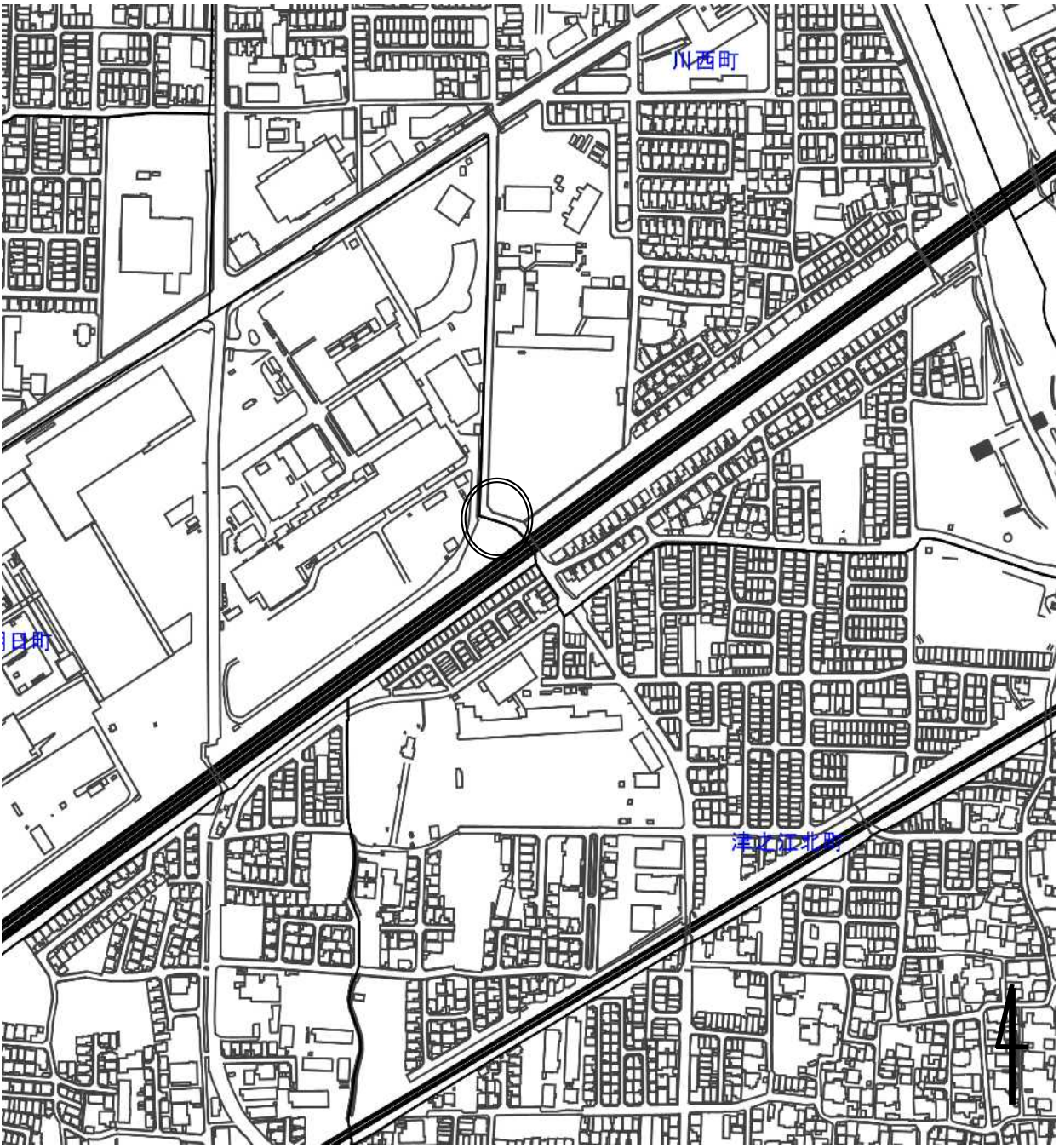


施設名	牧田町11番取口(柳川)
所在地	高槻市牧田町 地内
	
備考	

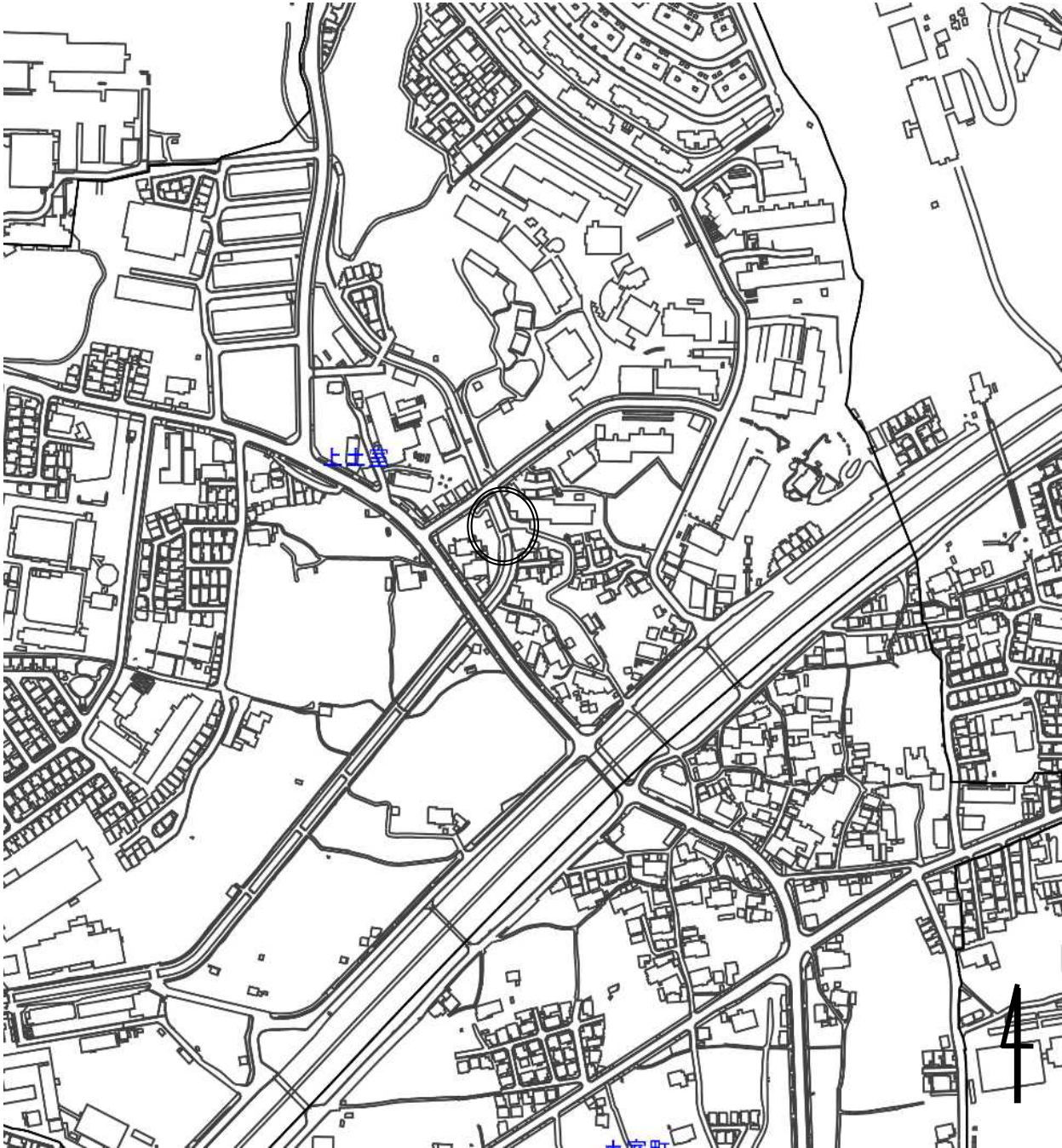
施設名	西町1番取口(柳川)
所在地	高槻市西町 地内
	
備考	



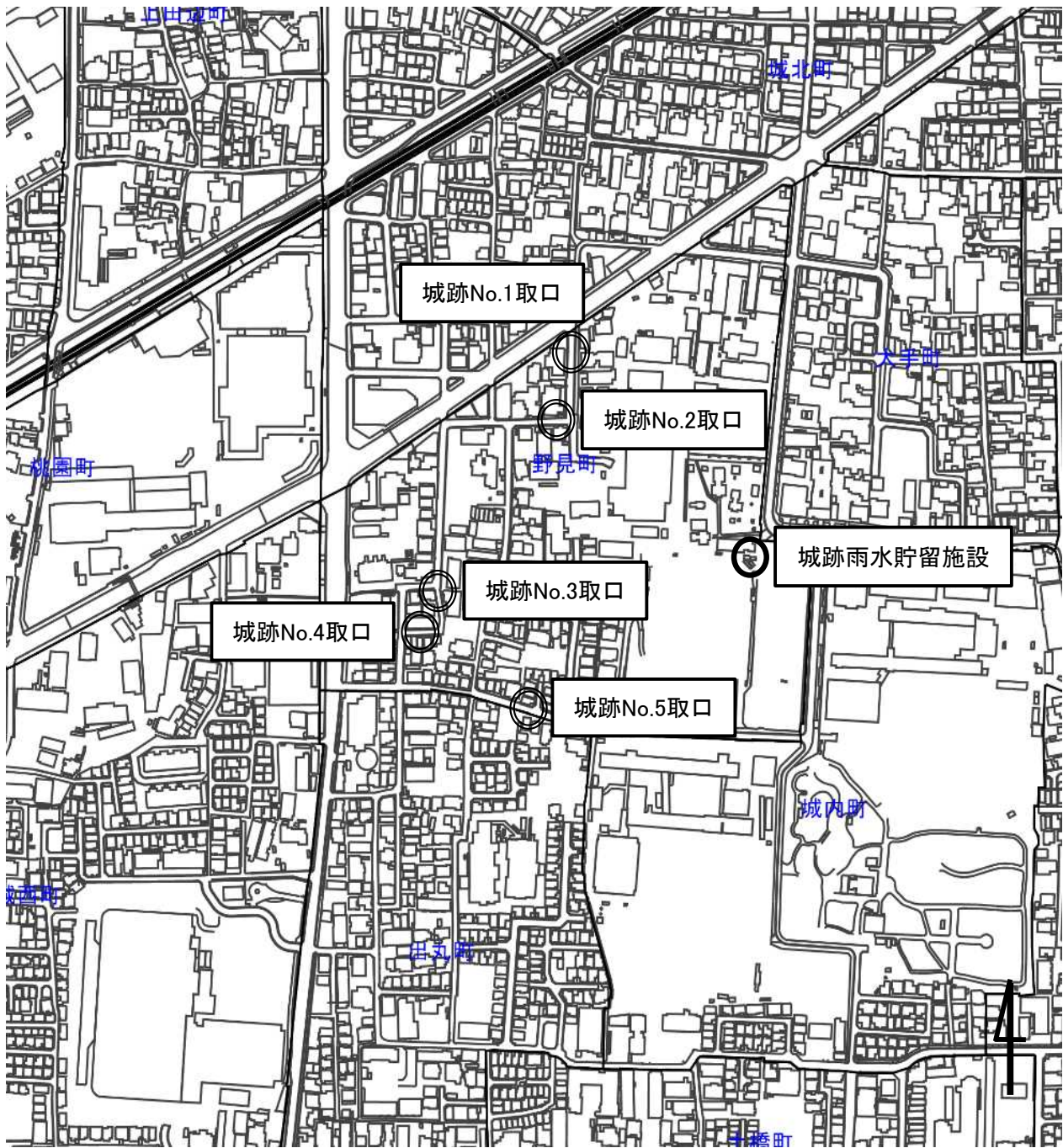
施設名	川添一丁目取口(柳川)
所在地	川添町一丁目 地内
	
備考	

施設名	川西町二丁目ゲート(清福寺水路)
所在地	高槻市川西町二丁目 地内
	
備考	

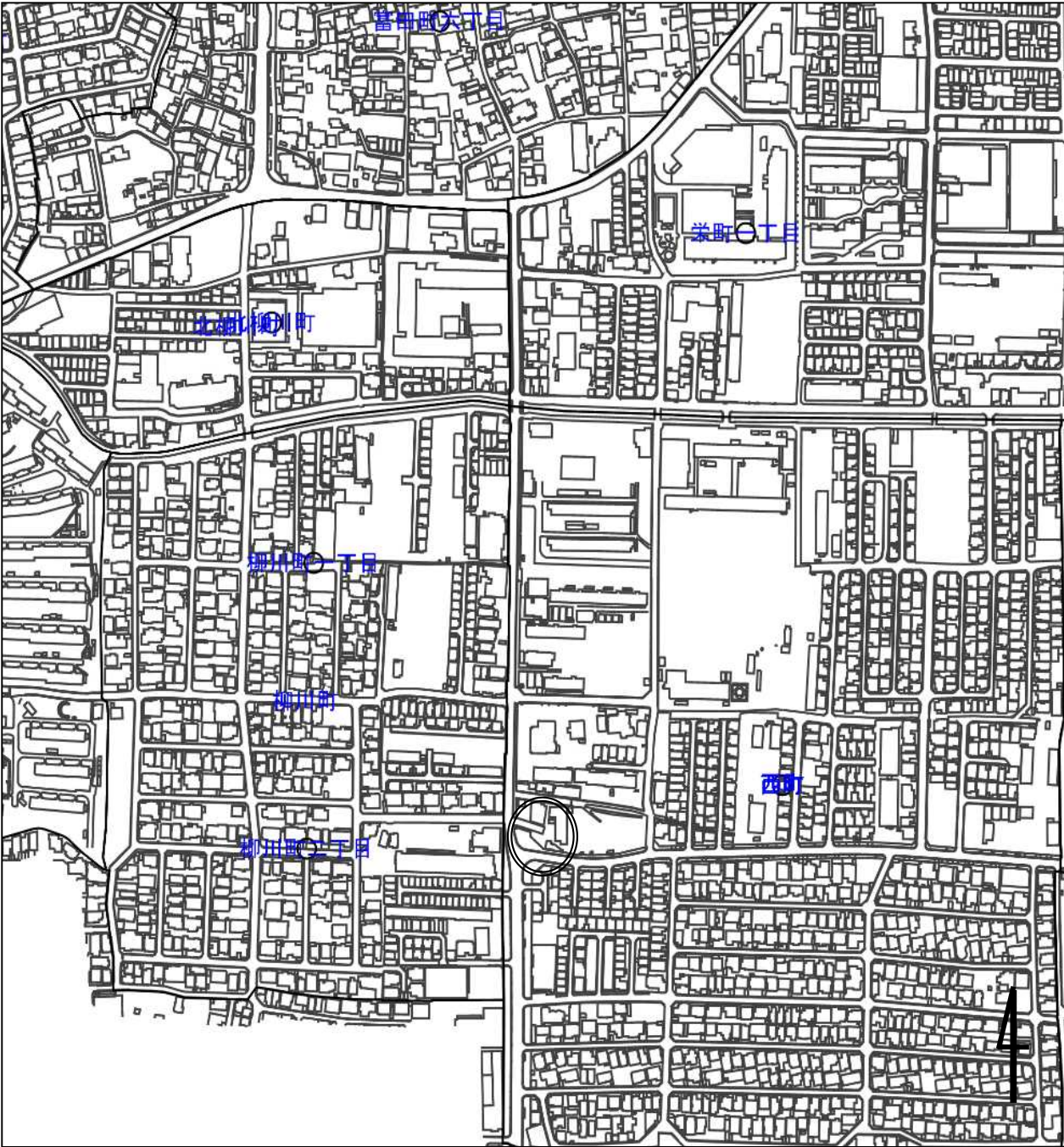


施設名	土室川分水路ゲート(土室川)
所在地	高槻市上土室六丁目 地内
	
備考	

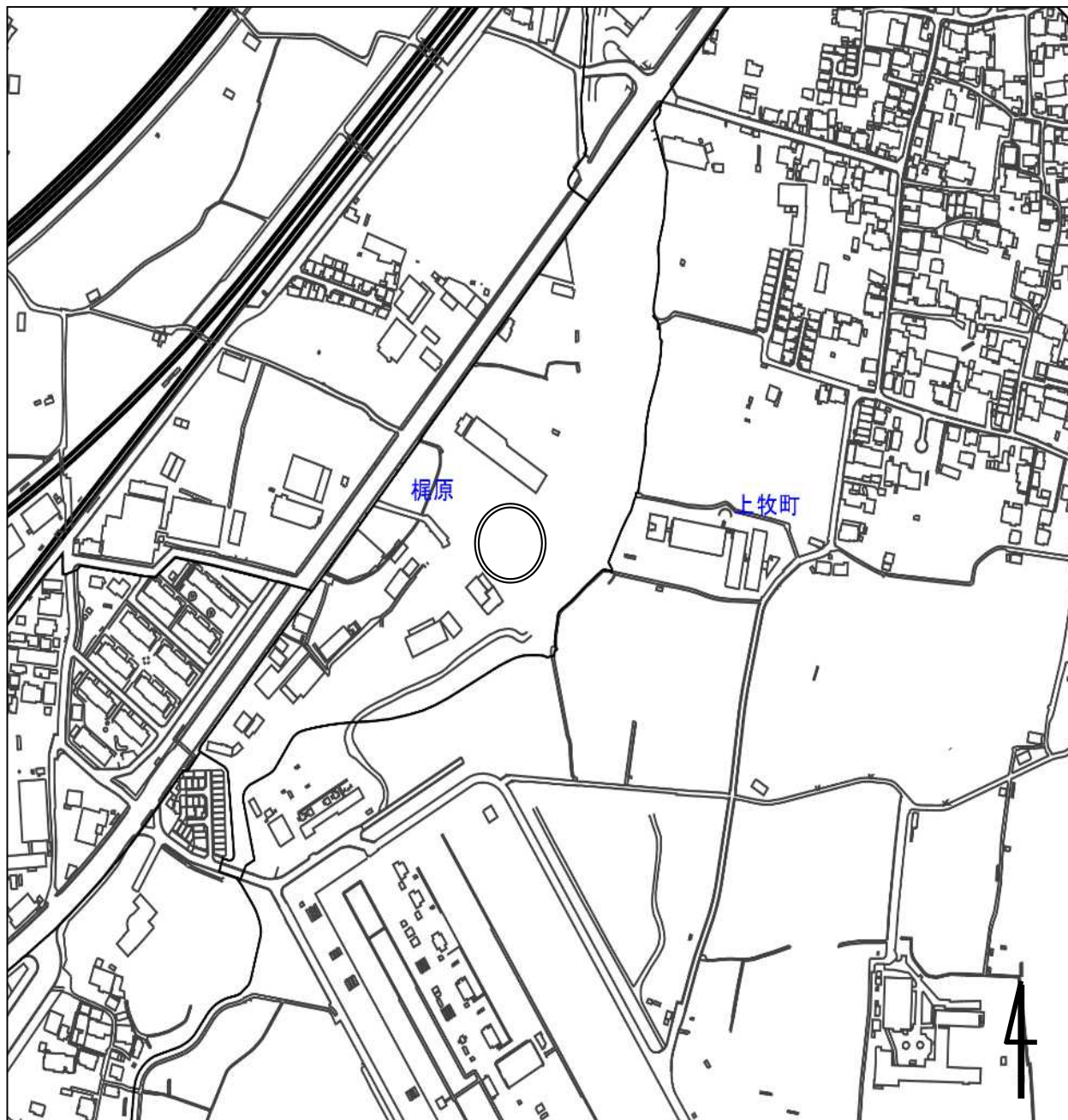


施設名	高槻城跡雨水貯留施設取口
所在地	高槻市野見町 地内
	
備考	



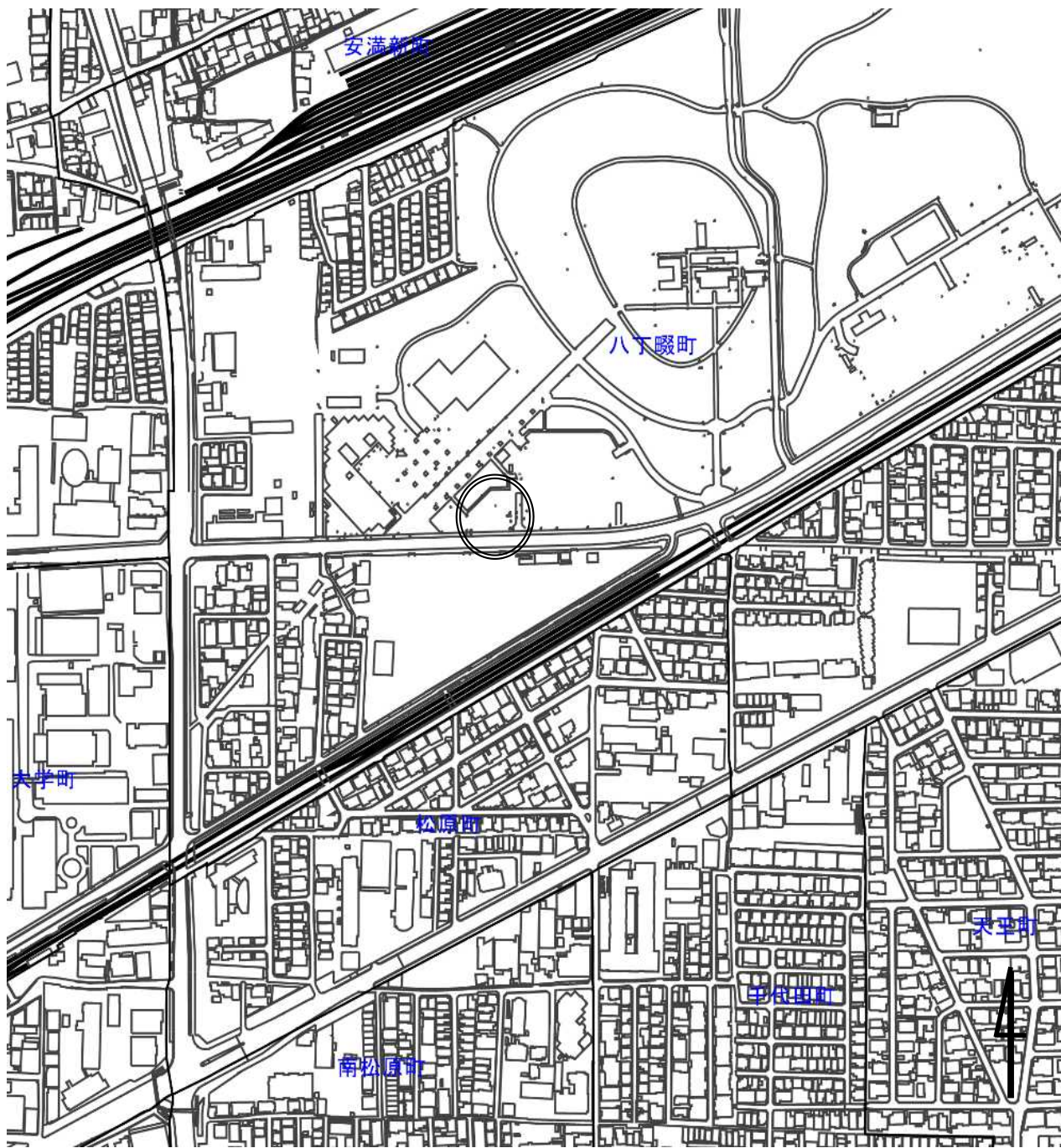
施設名	西町取口(仮)
所在地	高槻市西町 地内
	
備考	

施設名	内ヶ池取口(仮)
所在地	高槻市中村町 地内

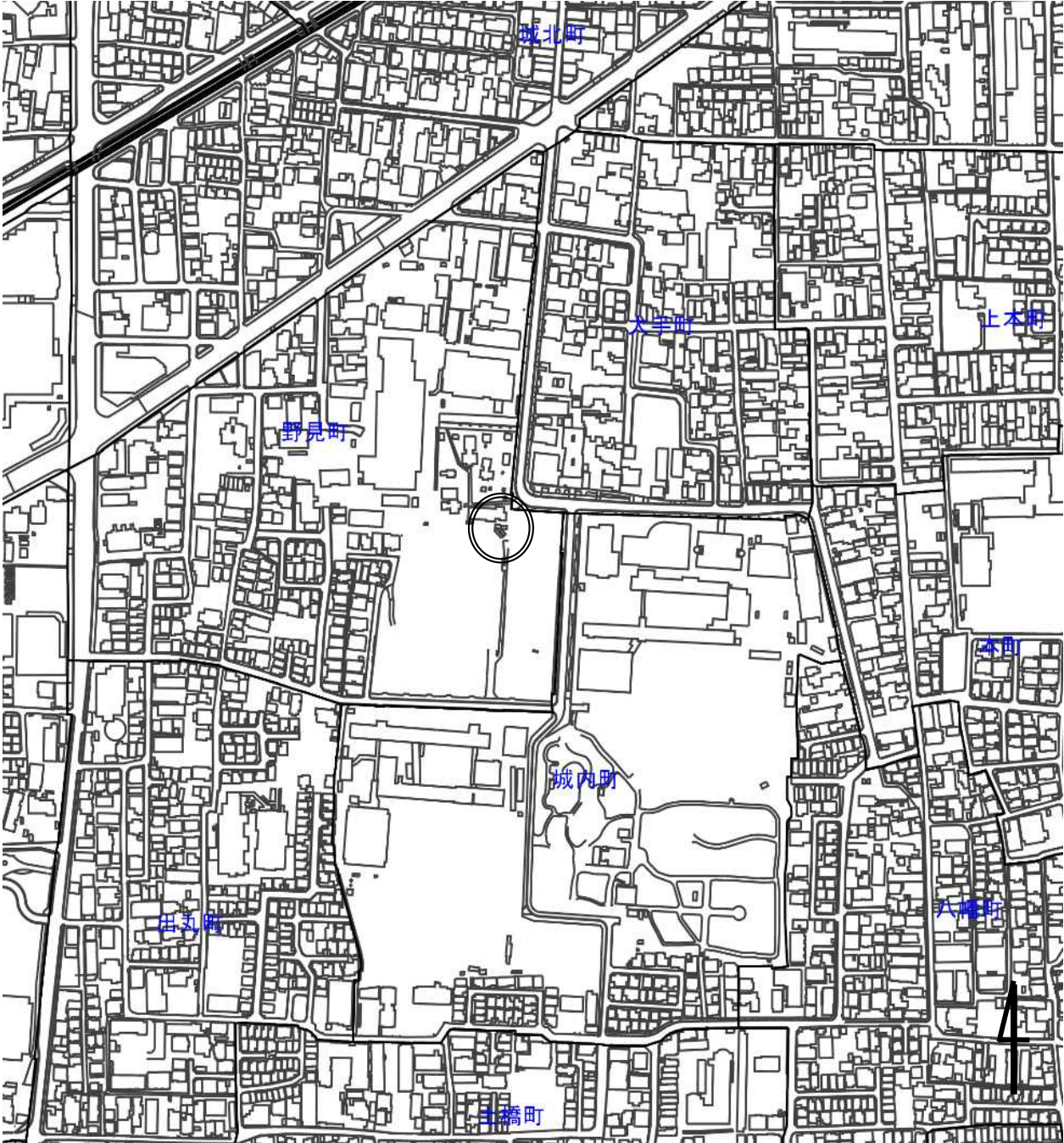


備考

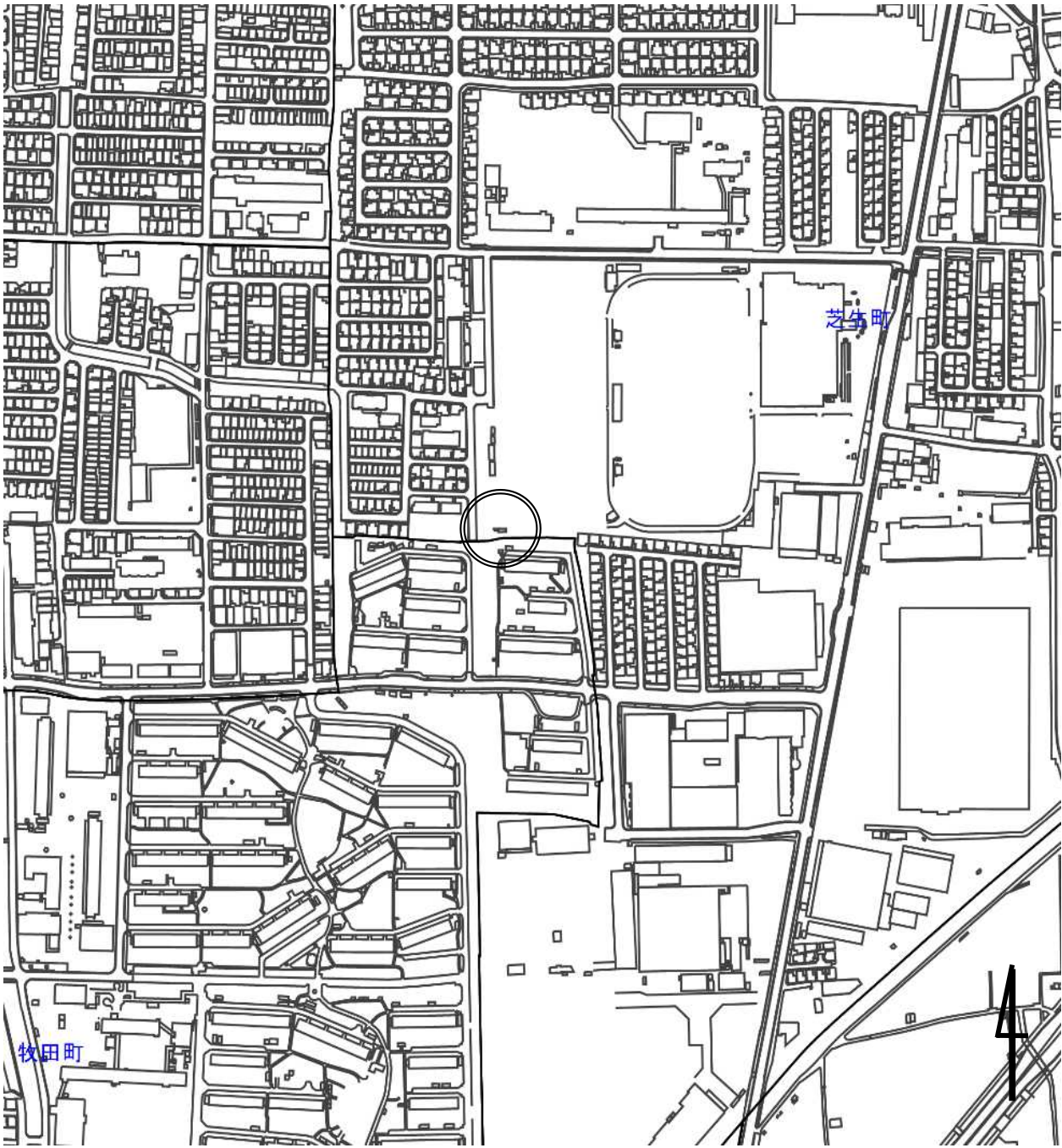


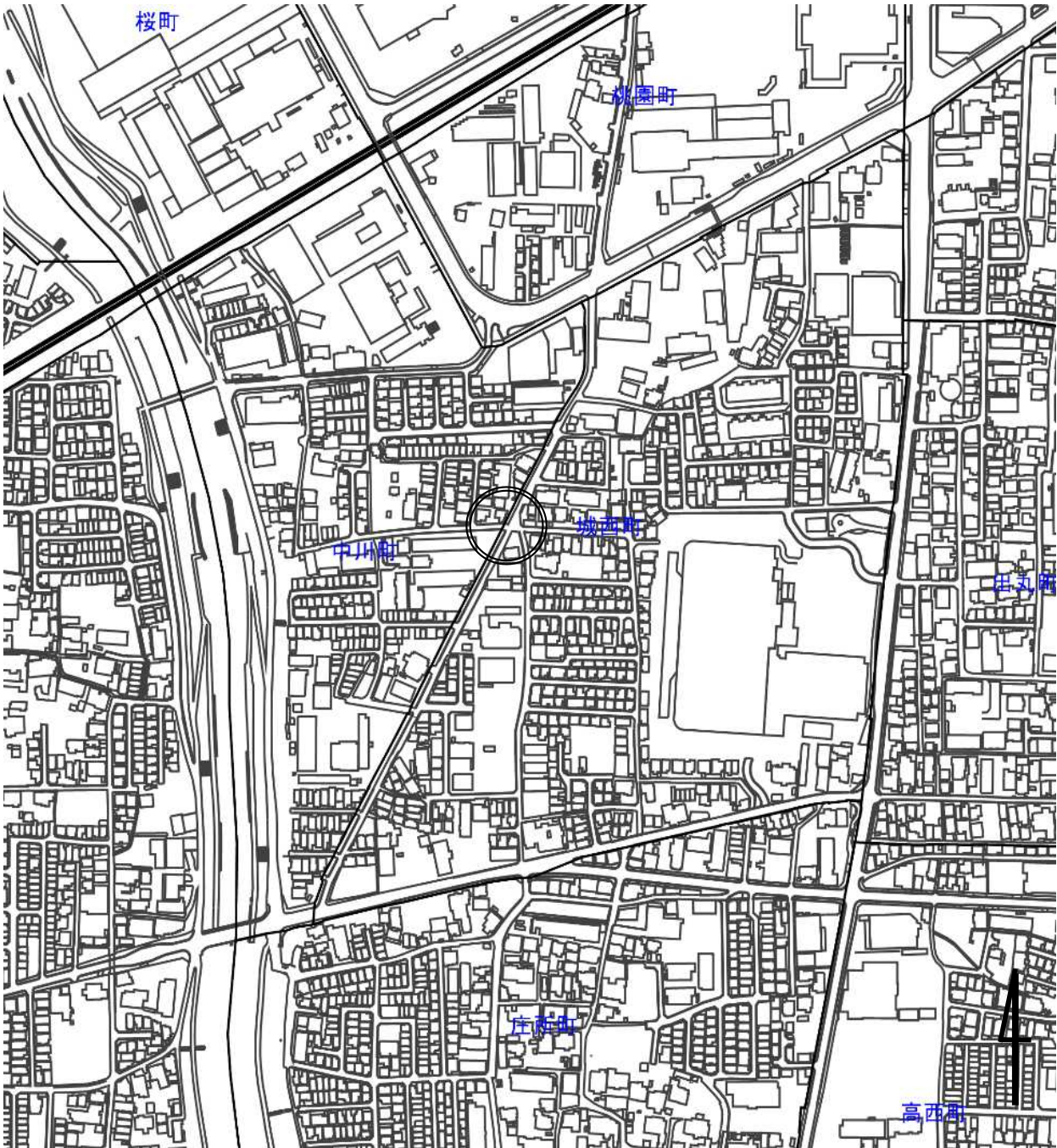
施設名	安満雨水貯留施設
所在地	高槻市八丁畷町 地内
	
備考	



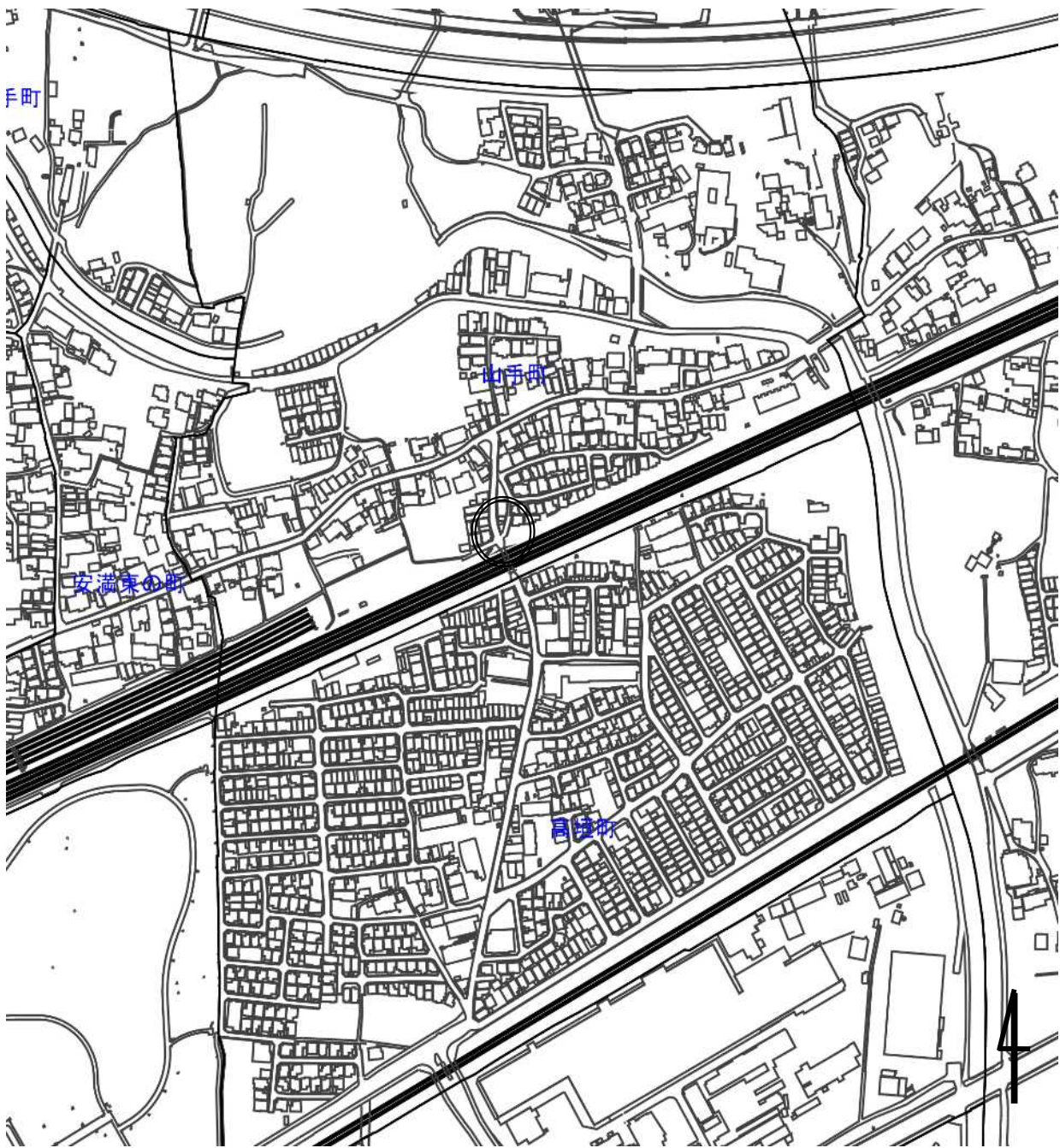
施設名	高槻城跡雨水貯留施設
所在地	高槻市野見町 地内
	
備考	



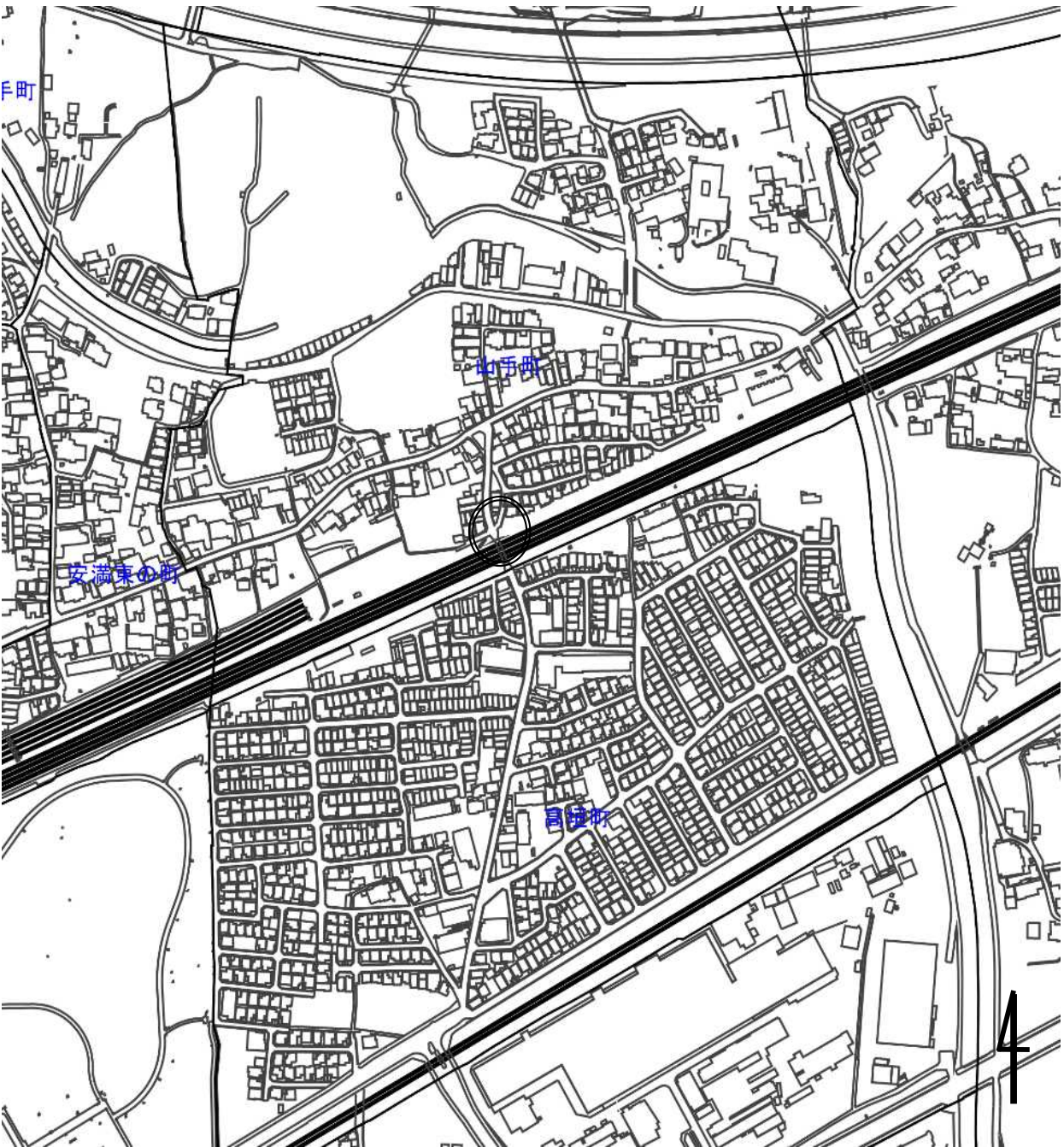
施設名	芝生吹上人孔
所在地	高槻市芝生町四丁目 地内
	
備考	

施設名	新川分岐人孔(新川)
所在地	高槻市中川町 地内
	
備考	

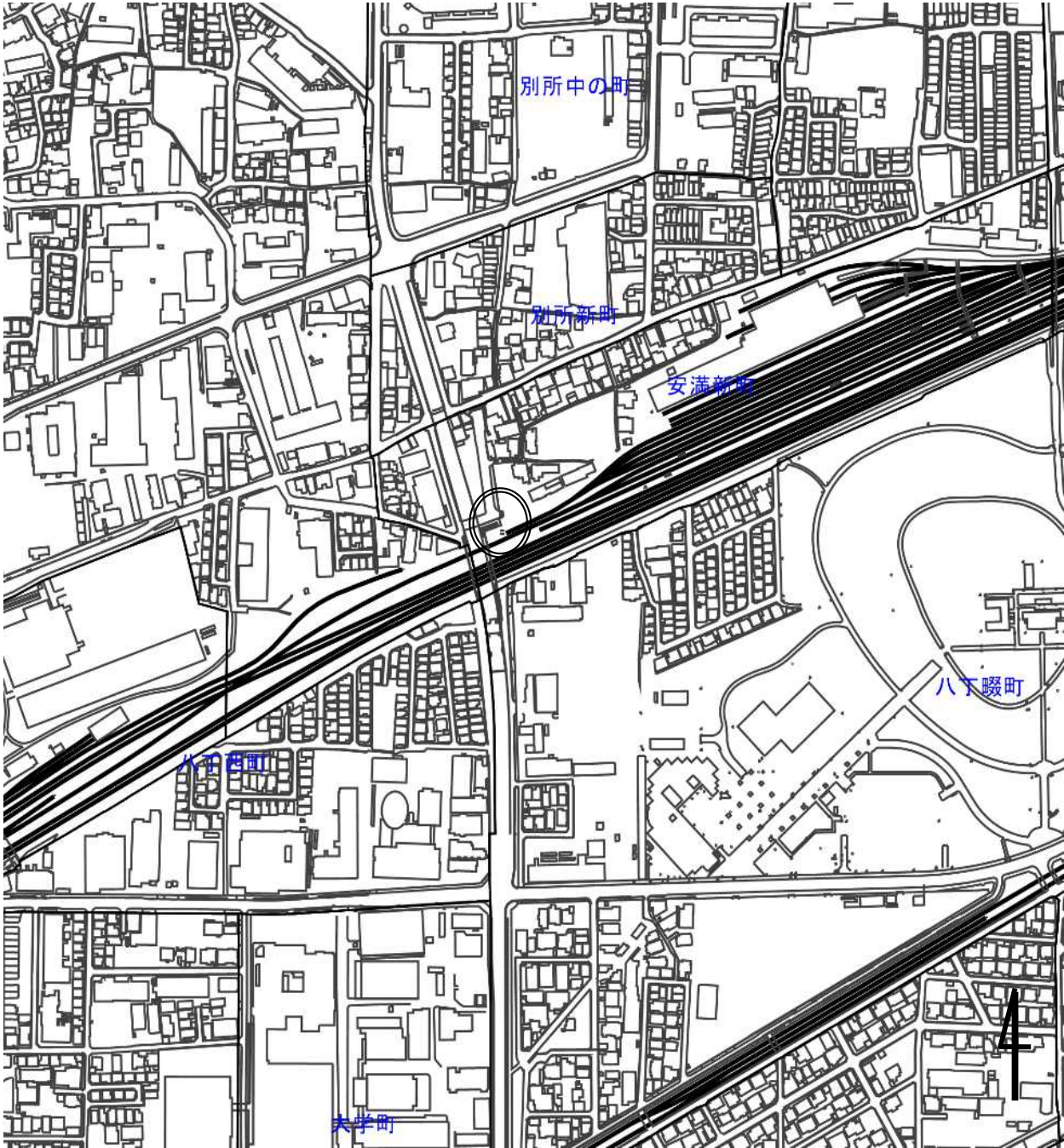


施設名	No. 1山手町一丁目取口(高垣水路)
所在地	高槻市山手町一丁目 地内
	
備考	

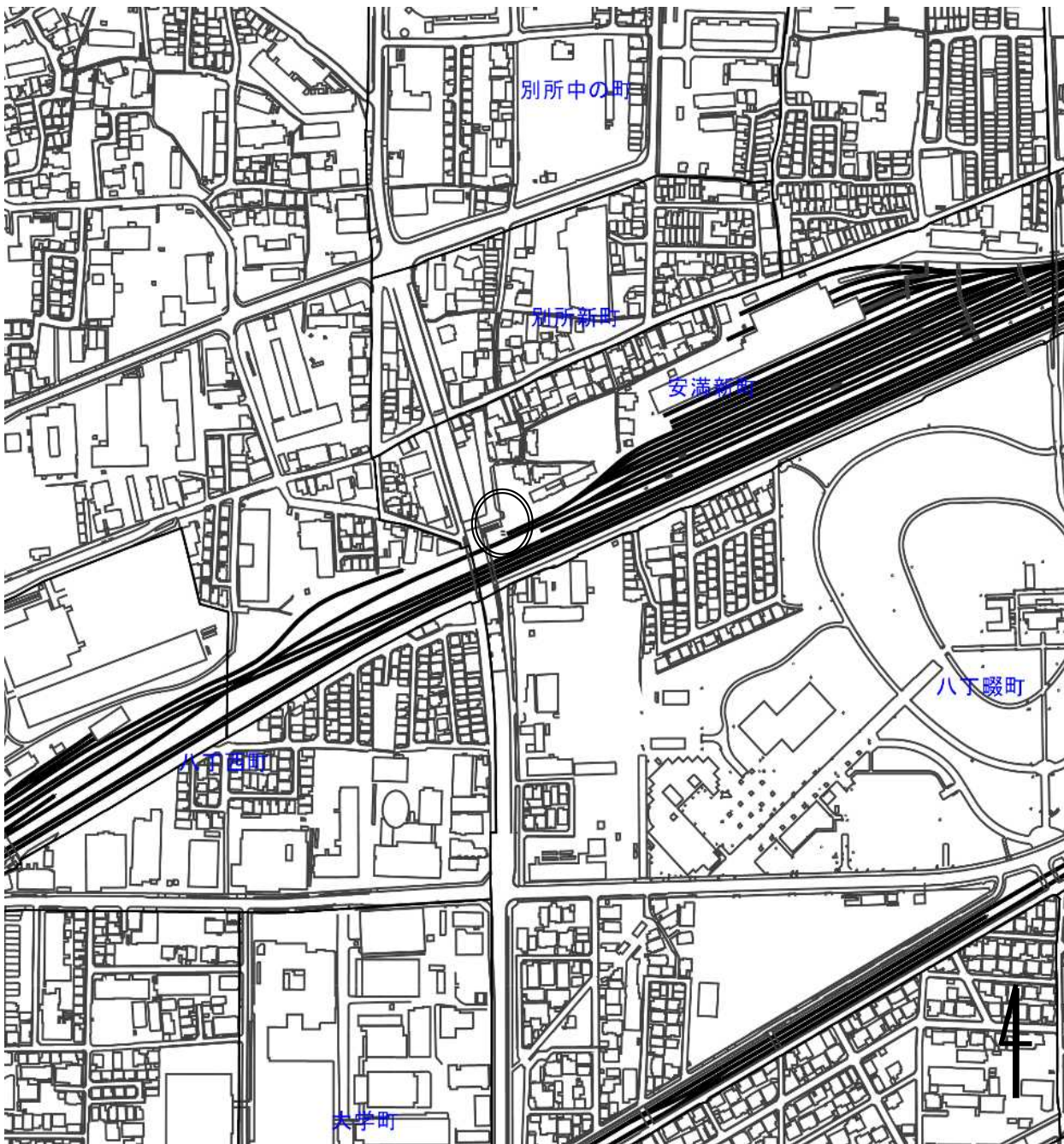


施設名	No. 2山手町一丁目取口(高垣水路)
所在地	高槻市山手町一丁目 地内
	
備考	

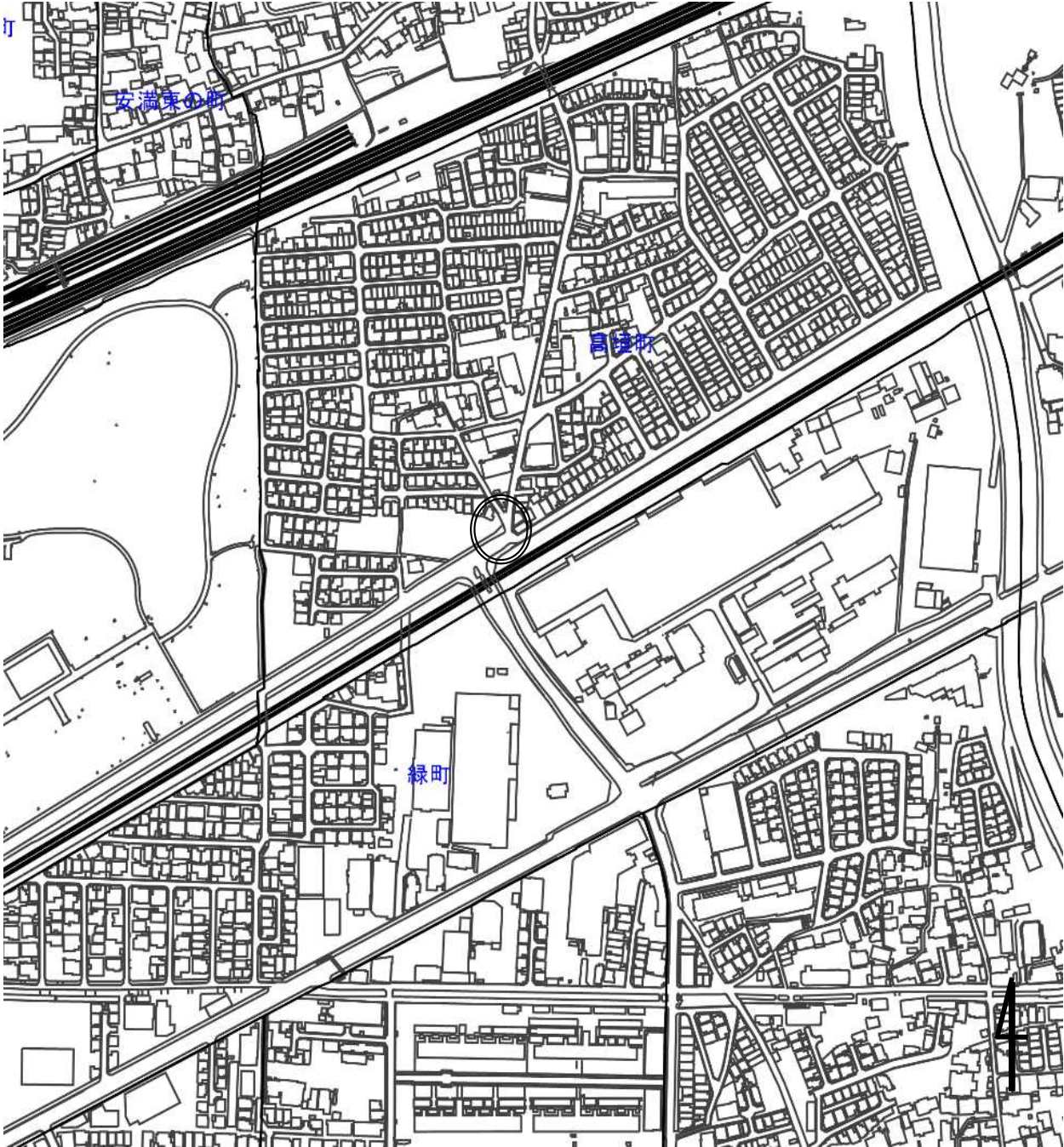


施設名	No. 1 安満新町取口(安満水路)
所在地	高槻市安満新町 地内
	
備考	

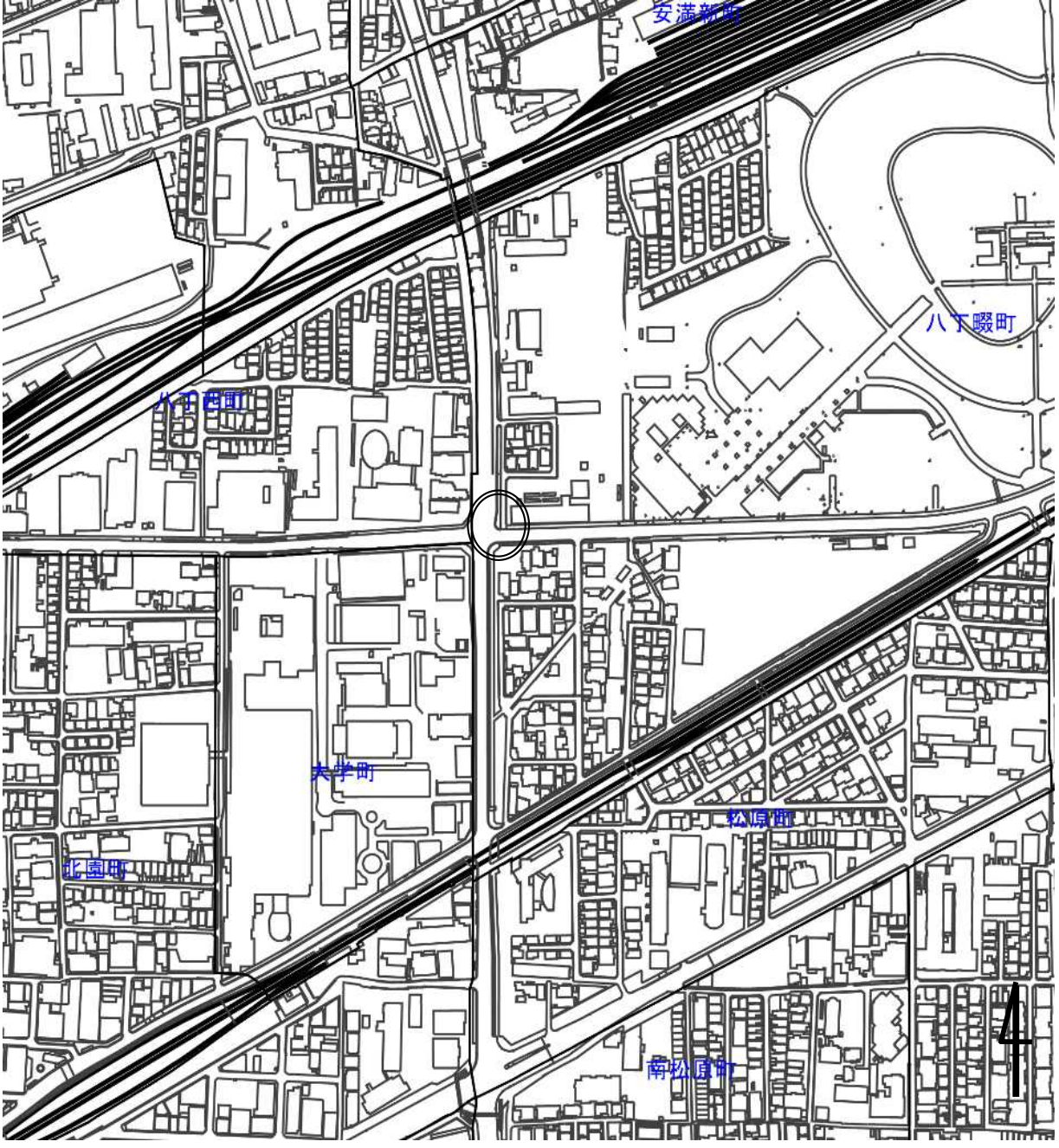


施設名	No. 2安満新町取口(安満水路)
所在地	高槻市安満新町 地内
	
備考	

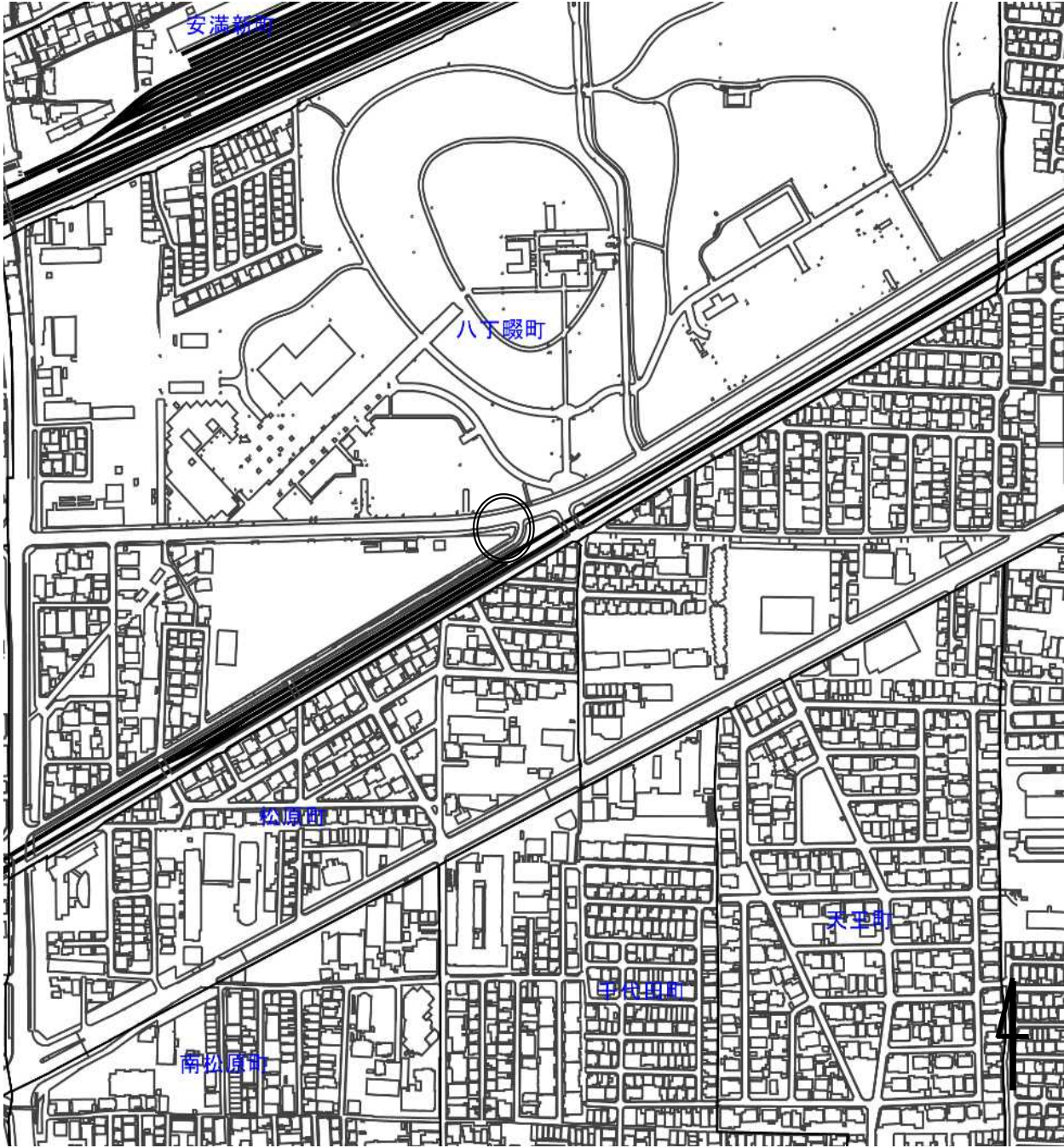


施設名	高垣町取口(高垣水路)
所在地	高槻市高垣町 地内
	
備考	

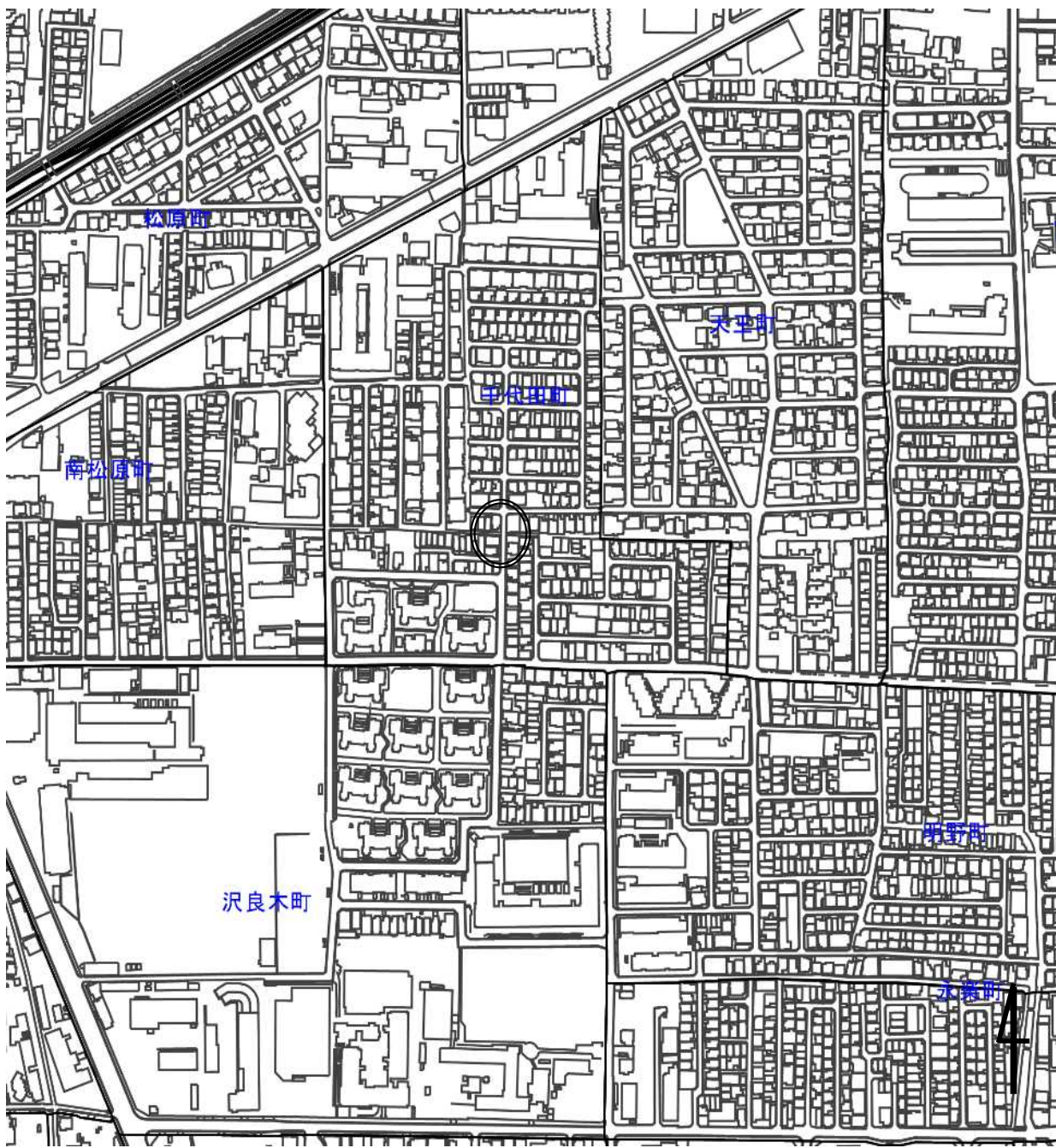


施設名	No. 1八丁畷町取口(安満水路)
所在地	高槻市八丁畷町 地内
	
備考	

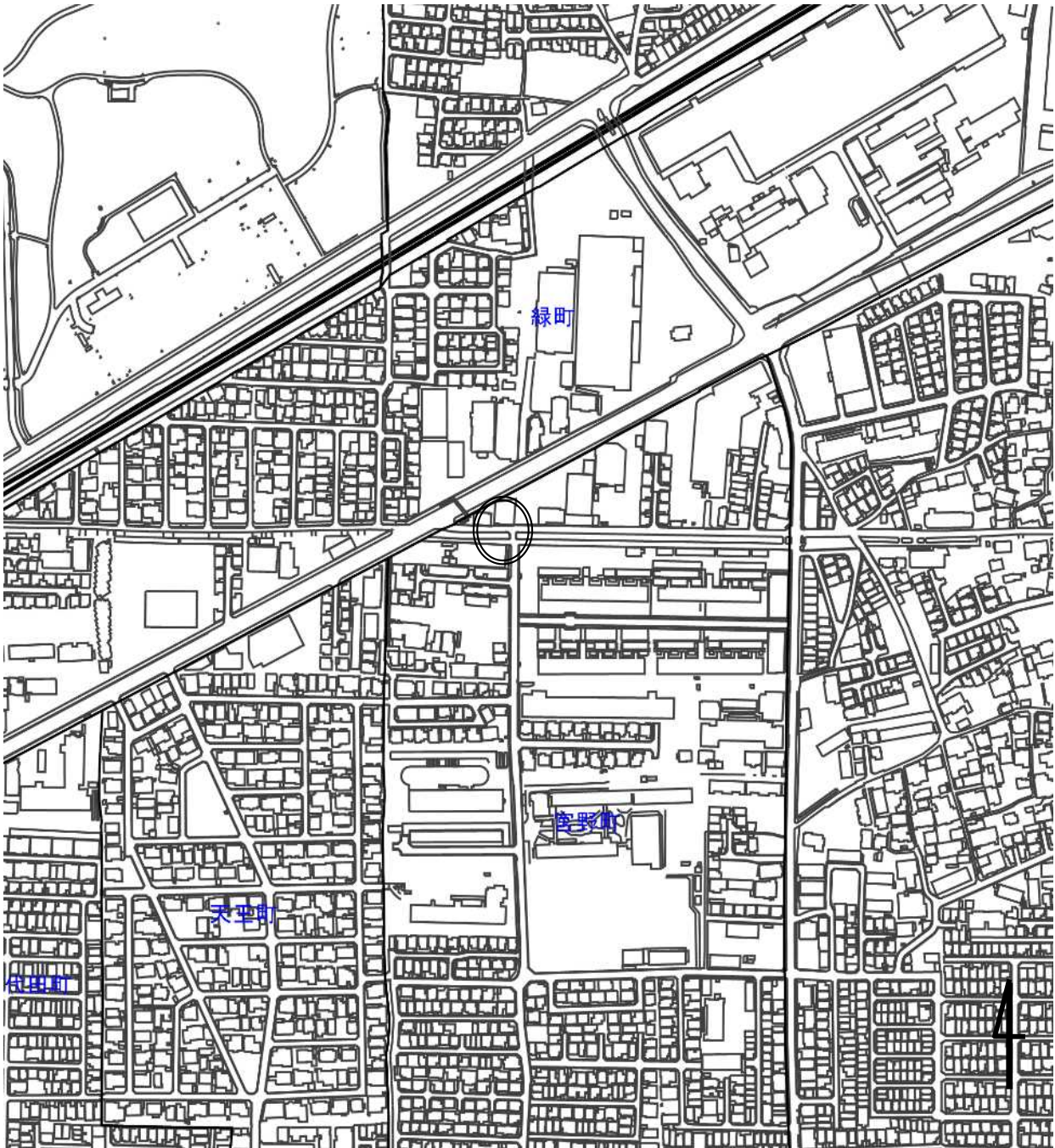


施設名	No. 2八丁畷町取口(安満水路)
所在地	高槻市八丁畷町 地内
	
備考	

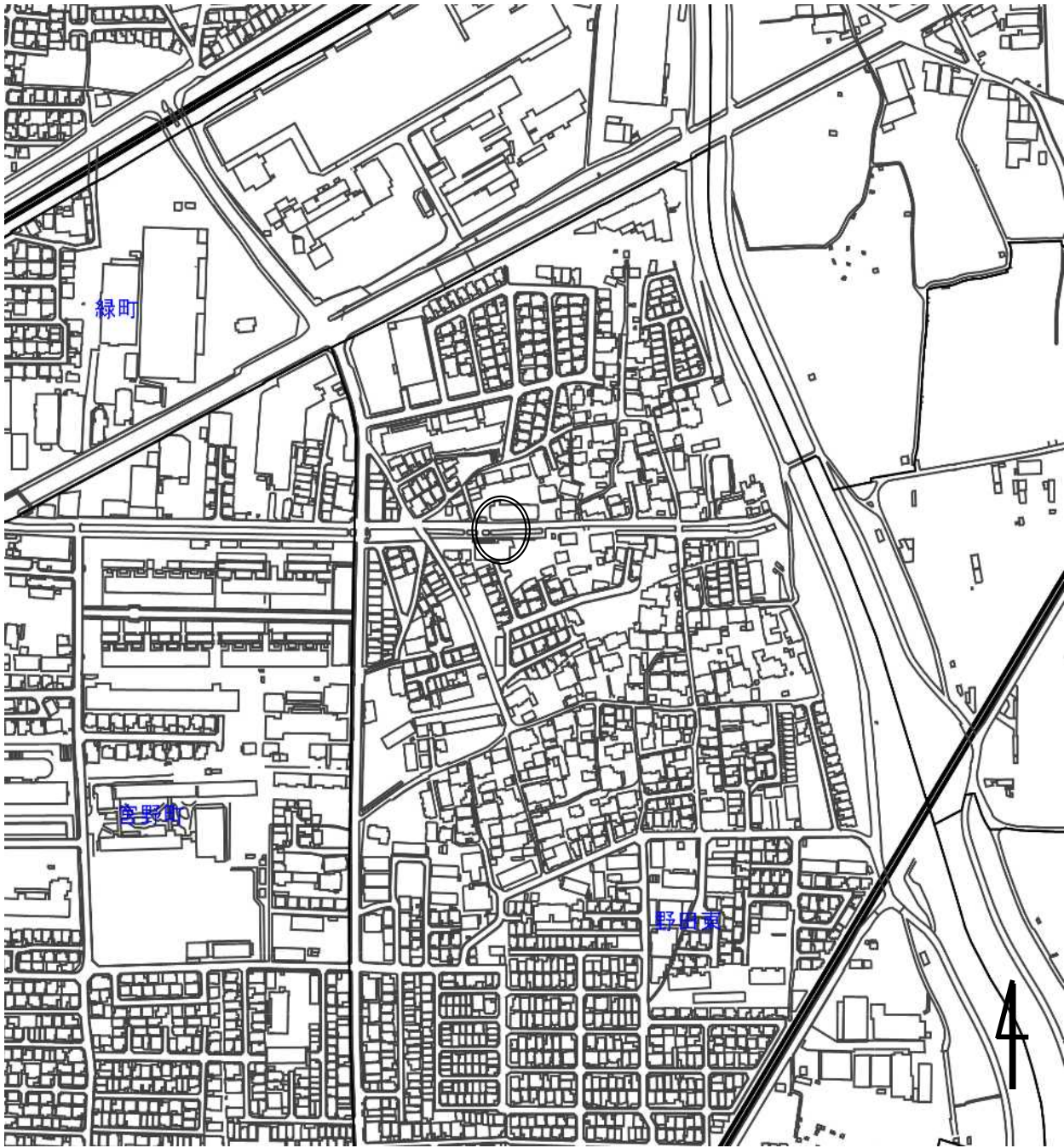


施設名	千代田町取口
所在地	高槻市千代田町 地内
	
備考	

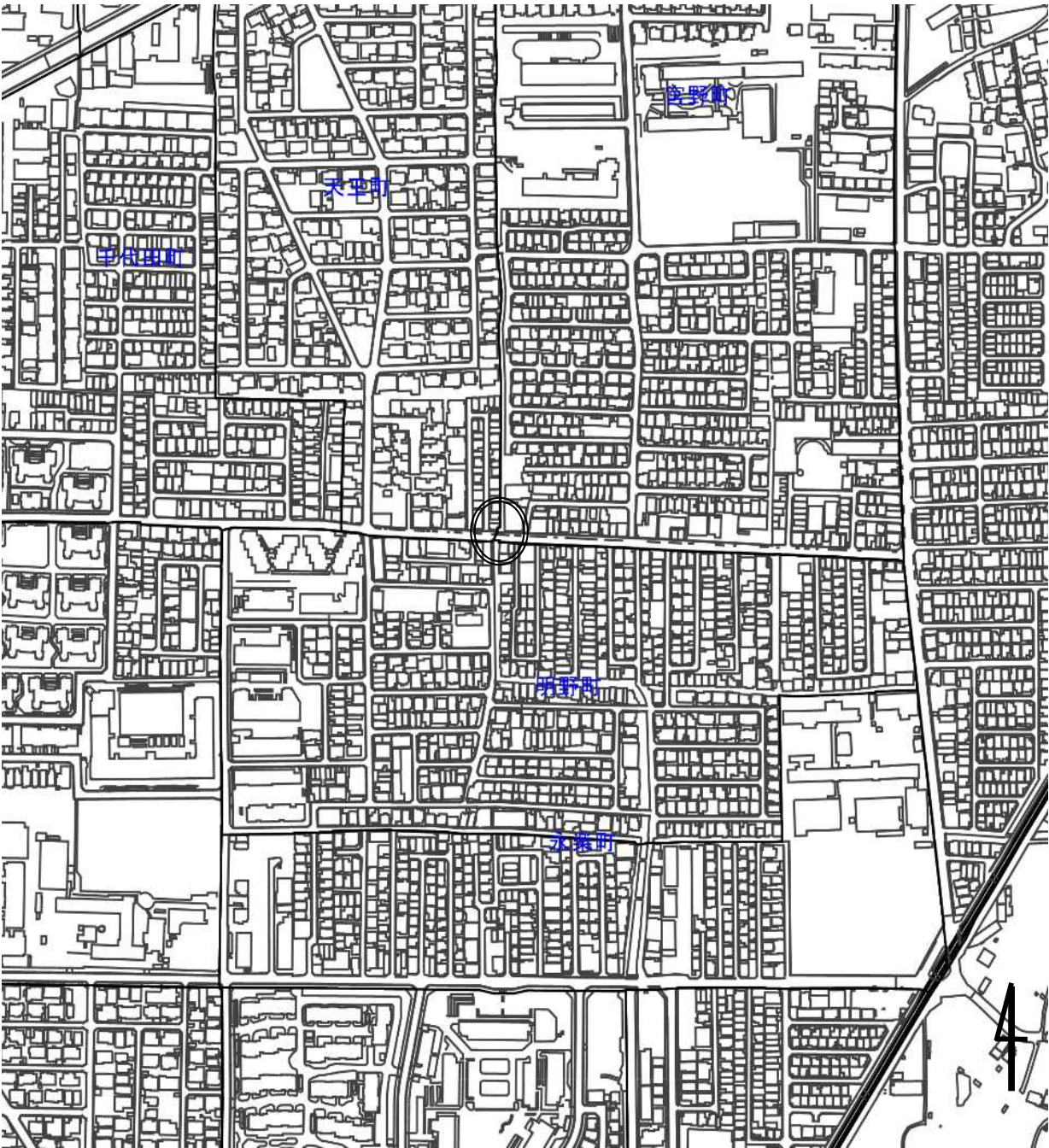


施設名	宮野町取口(野田水路)
所在地	高槻市宮野町 地内
	
備考	

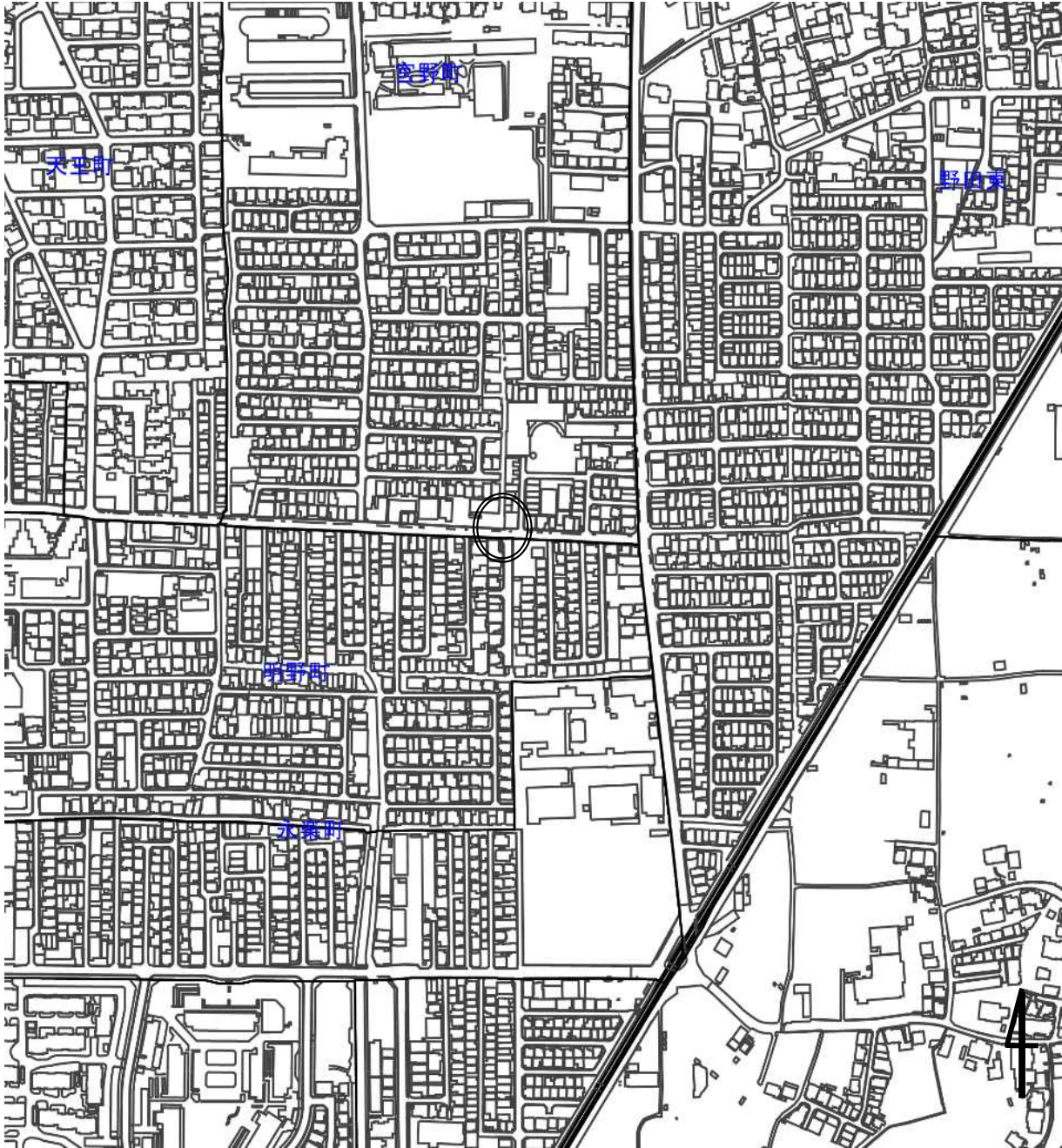


施設名	野田一丁目取口(野田水路)
所在地	高槻市野田一丁目 地内
	
備考	

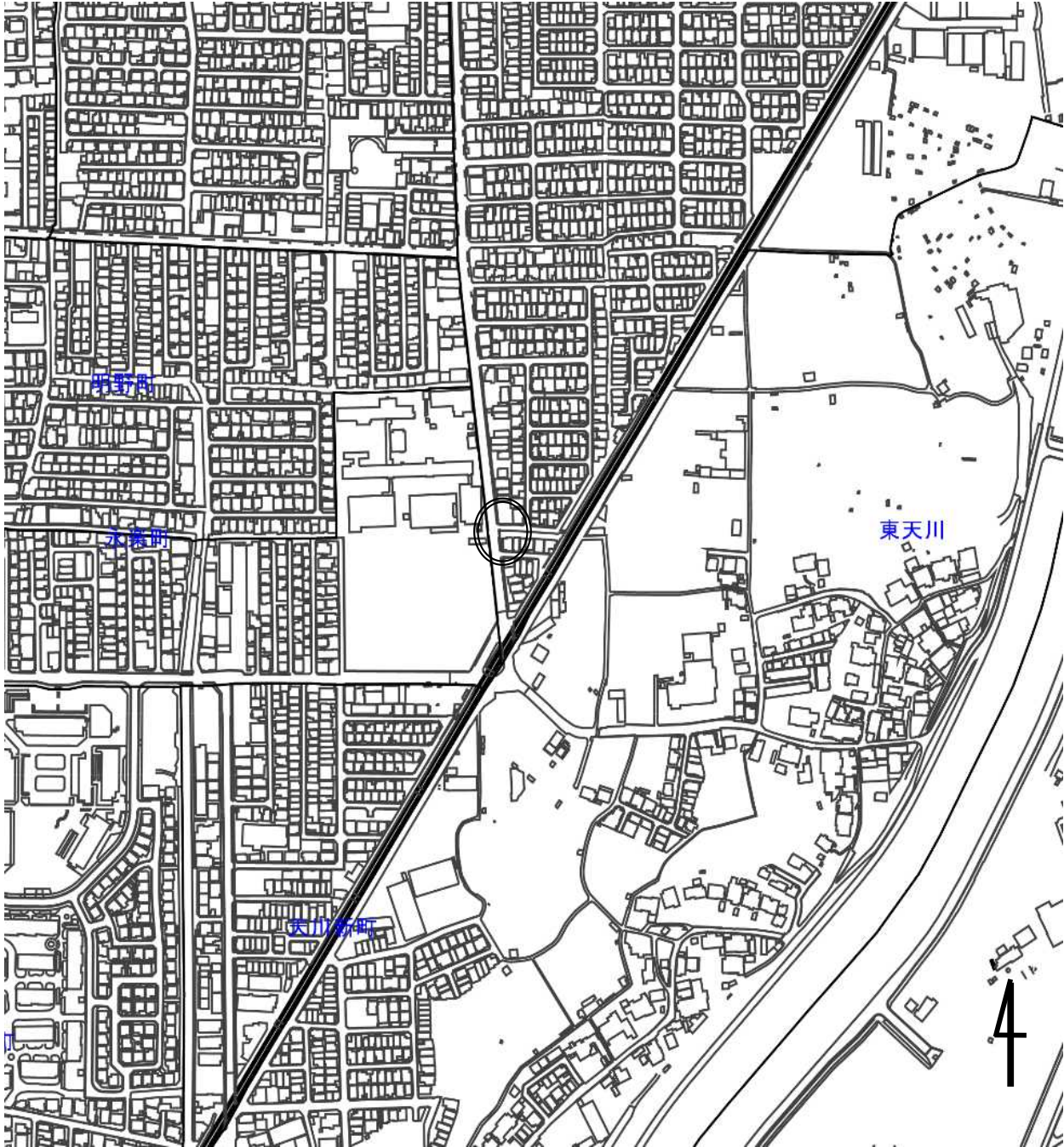


施設名	天王町取口(北大冠水路)
所在地	高槻市天王町 地内
	
備考	

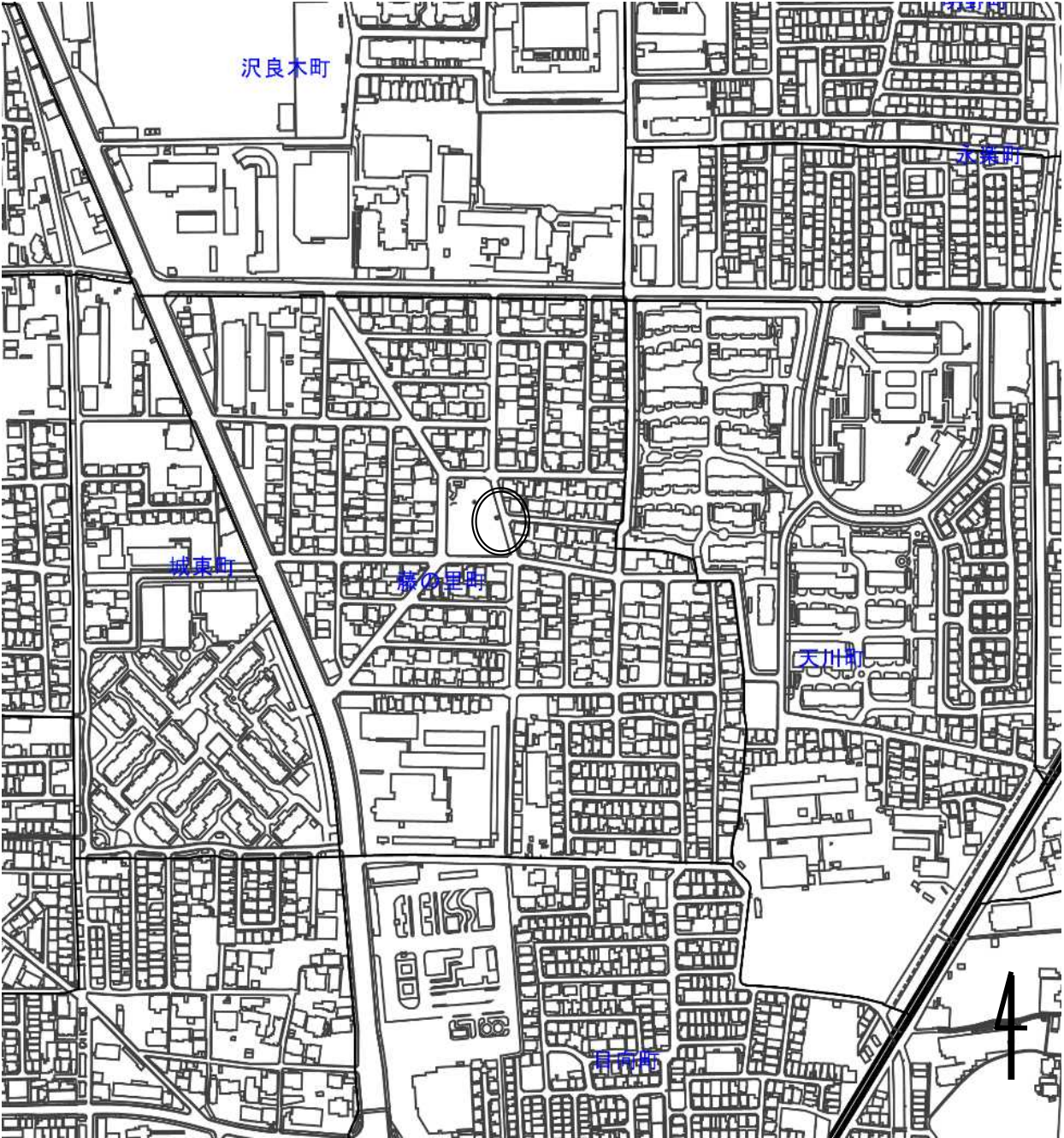


施設名	明野町取口(宮野町水路)
所在地	高槻市明野町 地内
	
備考	

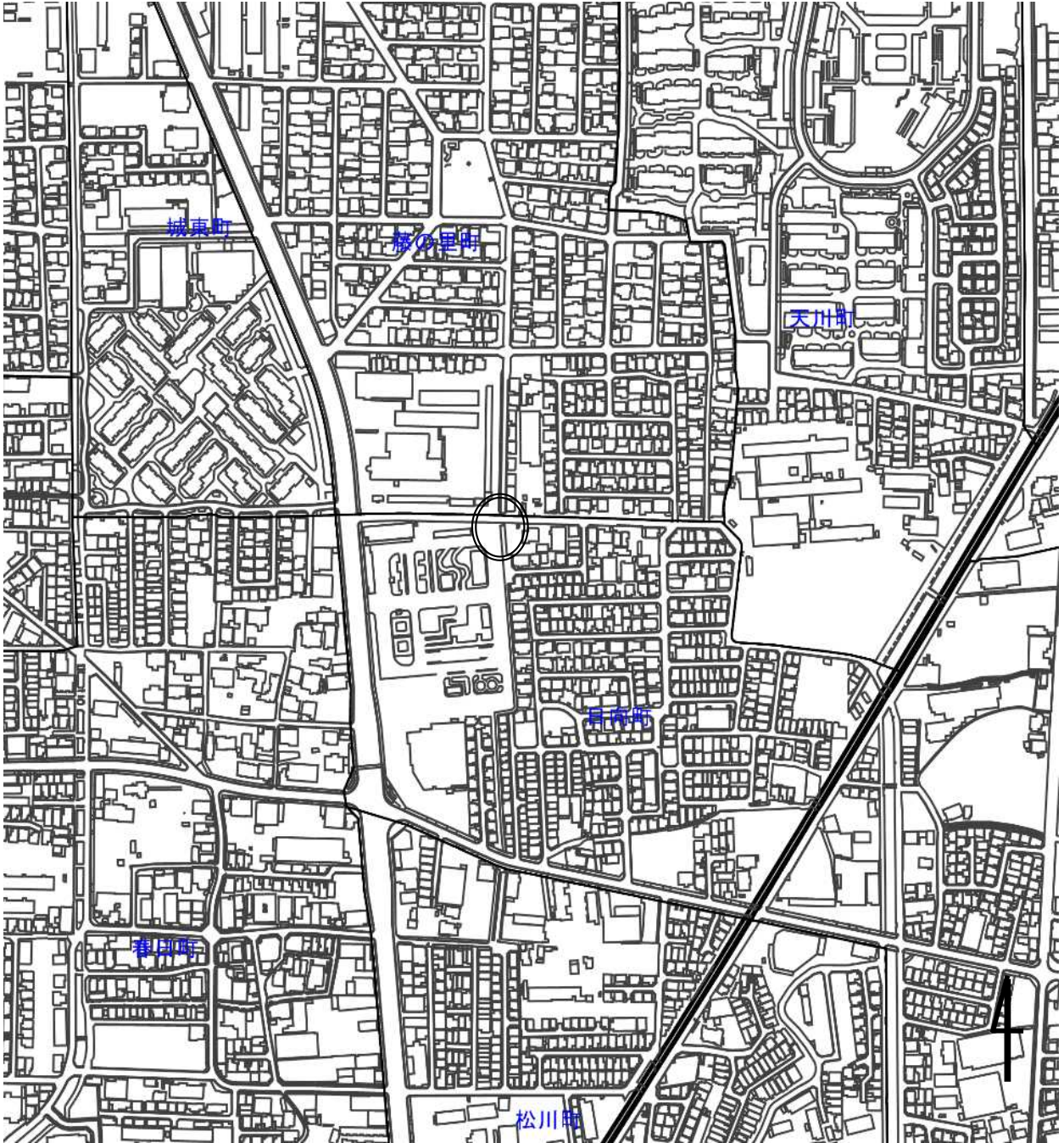


施設名	野田三丁目取口(日向町支線水路)
所在地	高槻市野田三丁目 地内
	
備考	

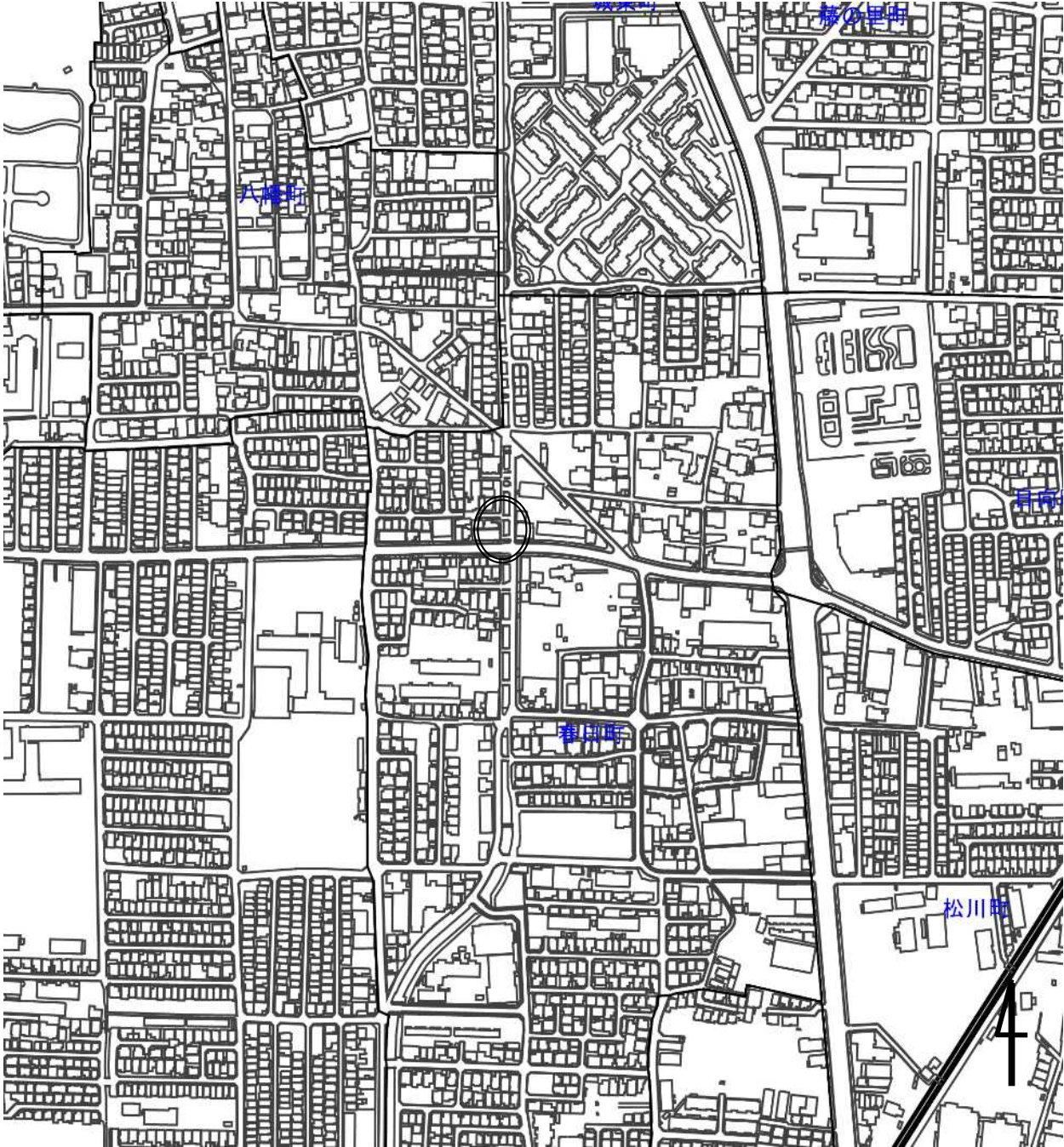


施設名	藤の里町取口(日向町水路)
所在地	高槻市藤の里町 地内
	
備考	

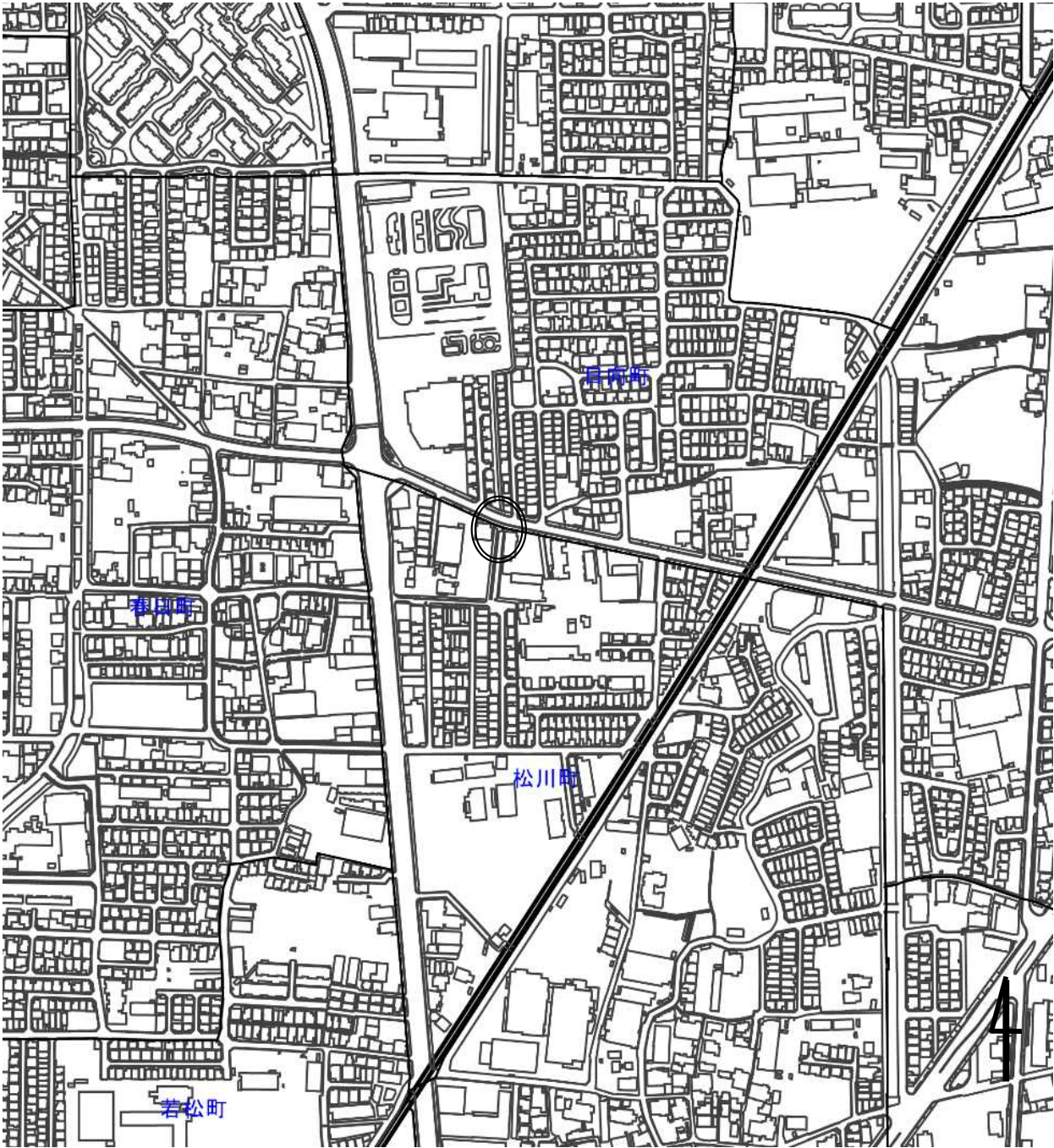


施設名	日向町取口(日向町水路)
所在地	高槻市日向町 地内
	
備考	

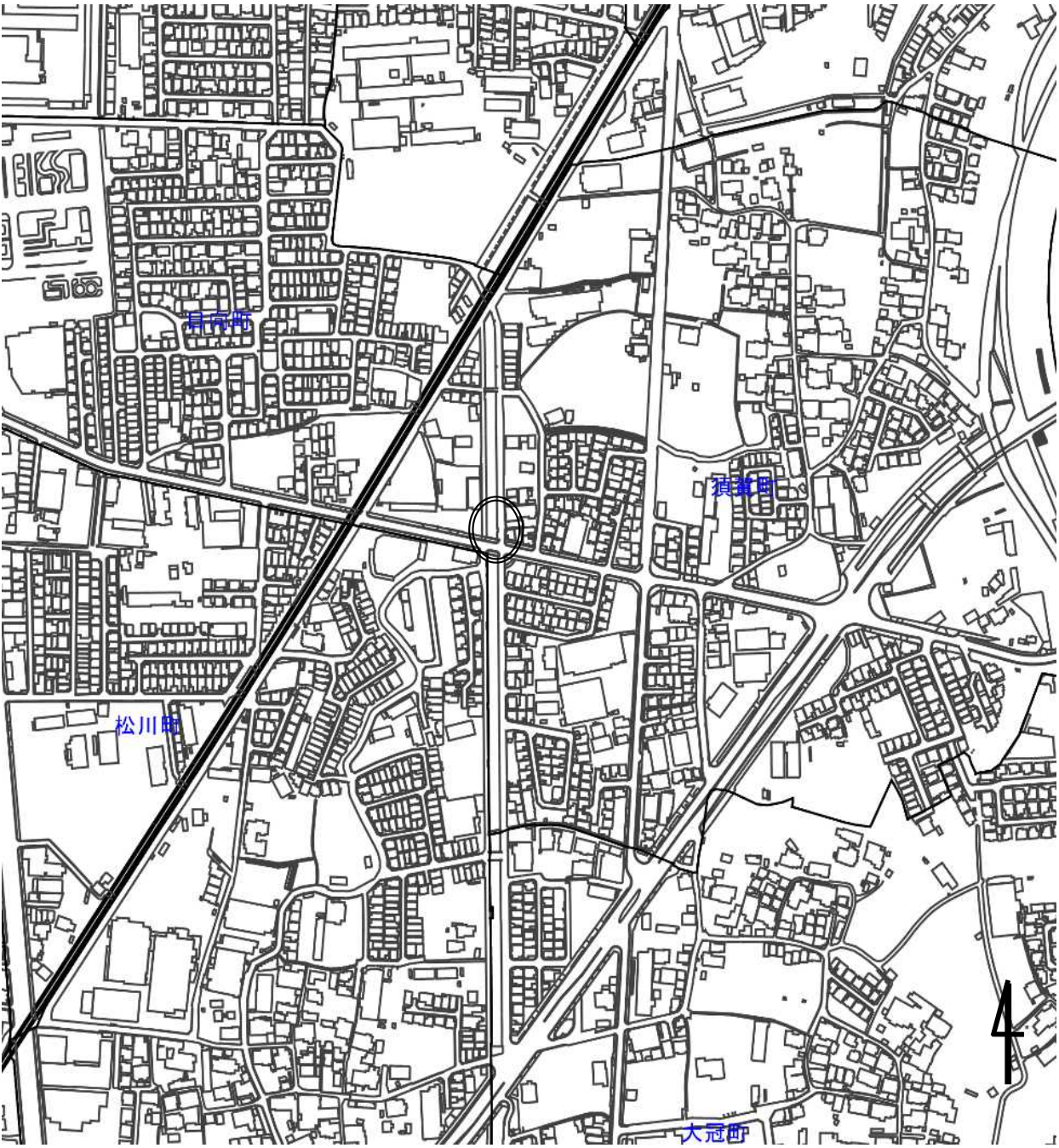


施設名	春日町取口(東部排水路)
所在地	高槻市春日町 地内
	
備考	

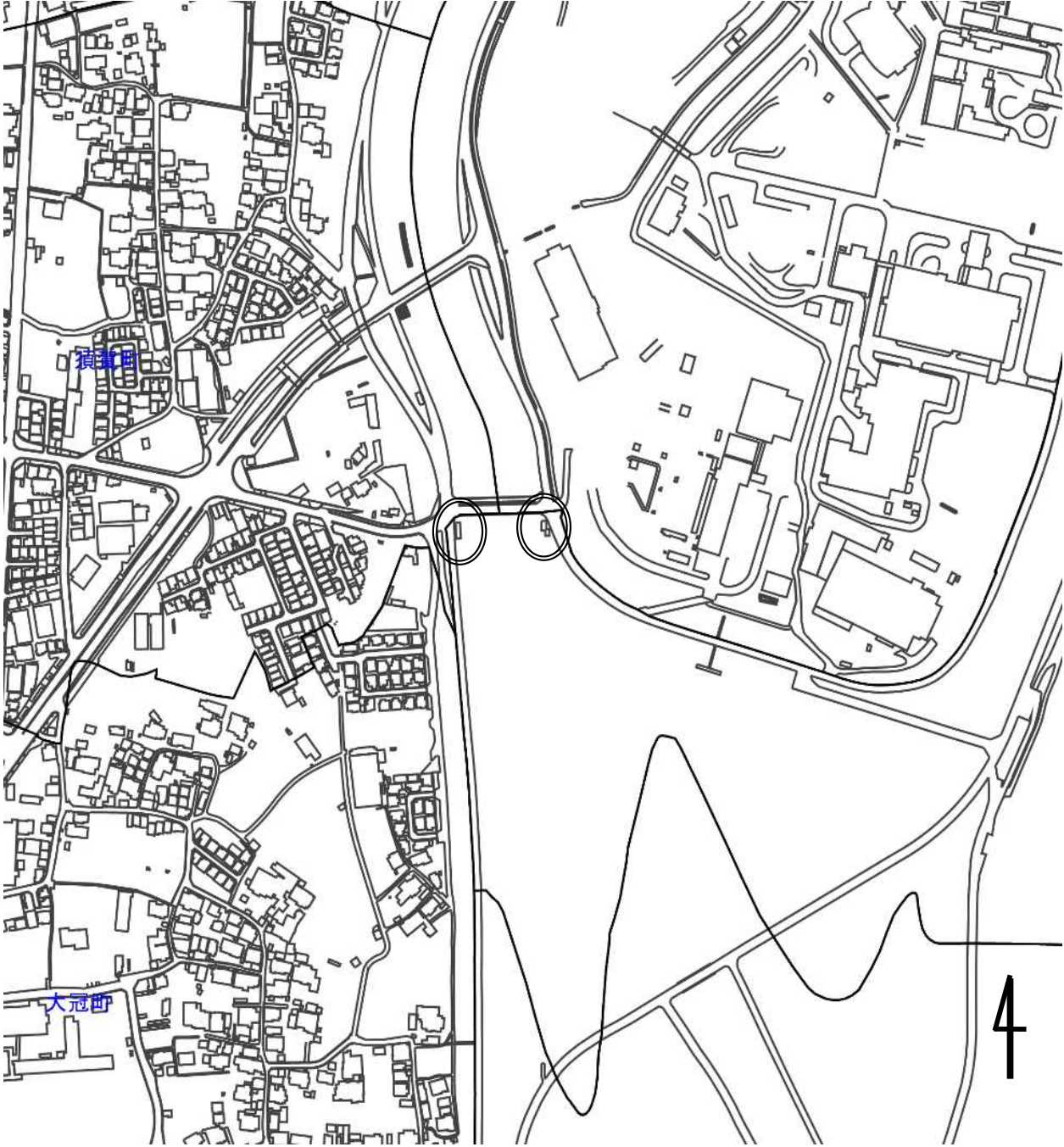



施設名	松川町取口(日向町水路)
所在地	高槻市松川町 地内
	
備考	



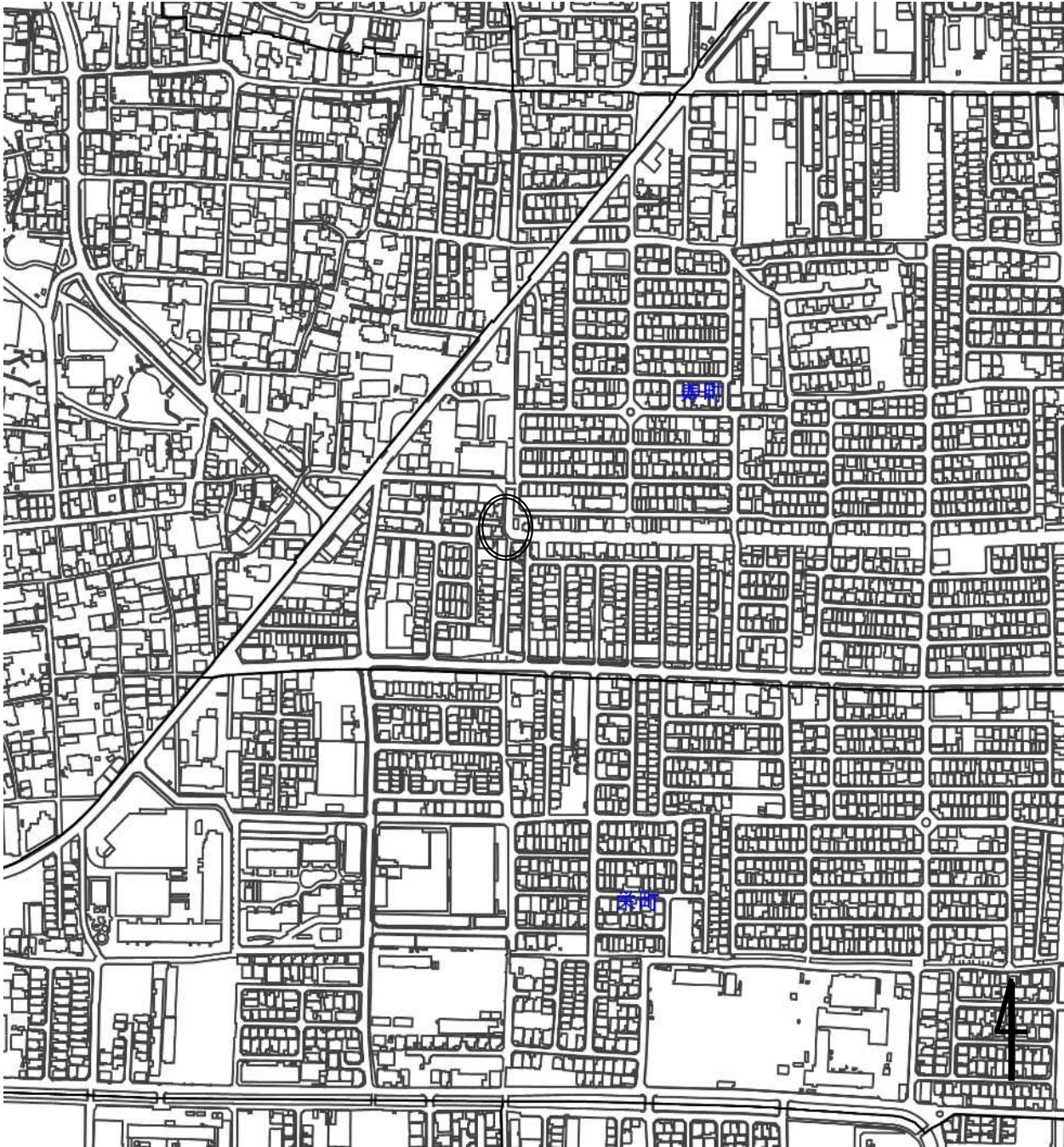
施設名	須賀町取口(北大冠水路)
所在地	高槻市須賀町 地内
	
備考	



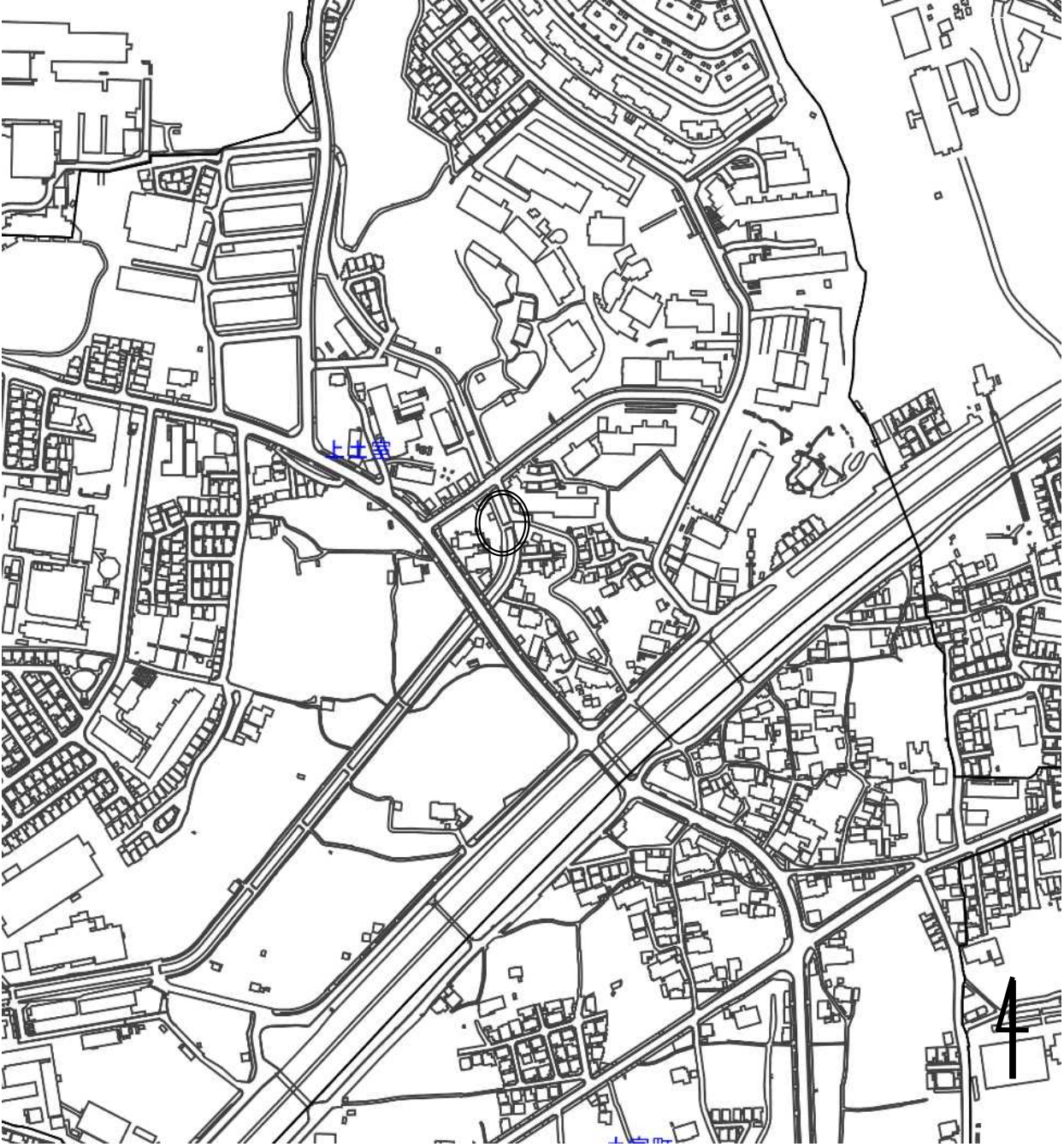
施設名	檜尾川暗渠ゲート
所在地	高槻市須賀町～前島四演習橋下流側
	
備考	

施設名	宮田町(五者井路)(水位計)
所在地	高槻市宮田町一丁目 地内
	
備考	

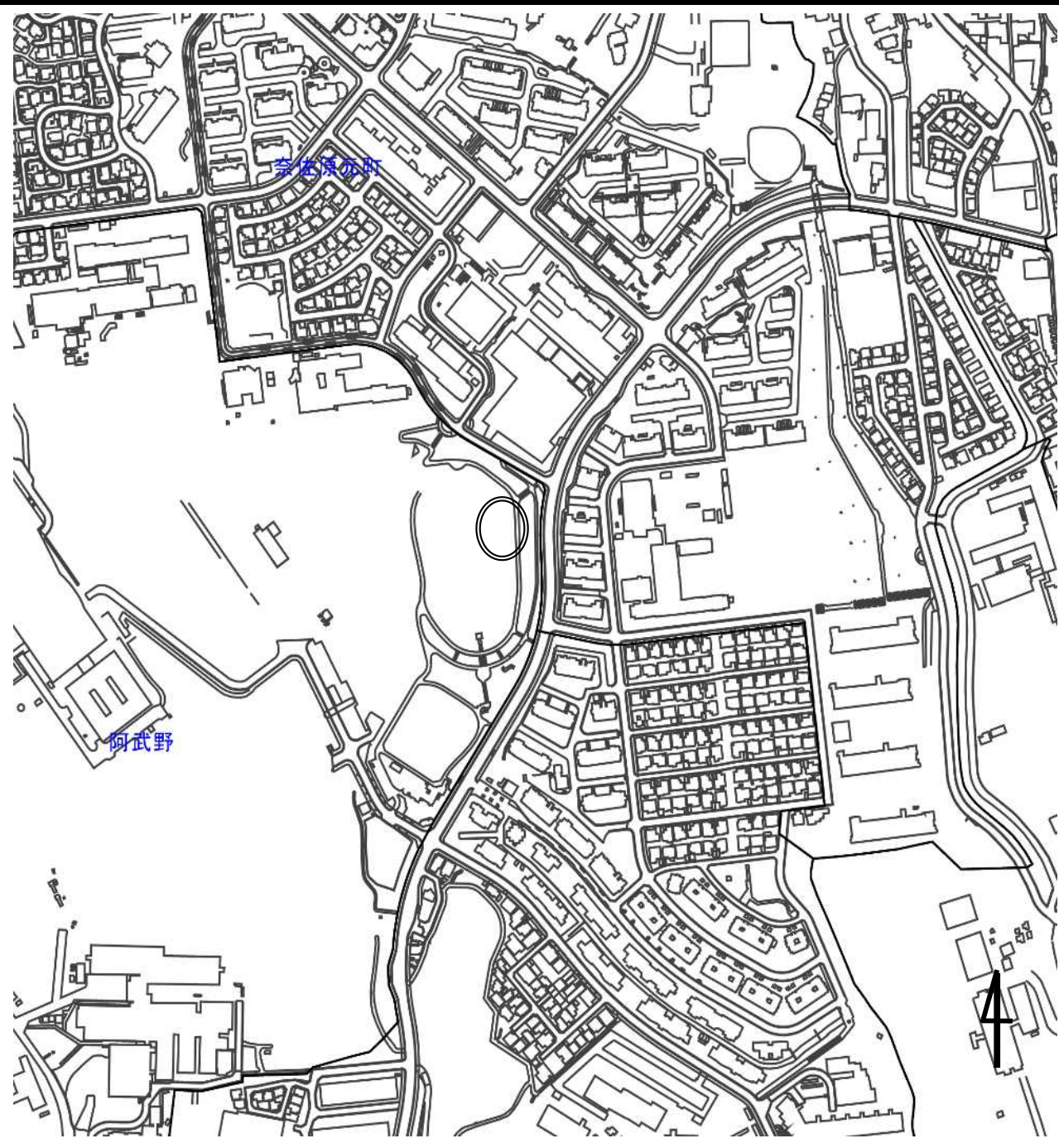


施設名	寿町(日野川)(水位計)
所在地	高槻市寿町一丁目 地内
	
備考	

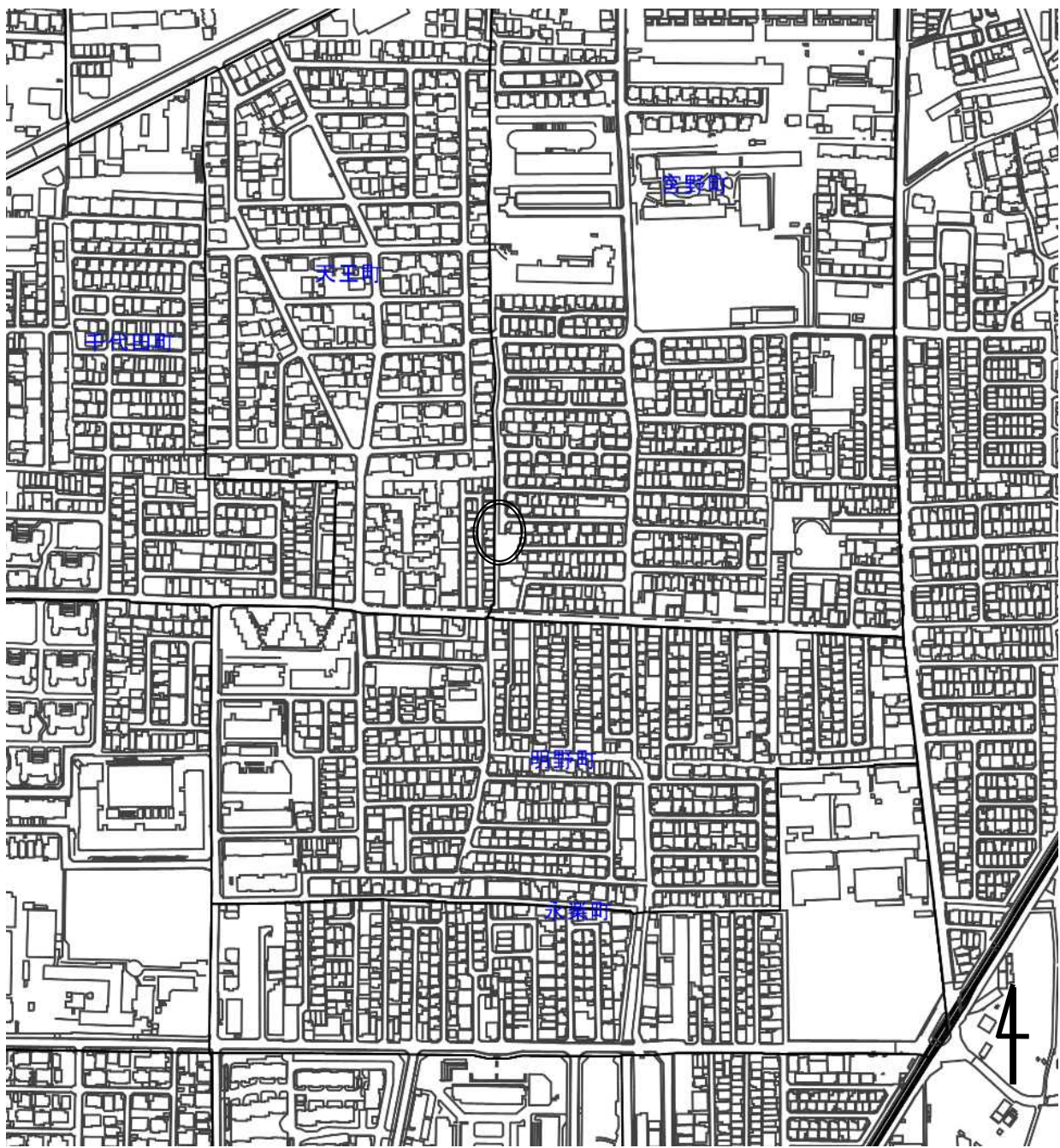


施設名	上土室(土室川分水路)(水位計)
所在地	高槻市上土室一丁目 地内
	
備考	

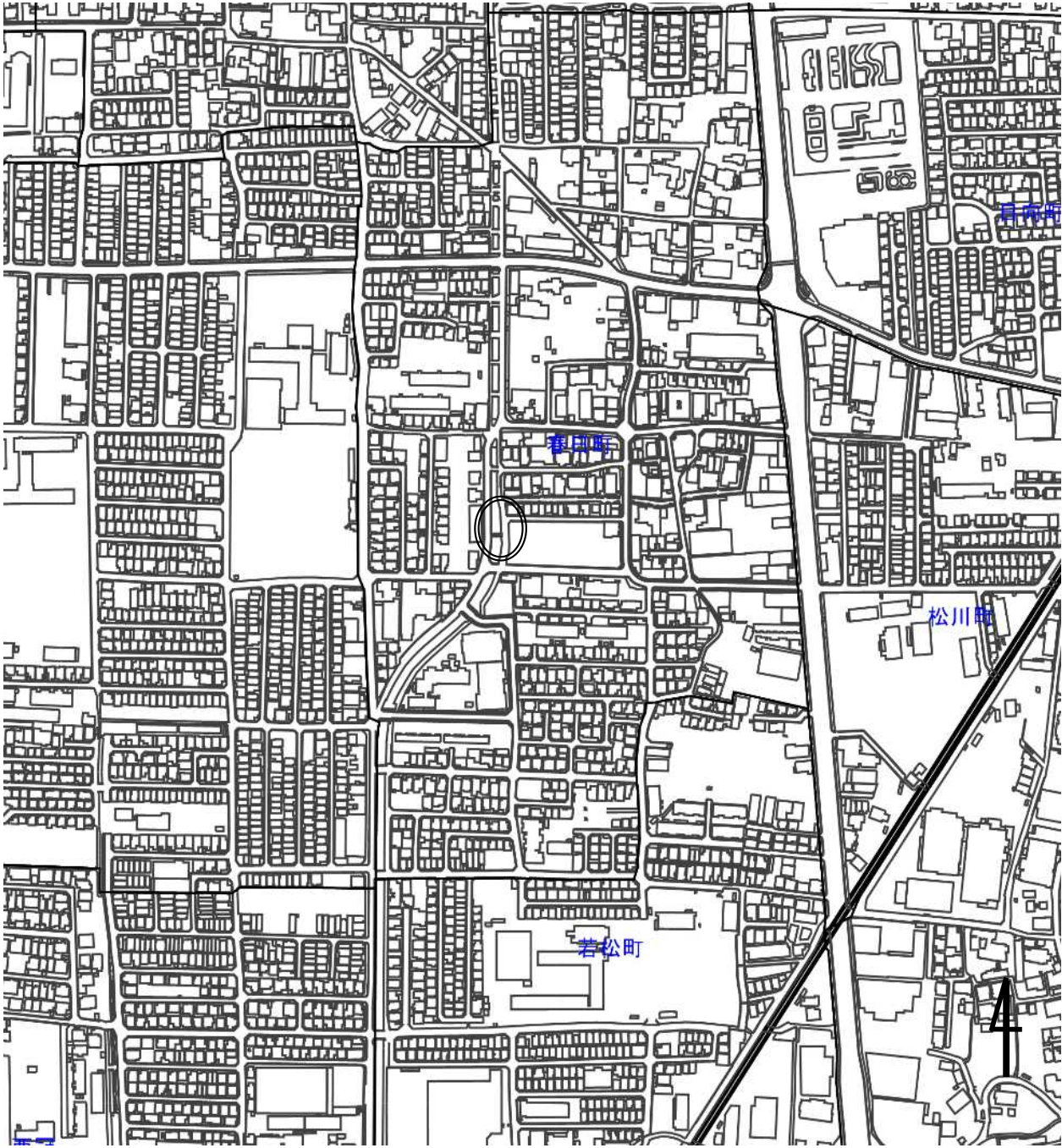


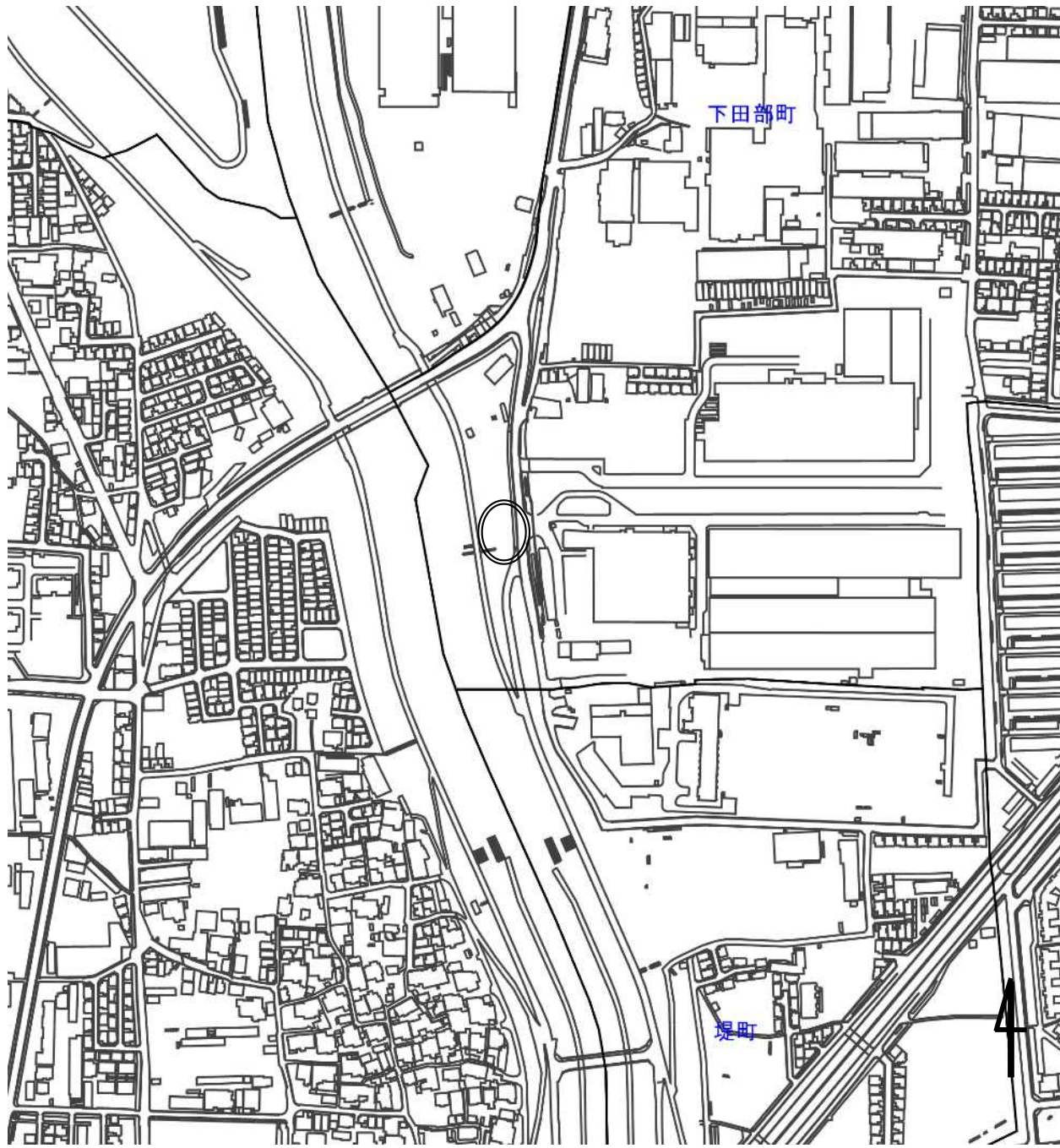
施設名	上の池公園(水位計)
所在地	高槻市阿武野二丁目 地内
	
備考	



施設名	宮野町(北大冠水路)(水位計)
所在地	高槻市宮野町 地内
	
備考	

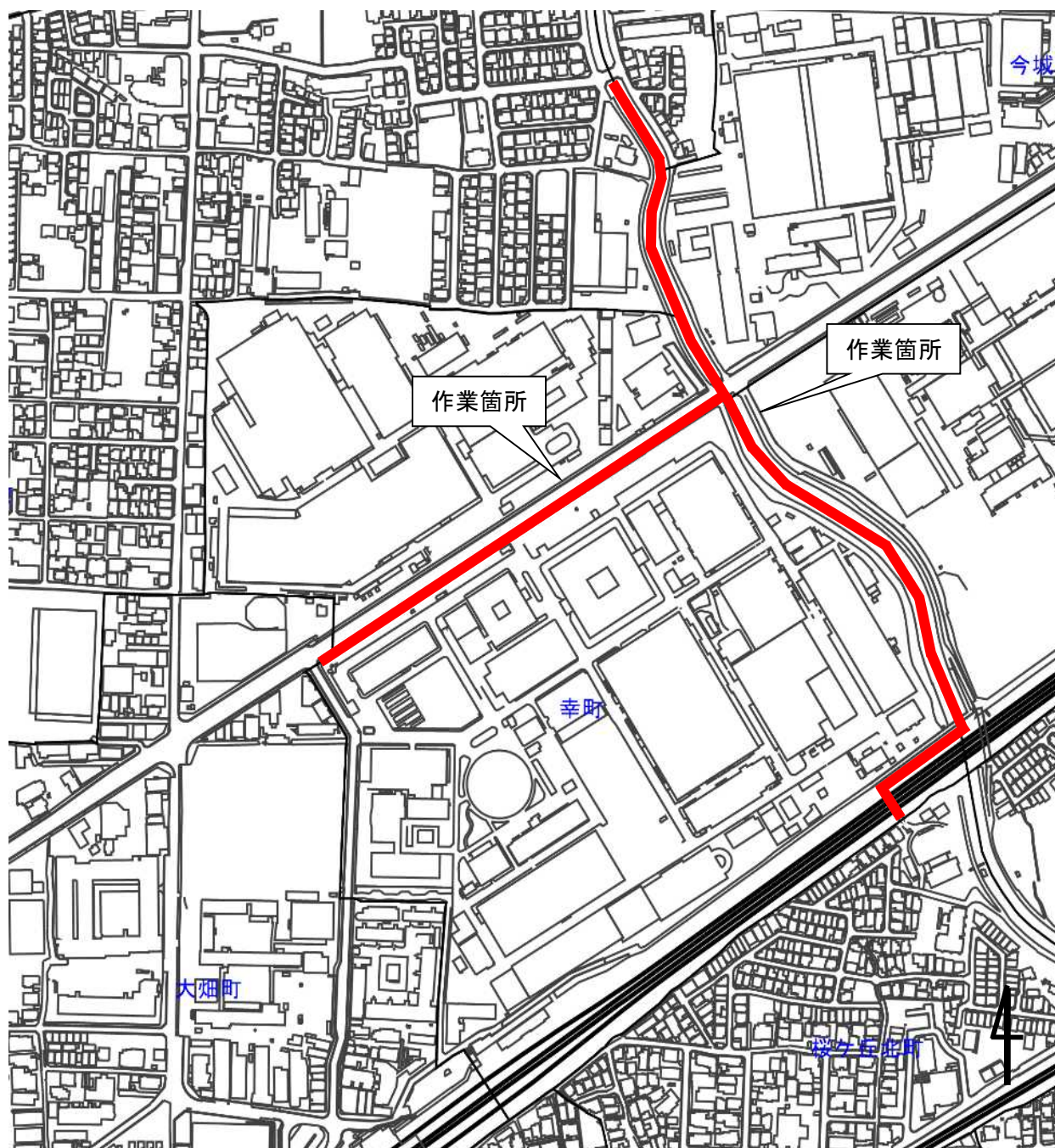


施設名	春日町(東部排水路)(水位計)
所在地	高槻市春日町 地内
	
備考	

施設名	二つ樋取口(新川)(水位計)
所在地	高槻市下田部町二丁目 地内
	
備考	



施設名	日野川雨水ポンプ場(水路)
所在地	ポンプ場～国道171号まで





備考



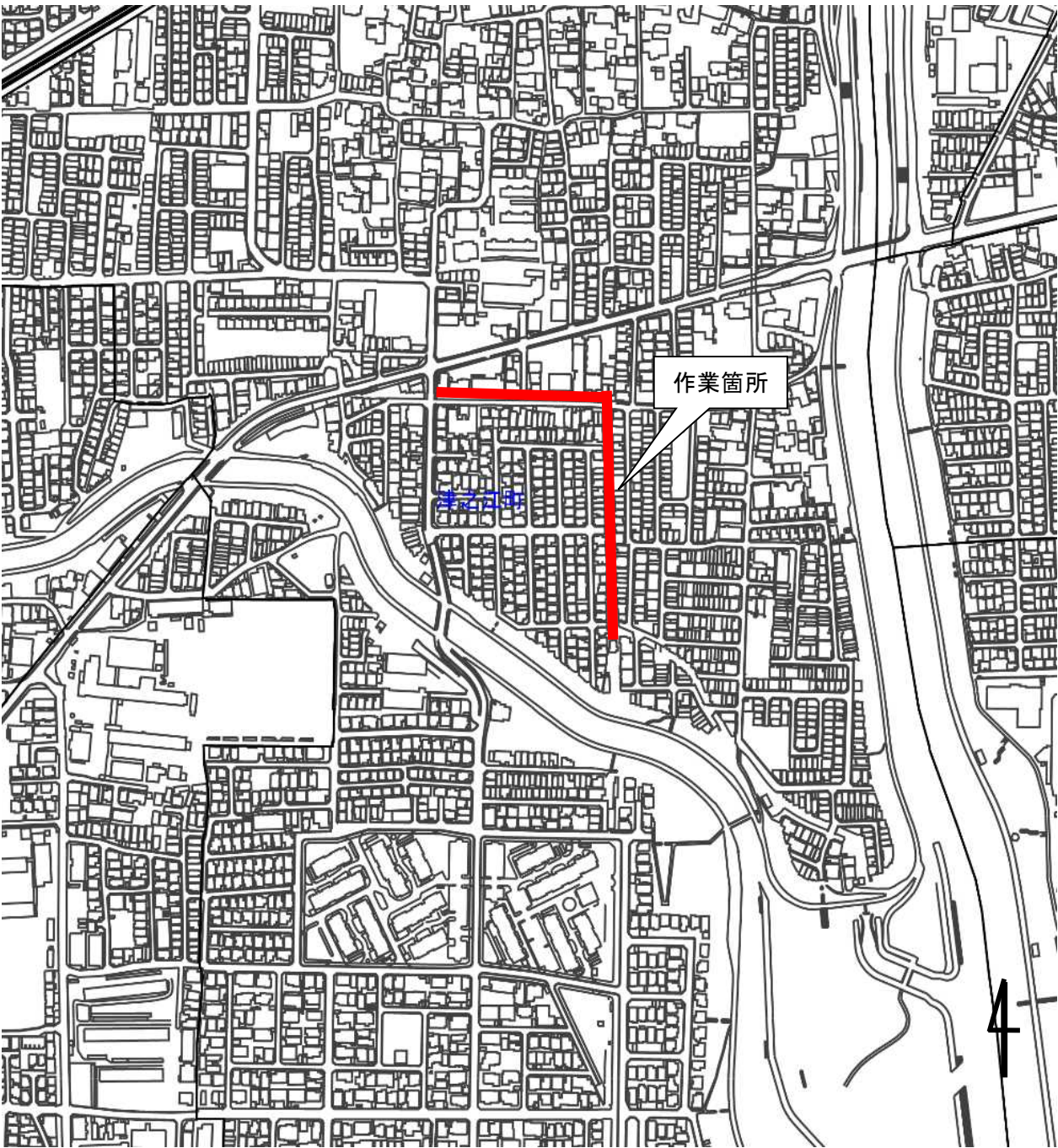


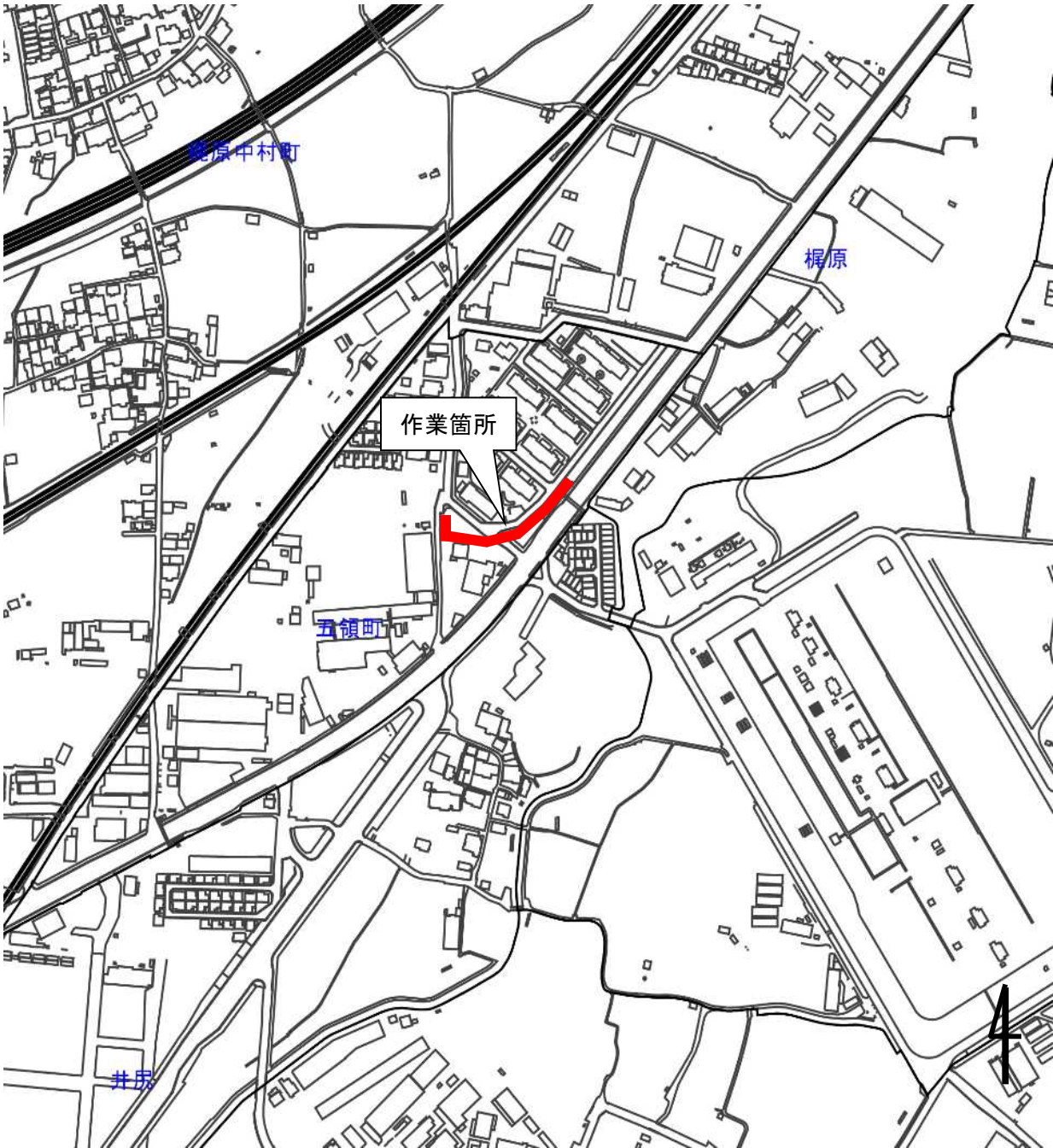


施設名	五者井路除塵機(五者井路)(水路)
所在地	五者井路スクリーン～上流
	
備考	

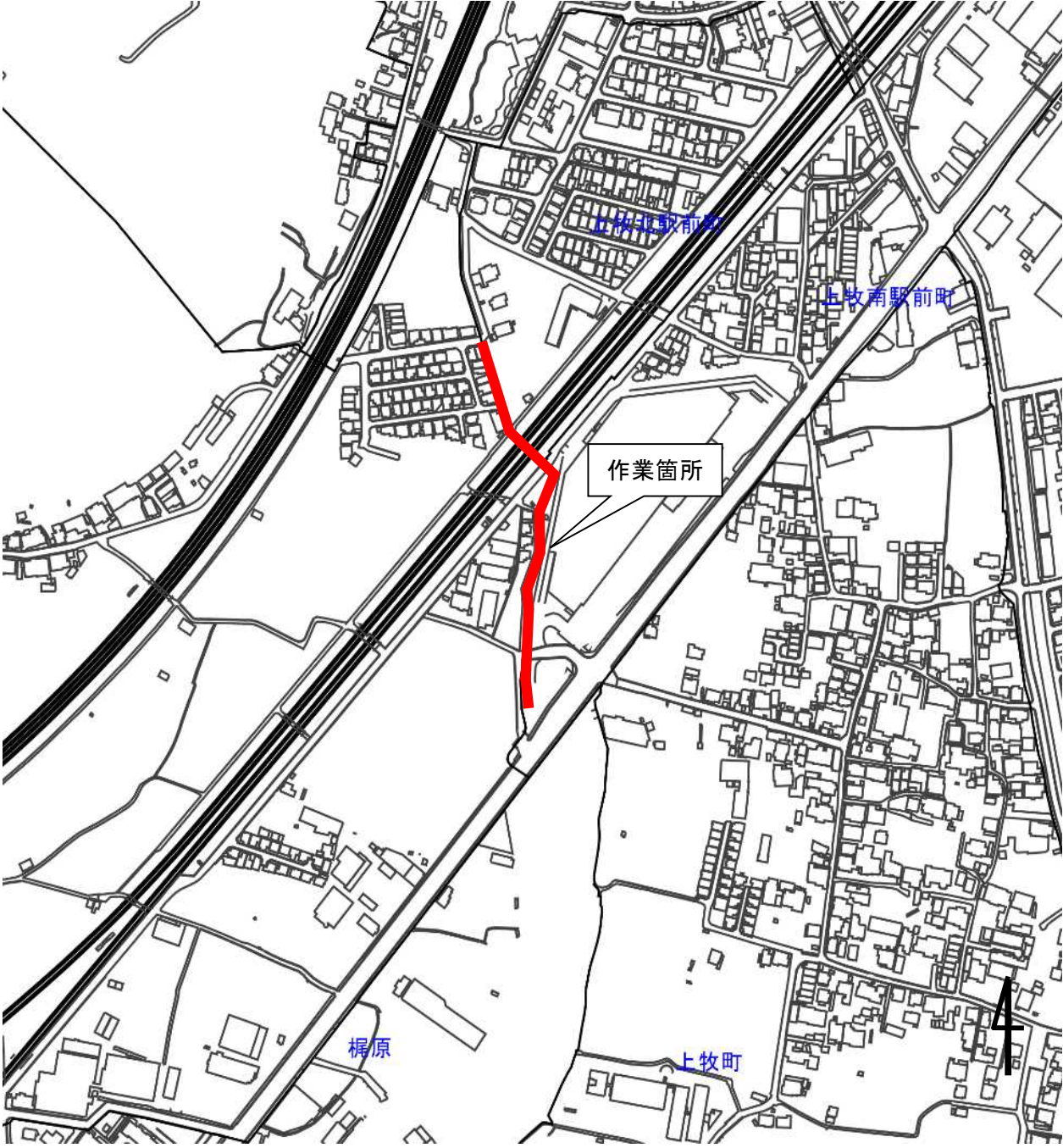
施設名	土室川除塵機(土室川)(水路)
所在地	土室川スクリーン～上流
	
備考	

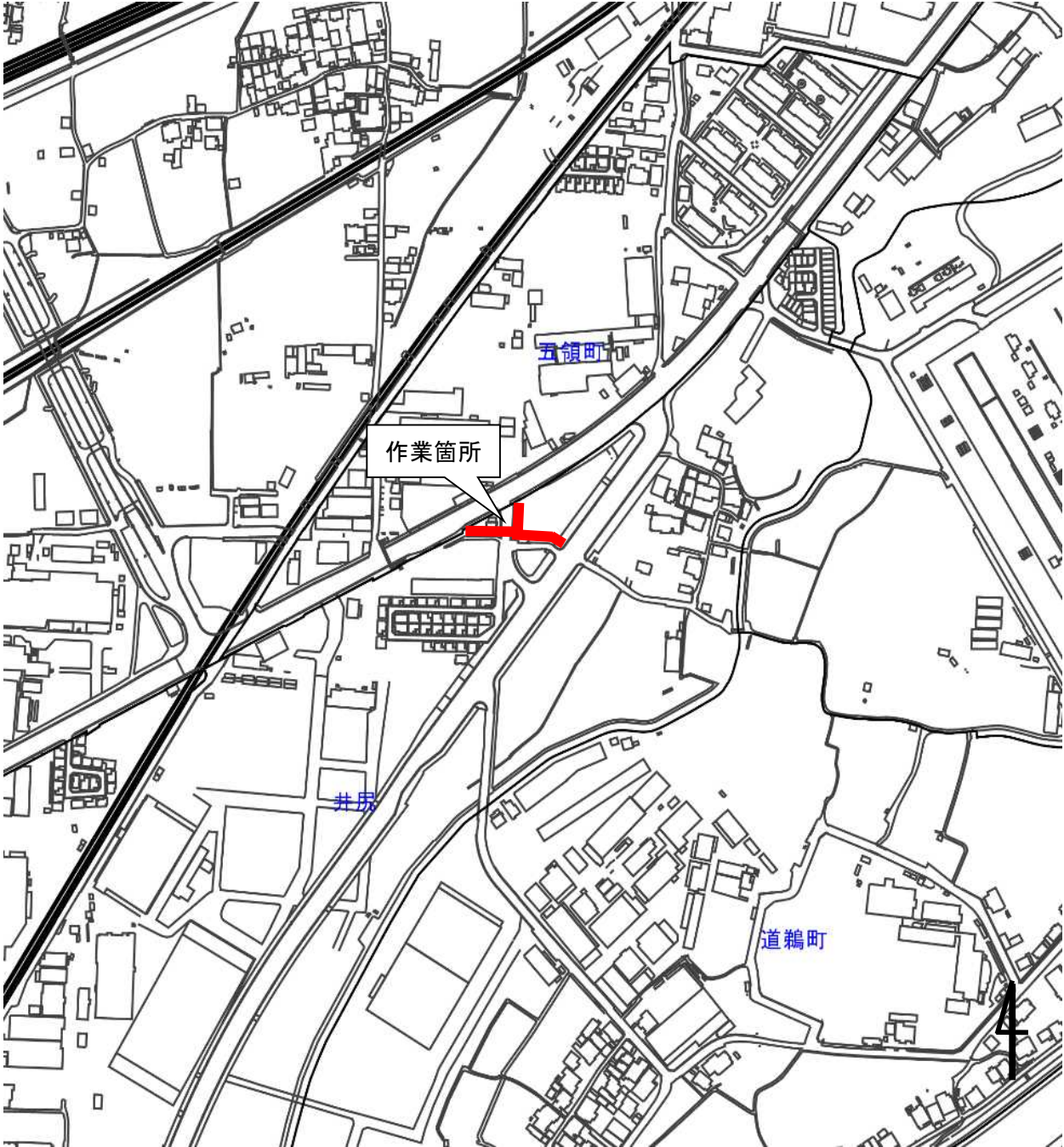


施設名	津之江取口(東川水路)(水路)
所在地	取口～上流
 <p>The map shows a dense residential area with a river flowing through it. A red L-shaped line highlights a specific area on a street, labeled '作業箇所' (Work Area). A blue label '津之江' points to a location near the river. A large number '4' is visible in the bottom right corner of the map area.</p>	
備考	

施設名	五領取口(甚兵衛川)(水路)
所在地	取口～上流
	
備考	



施設名	上牧南駅前町1番取口(神森川)(水路)
所在地	取口～上流
	
備考	

施設名	井尻一丁目取口(一乗寺川)(水路)
所在地	取口～上流
	
備考	

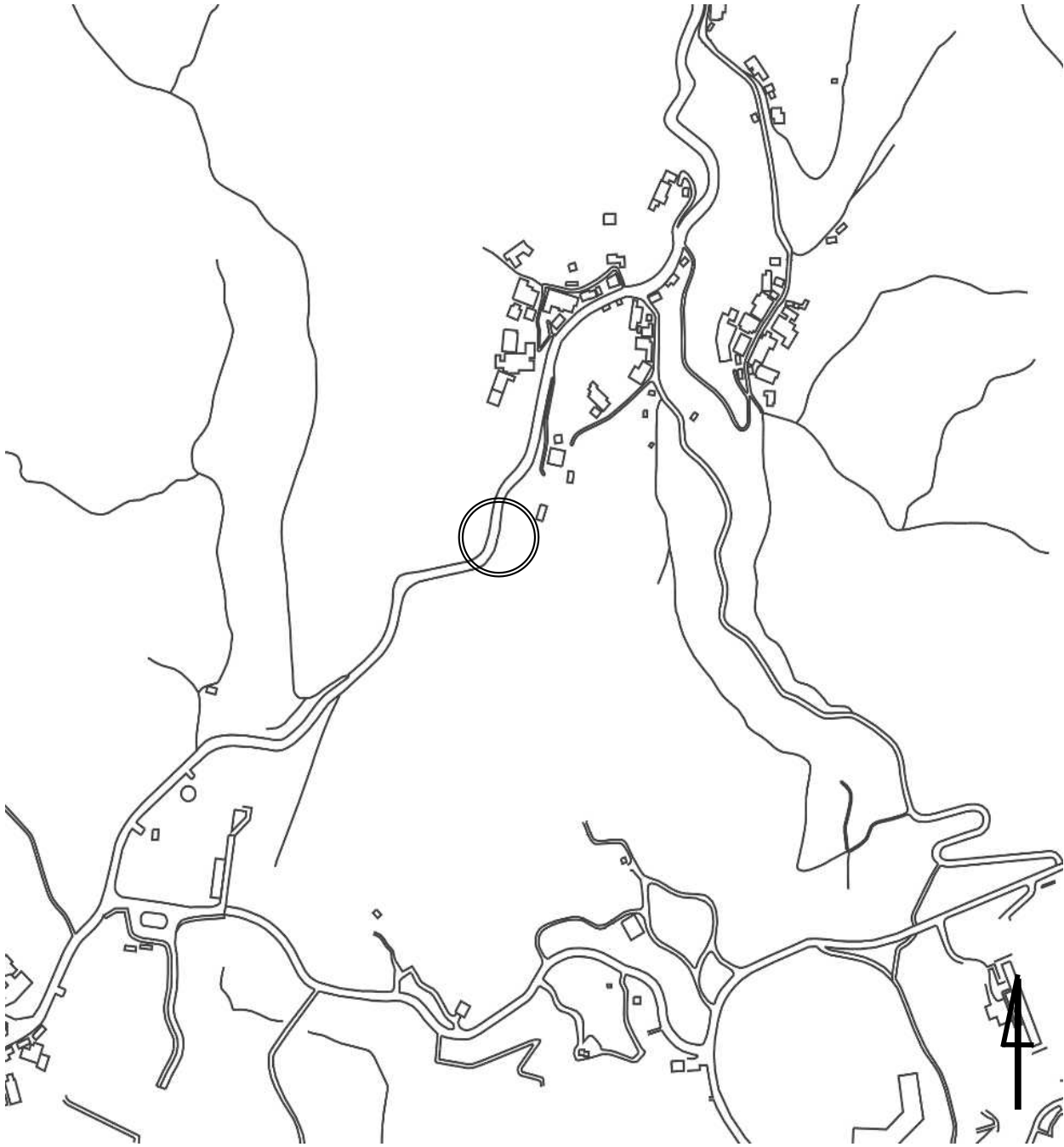


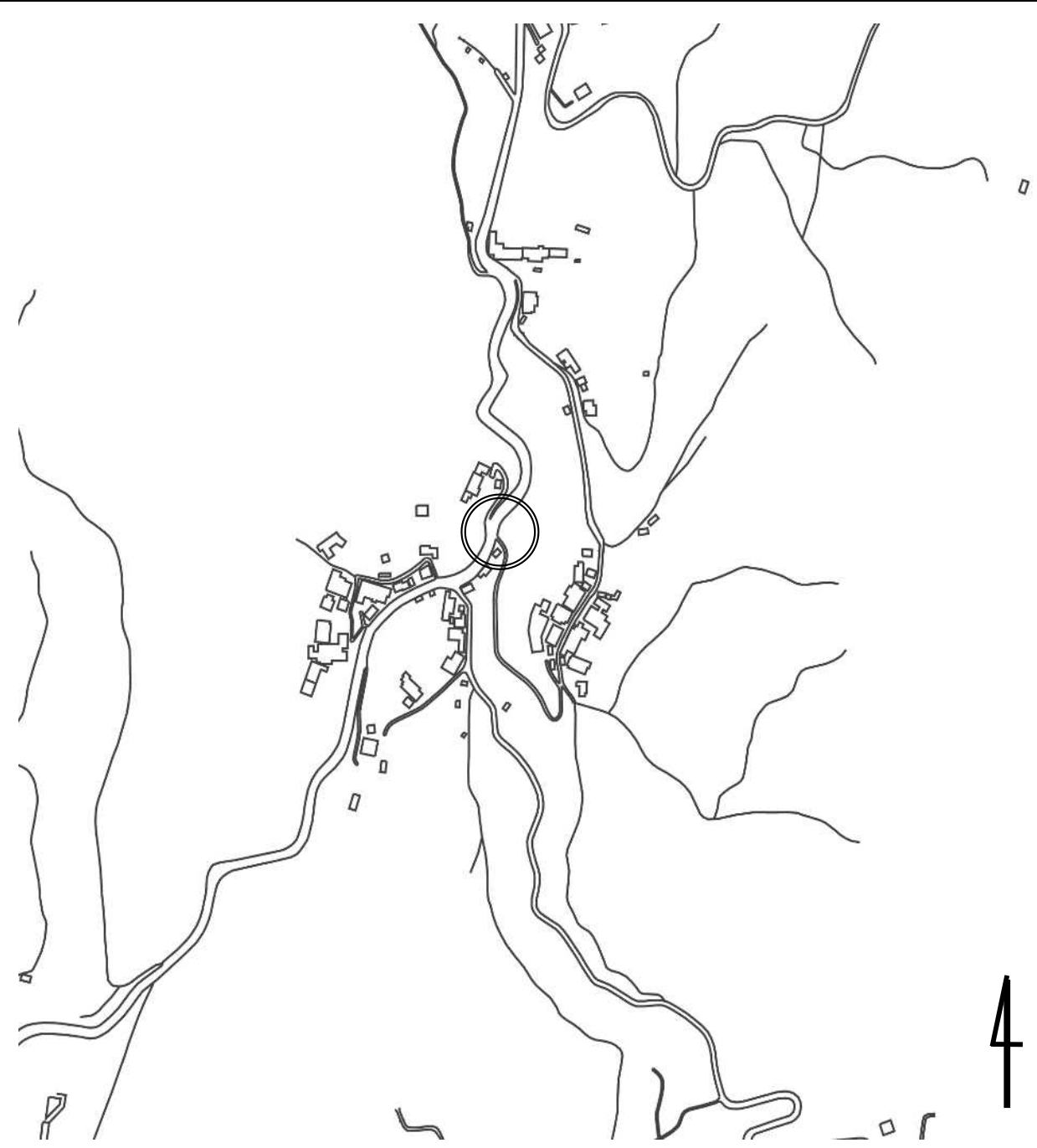
#### 4. マンホールポンプ維持管理 (マンホールポンプ施設)

1	萩谷MP 1
2	萩谷MP 2
3	萩谷MP 3
4	萩谷MP 4
5	萩谷MP 5
6	萩谷MP 6
7	萩谷MP 7
8	萩谷MP 8
9	萩谷MP 9
10	萩谷MP 10
11	萩谷MP 11
12	南平台MP 1
13	南平台MP 2
14	上土室MP 1
15	西真上MP 1
16	上牧MP 1
17	須賀町MP 1
18	塚脇MP 1
19	浦堂MP 1
20	浦堂MP 2
21	上土室MP 2
22	唐崎南MP 1
23	三島江MP 1
24	三島江MP 2
25	萩之庄MP 1
26	須賀町MP 2
27	東天川MP 1
28	黄金の里MP 1
29	山手町MP 1
30	東天川MP 2

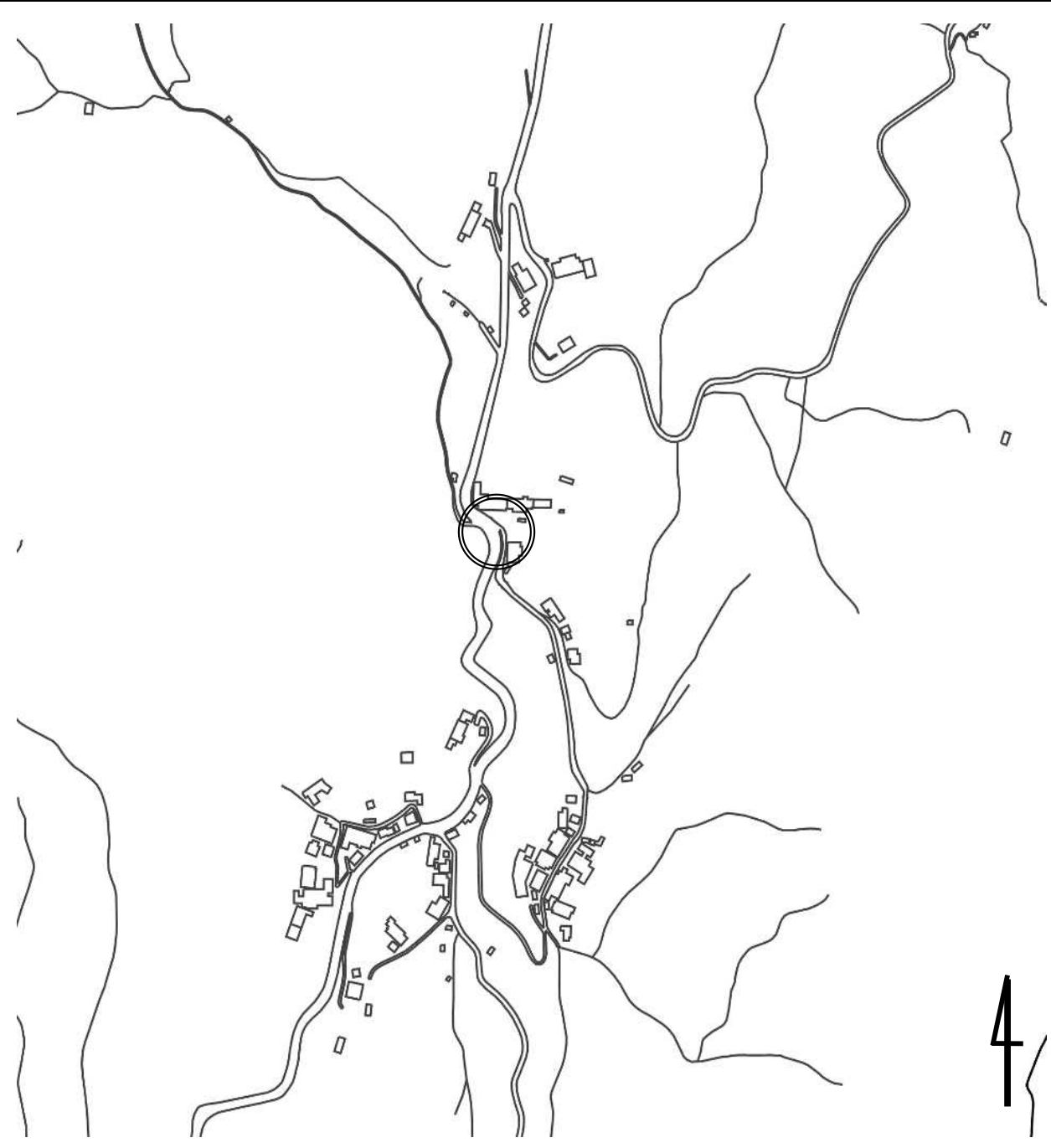
31	土室MP 1
32	唐崎中MP 1
33	梶原MP 1
34	西面北MP 1
35	西面南MP 1
36	唐崎中MP 2
37	唐崎北MP 1
38	原MP 1
39	原MP 1－2
40	原MP 1－3
41	原MP 1－4
42	原MP 2
43	原MP 2－2
44	原MP 2－3
45	原MP 2－4
46	原MP 3
47	原MP 3－2
48	塚脇MP 1－2
49	東天川MP 3
50	野田東二丁目MP 1
51	唐崎中MP 3
52	上土室MP 3
53	上牧MP 2
54	塚脇MP 3
55	原MP 3－3
56	原MP 4
57	土室MP 2
58	原MP 4－2
59	安満磐手MP 1
60	成合MP 1
61	安満磐手MP 2
62	成合MP 2
63	原MP 1－1（仮）
64	梶原MP 2（仮）
65	原管理棟

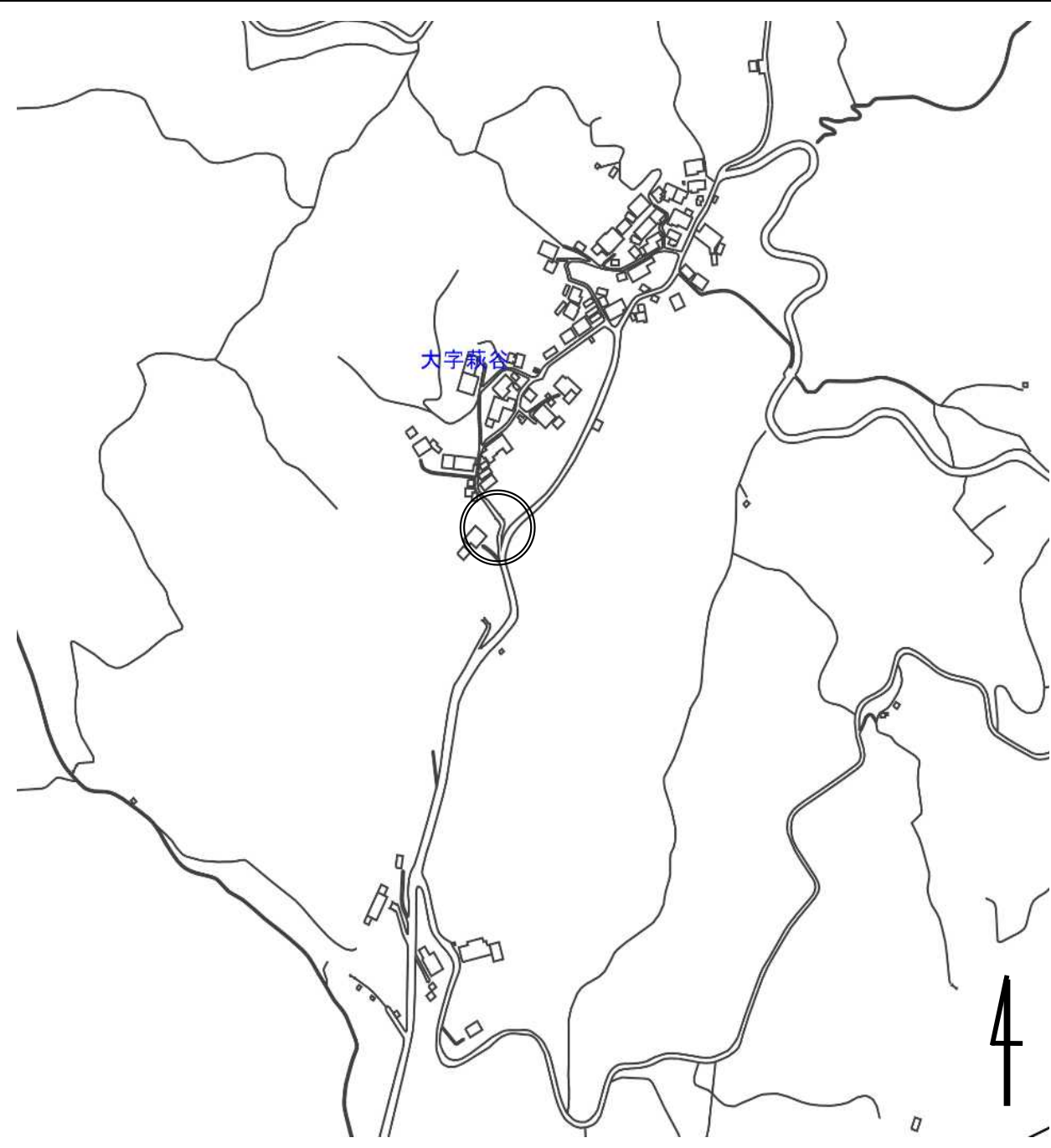


施設名	萩谷MP1
所在地	高槻市大字萩谷地内(府道内)
	
備考	

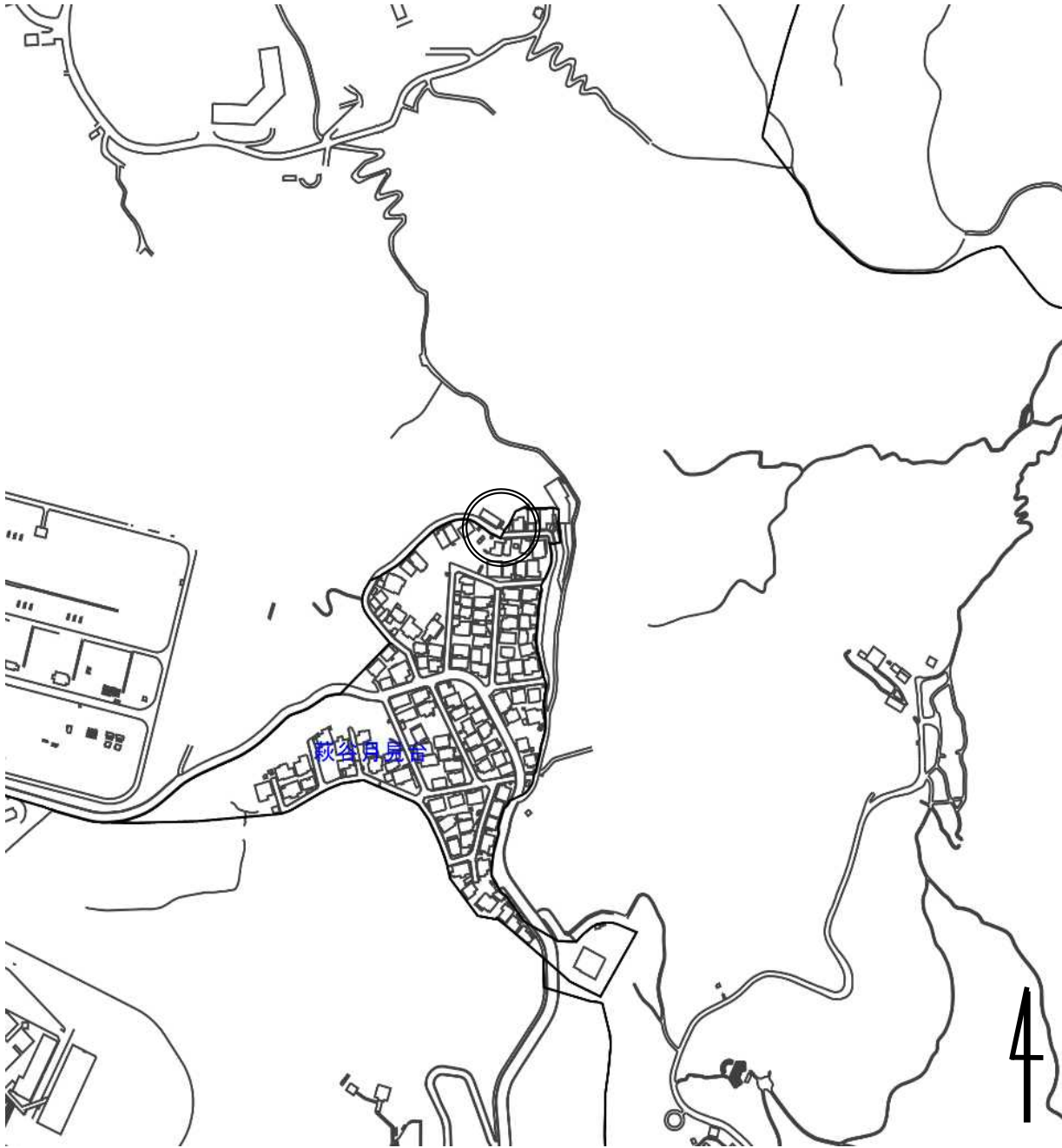
施設名	萩谷MP2
所在地	高槻市大字萩谷地内(府道内)
	
備考	

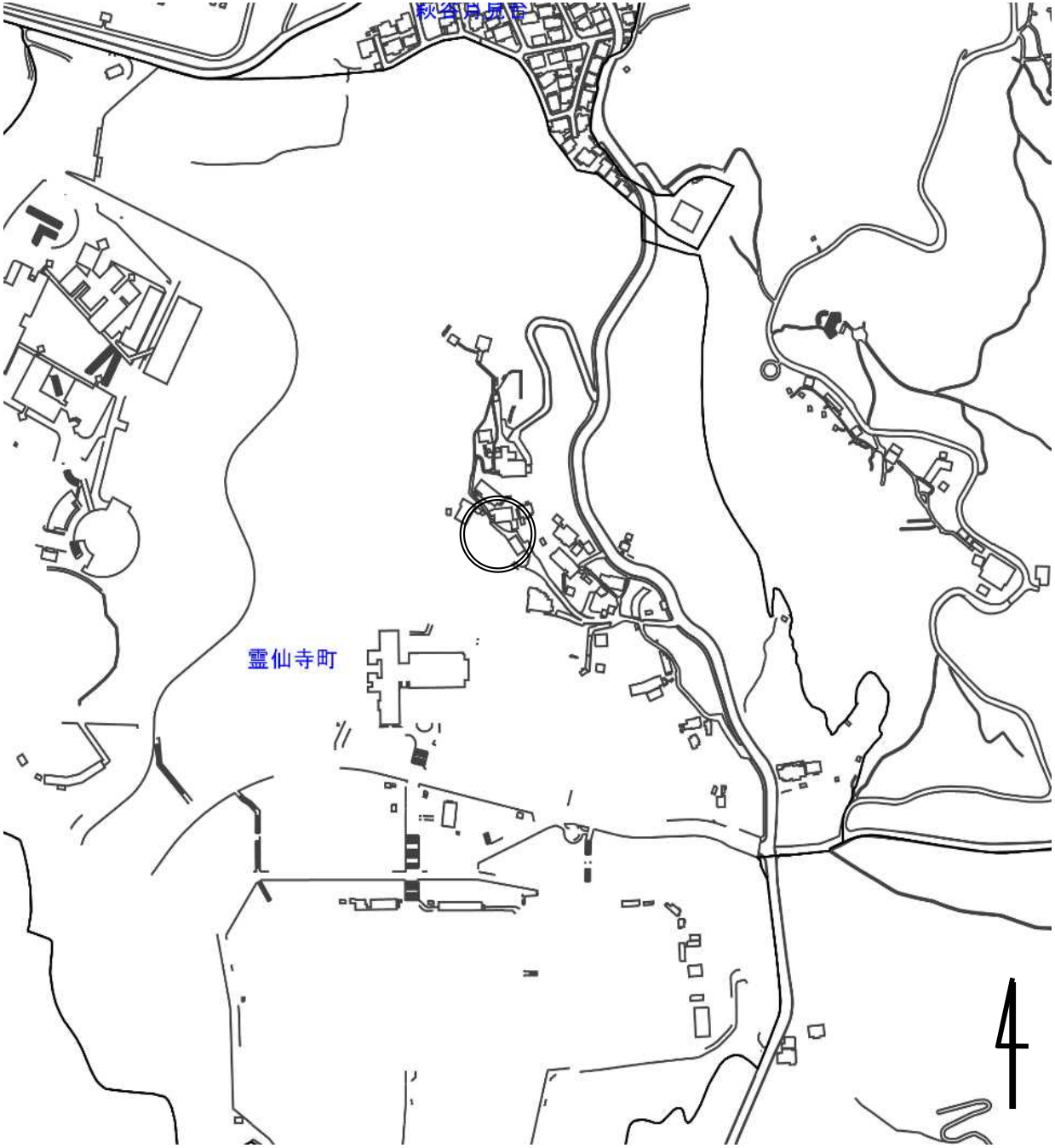


施設名	萩谷MP3
所在地	高槻市大字萩谷 地内
	
備考	

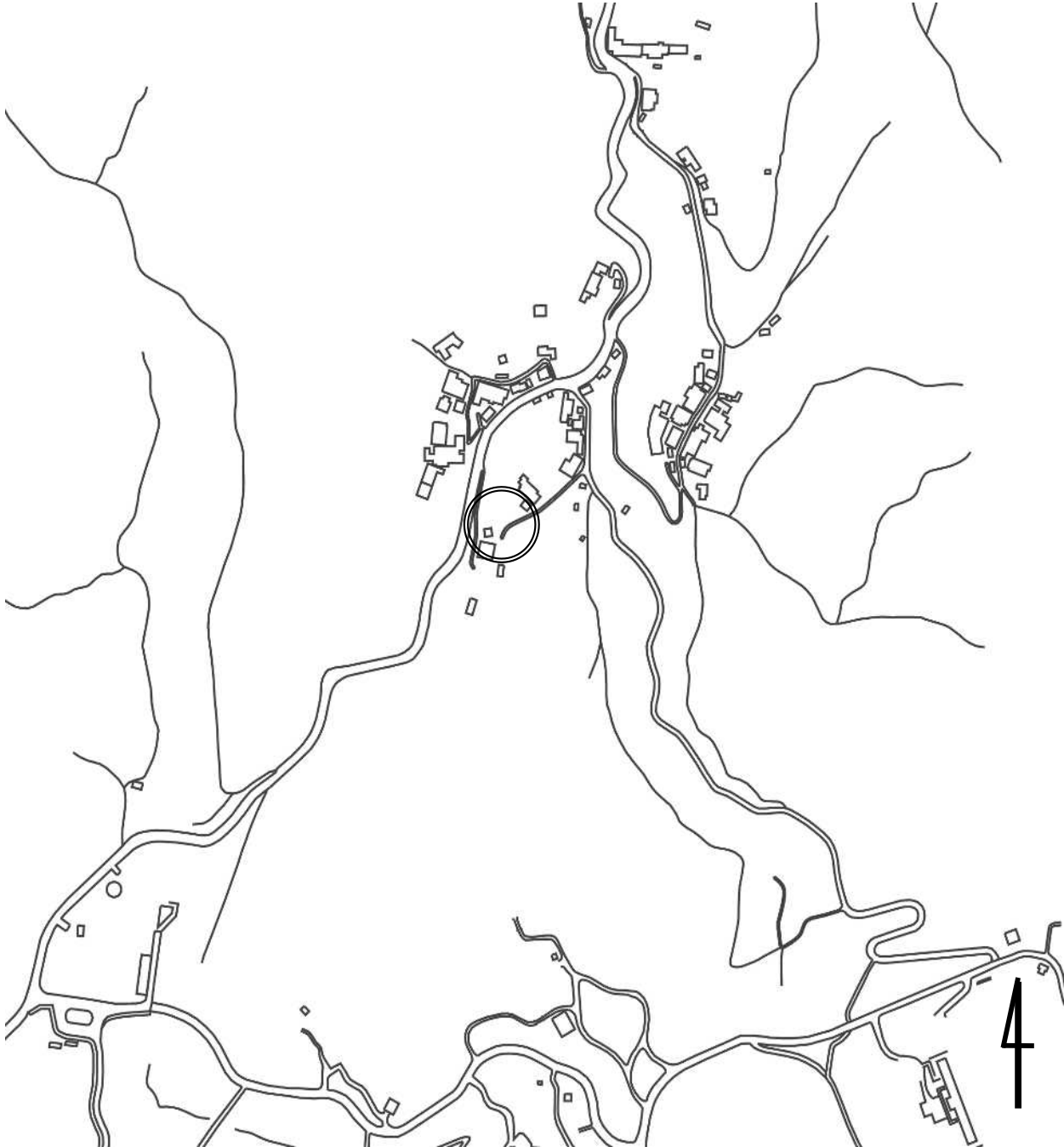
施設名	萩谷MP4
所在地	高槻市大字萩谷 地内
	
備考	

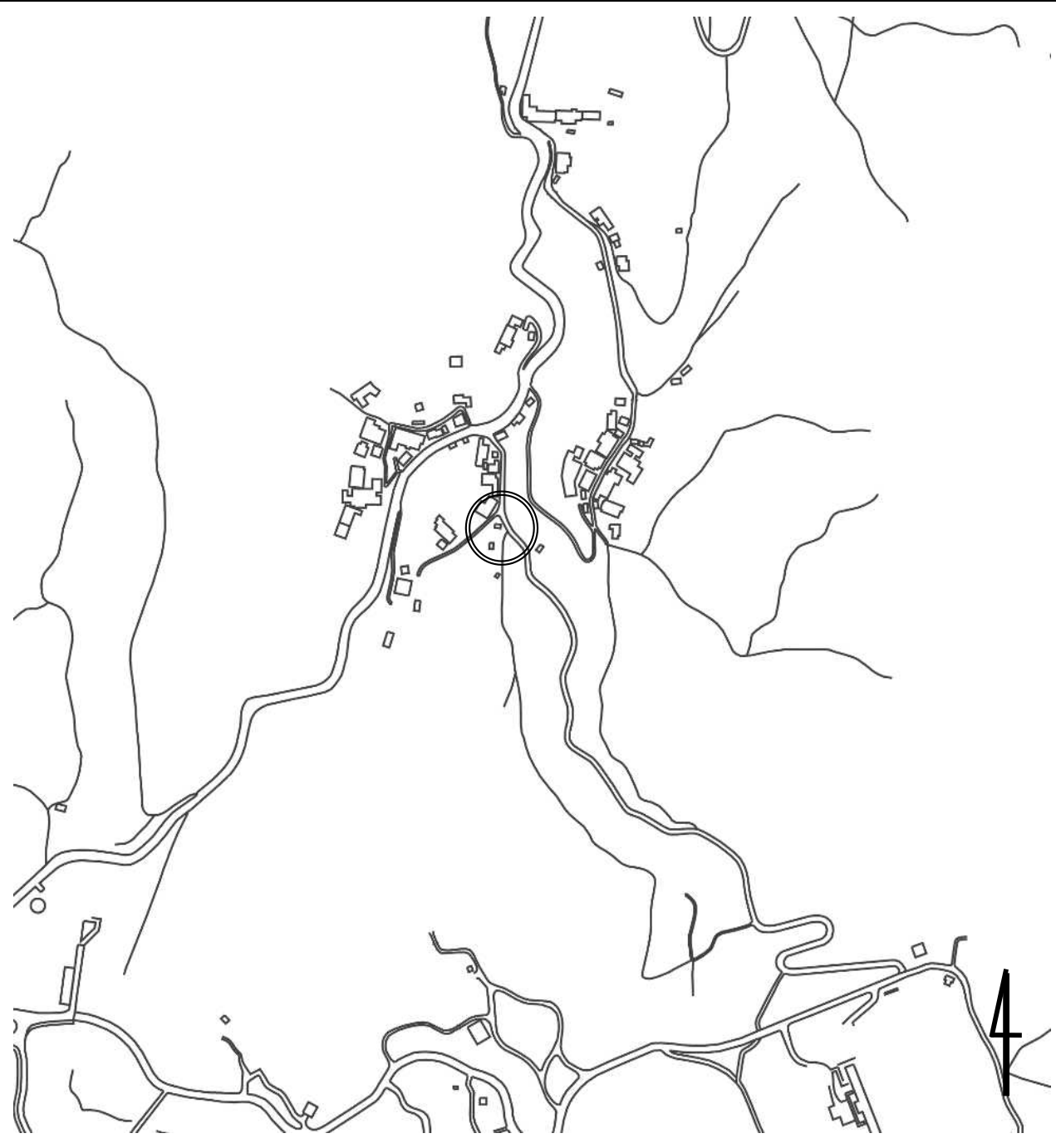


施設名	萩谷MP5
所在地	高槻市萩谷月見台 地内
	
備考	

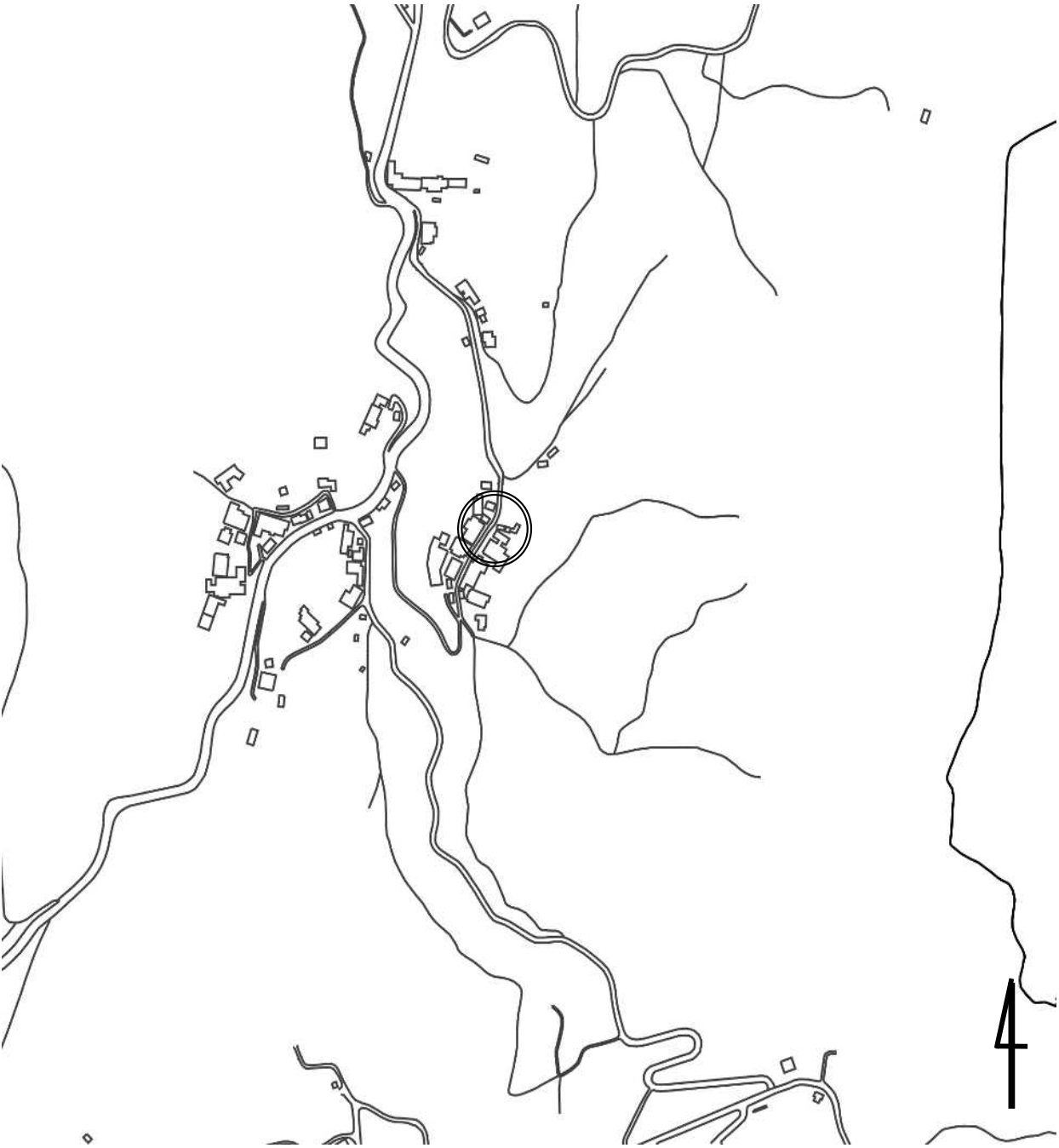
施設名	萩谷MP6
所在地	高槻市霊仙寺1丁目 地内
	
備考	

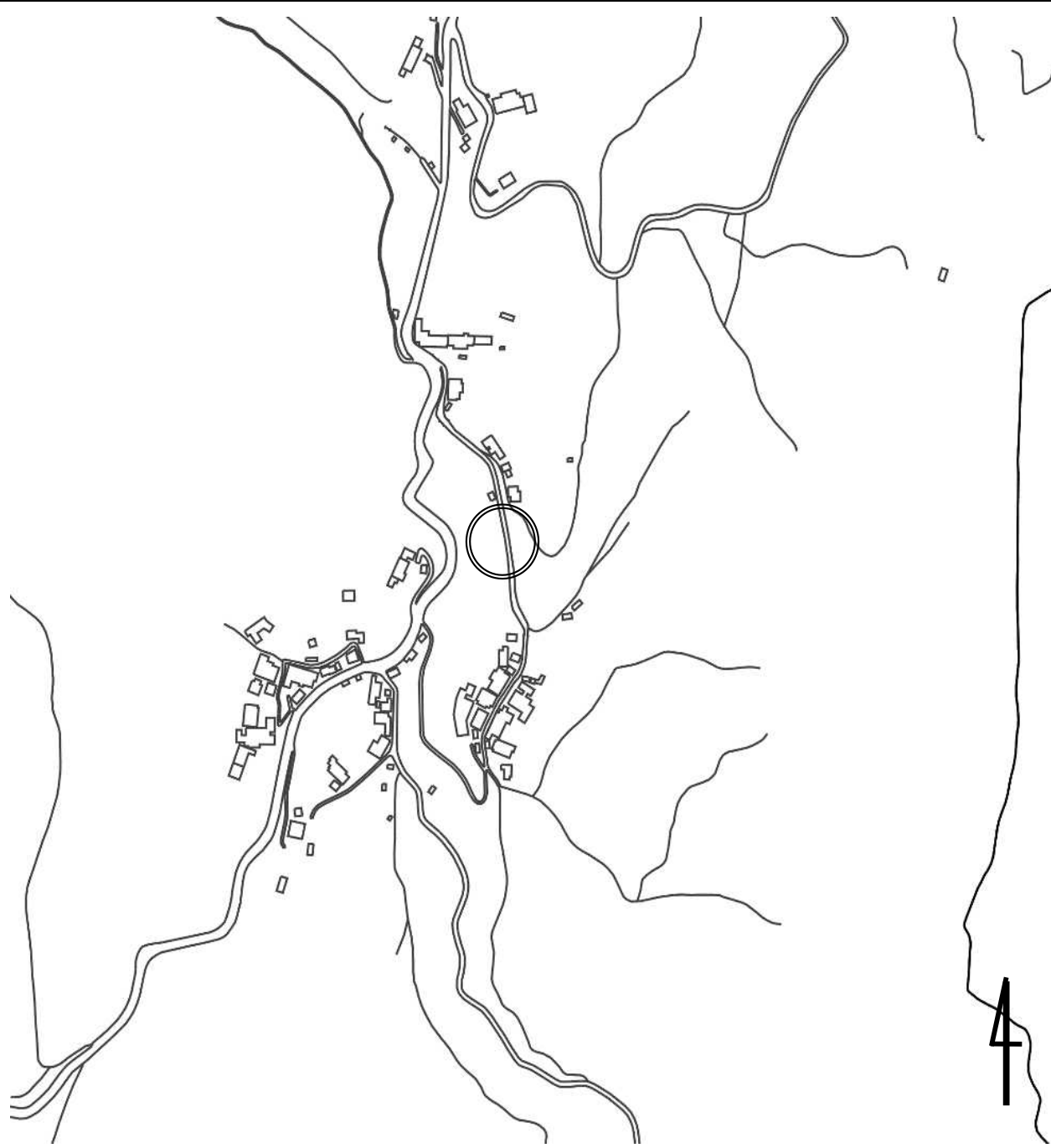


施設名	萩谷MP7
所在地	高槻市大字萩谷地内(府道内)
	
備考	

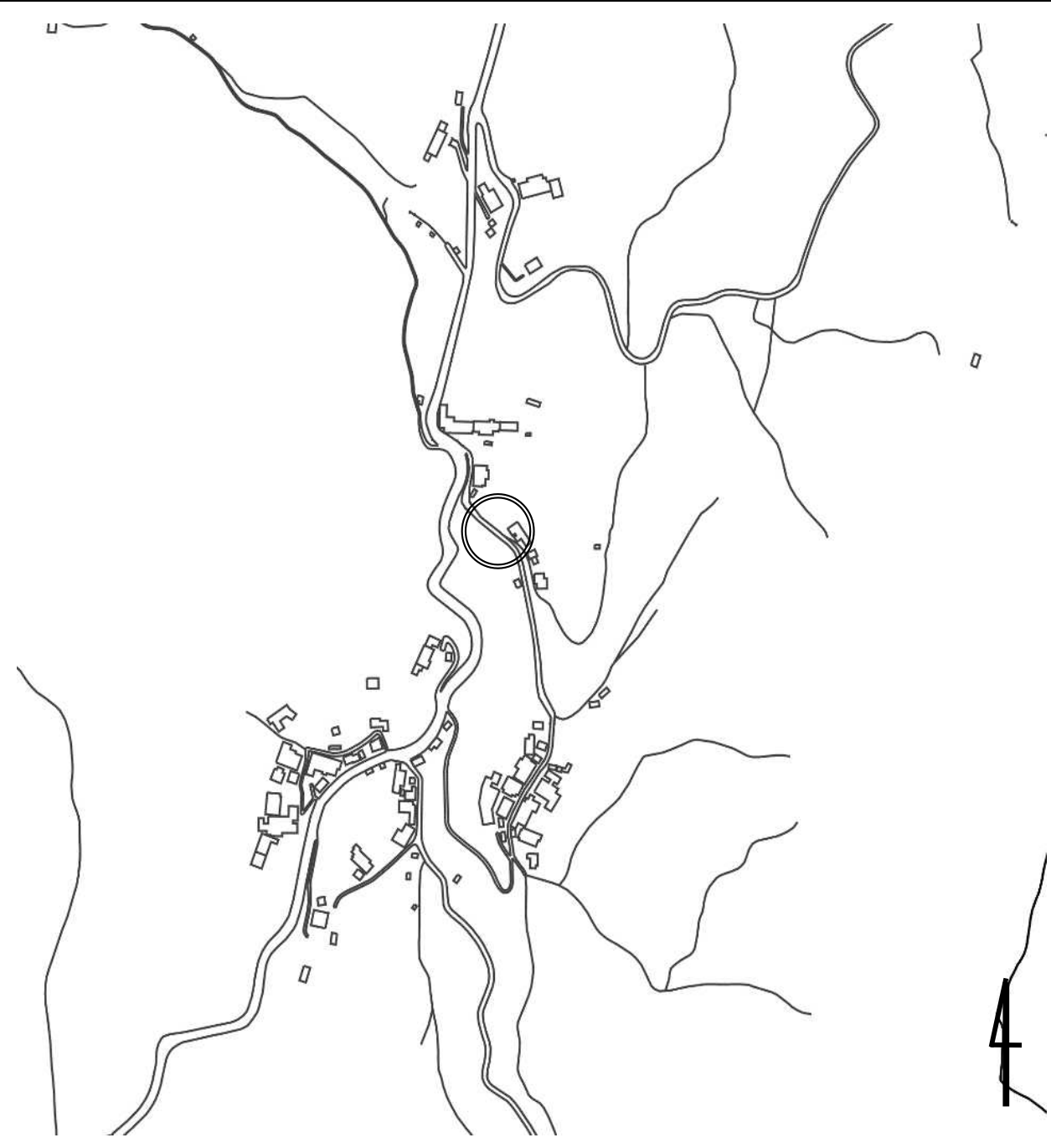
施設名	萩谷MP8
所在地	高槻市大字萩谷 地内
	
備考	

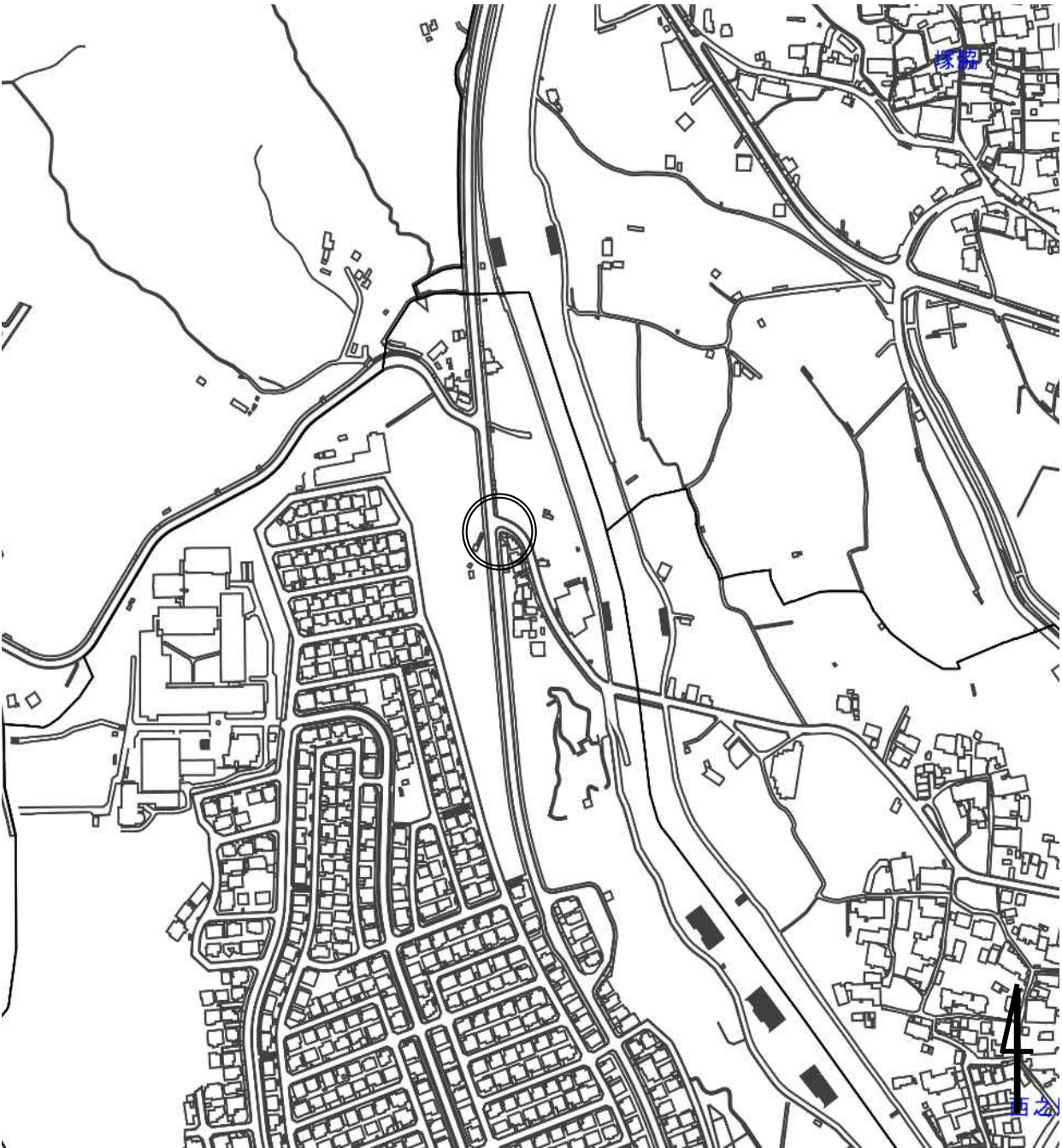


施設名	萩谷MP9
所在地	高槻市大字萩谷 地内
	
備考	


施設名	萩谷MP10
所在地	高槻市大字萩谷 地内
	
備考	




施設名	萩谷MP11
所在地	高槻市大字萩谷 地内
	
備考	

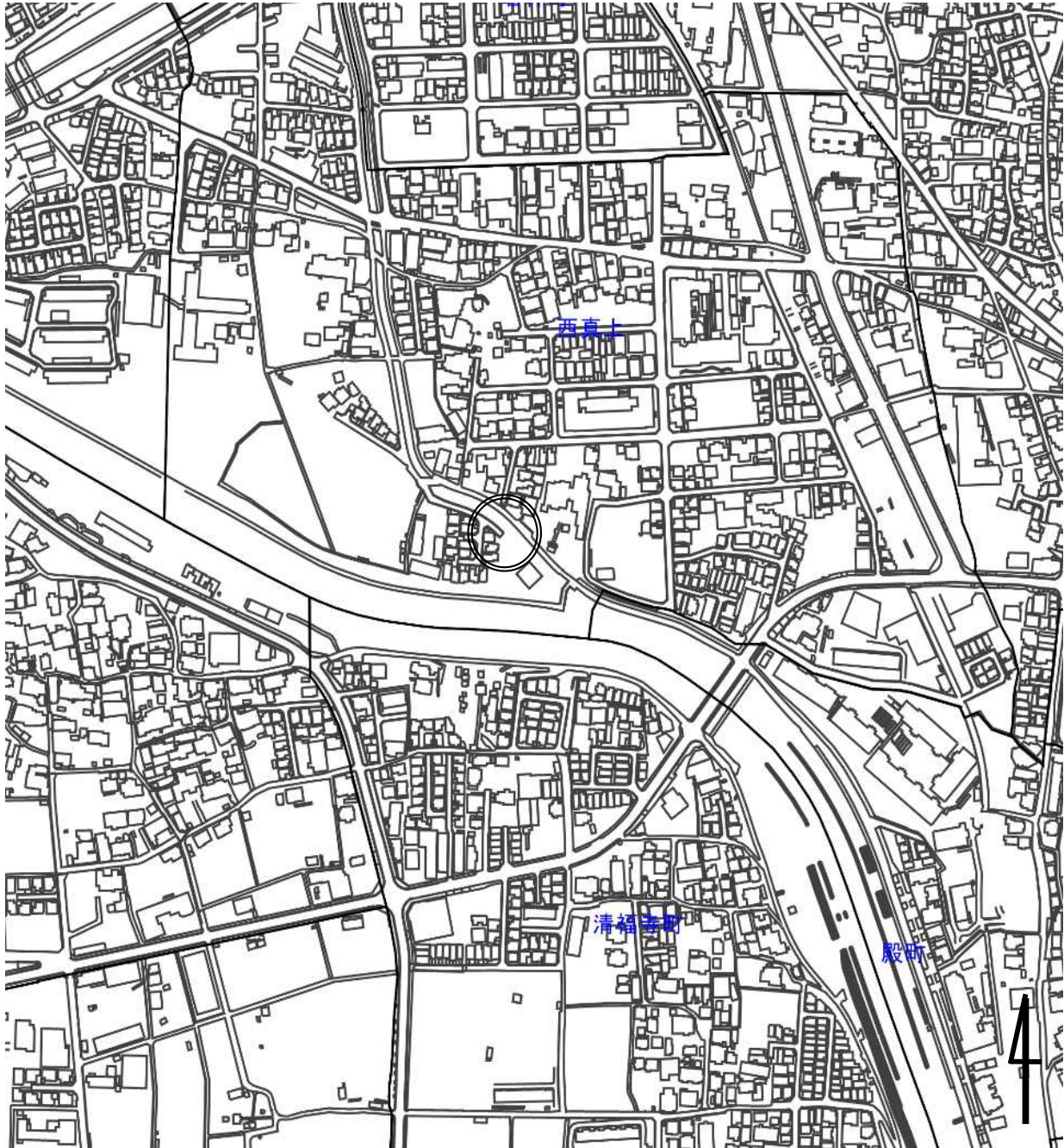
施設名	南平台MP1
所在地	高槻市南平台五丁目 地内
	
備考	

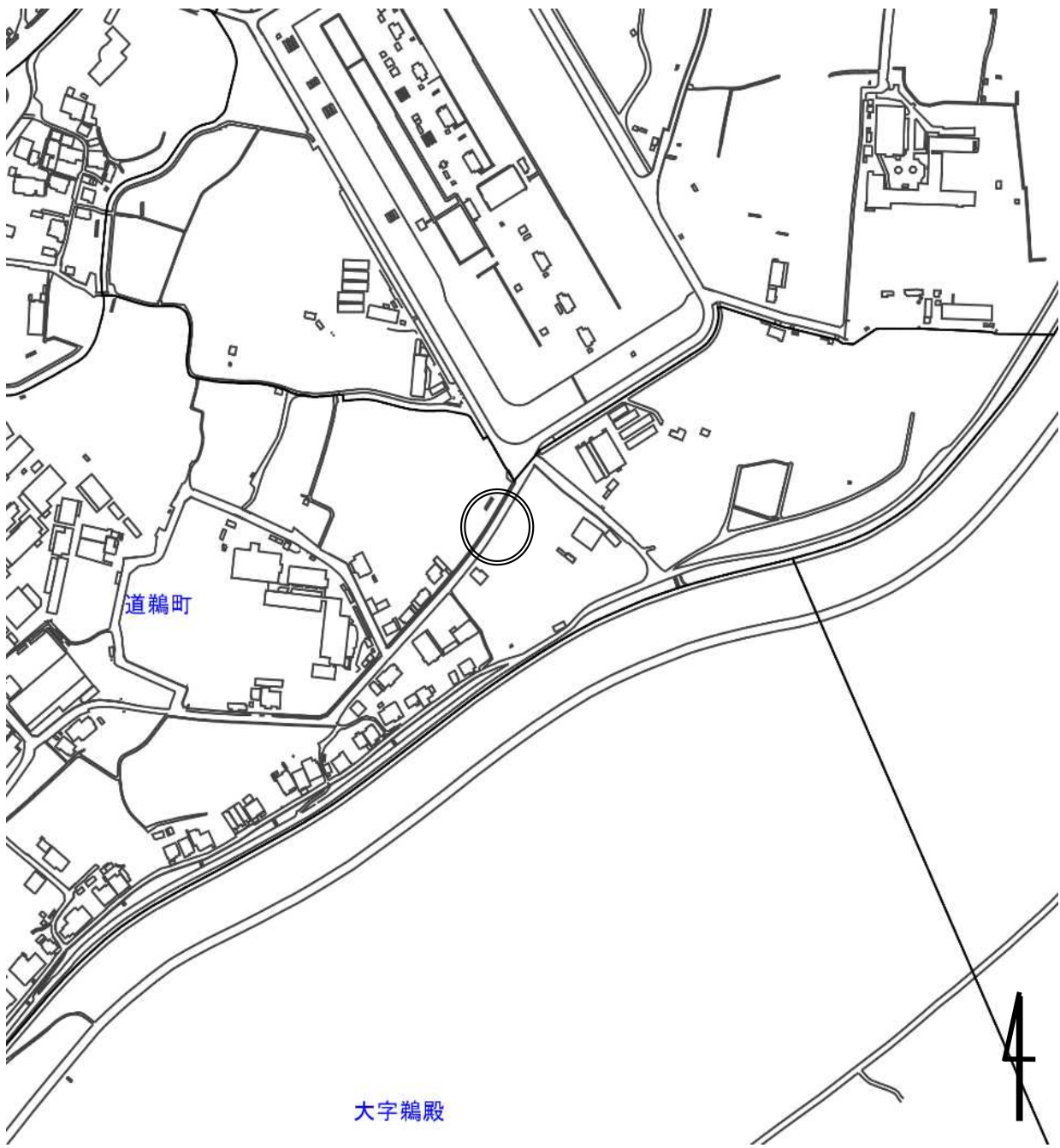


施設名	南平台MP2
所在地	高槻市南平台五丁目 地内
	
備考	

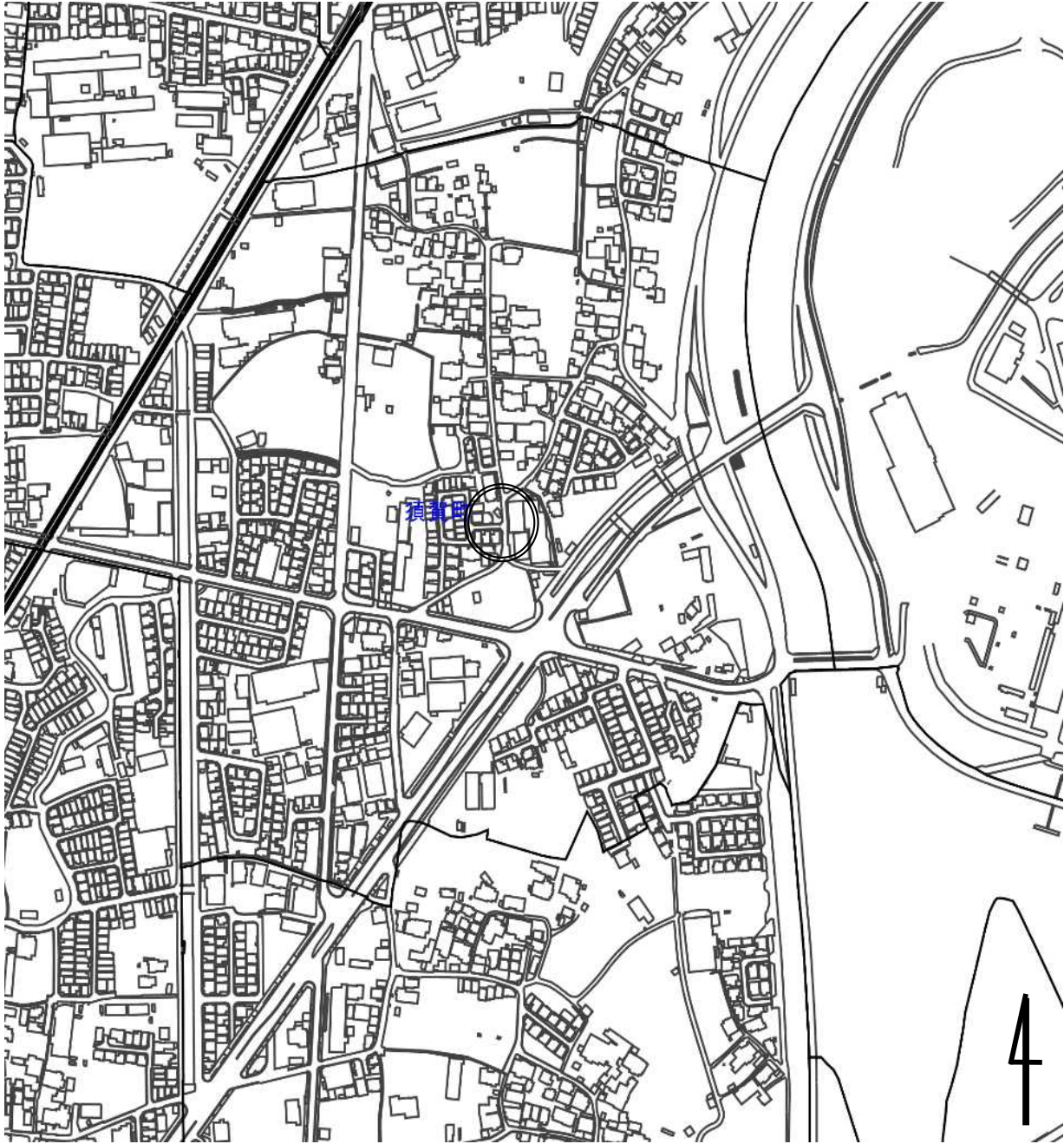
施設名	上土室MP1
所在地	高槻市上土室五丁目 地内
	
備考	

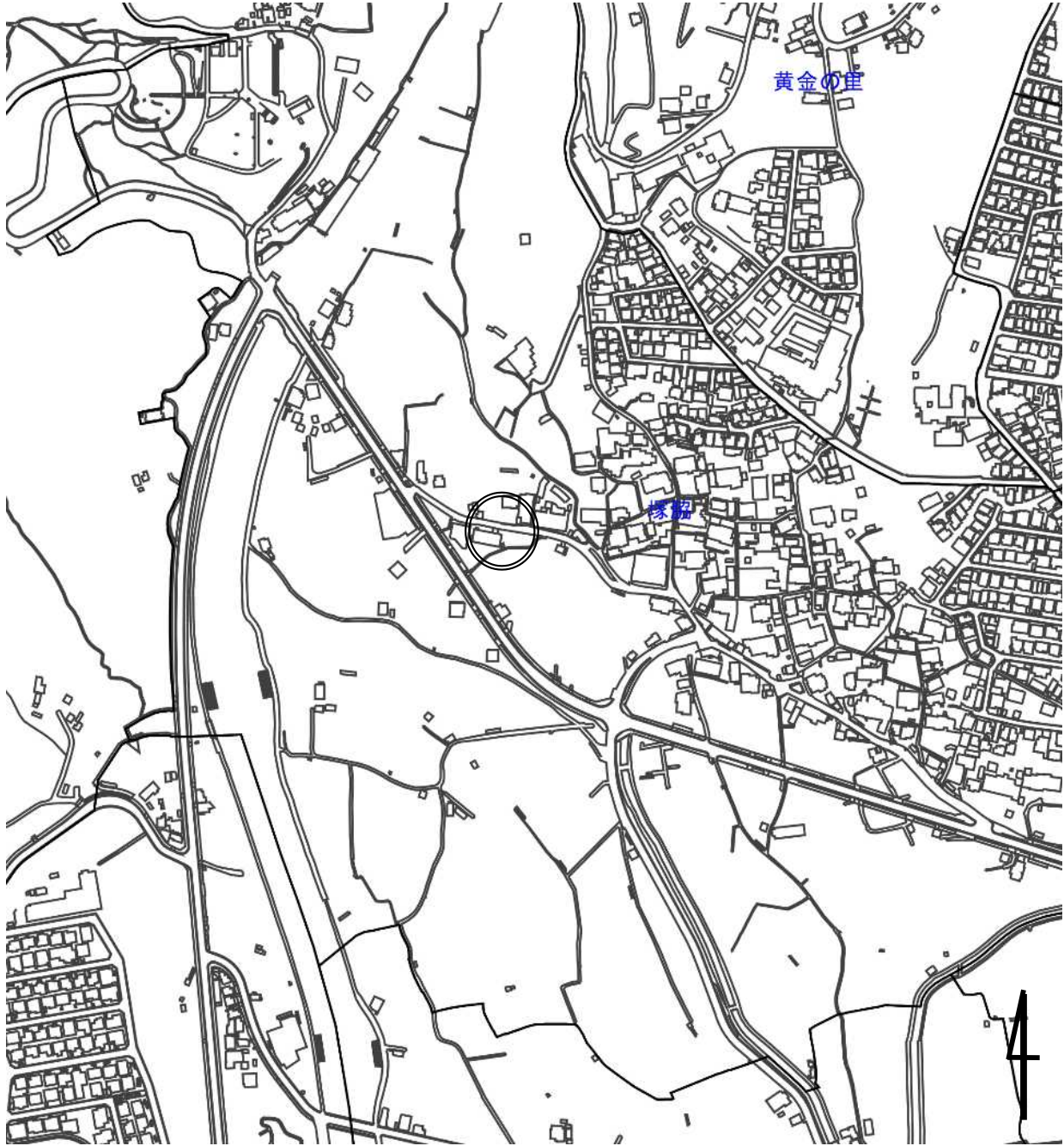


施設名	西真上MP1
所在地	高槻市西真上二丁目 地内
	
備考	


施設名	上牧MP1
所在地	高槻市道鶴町一丁目 地内
	
備考	



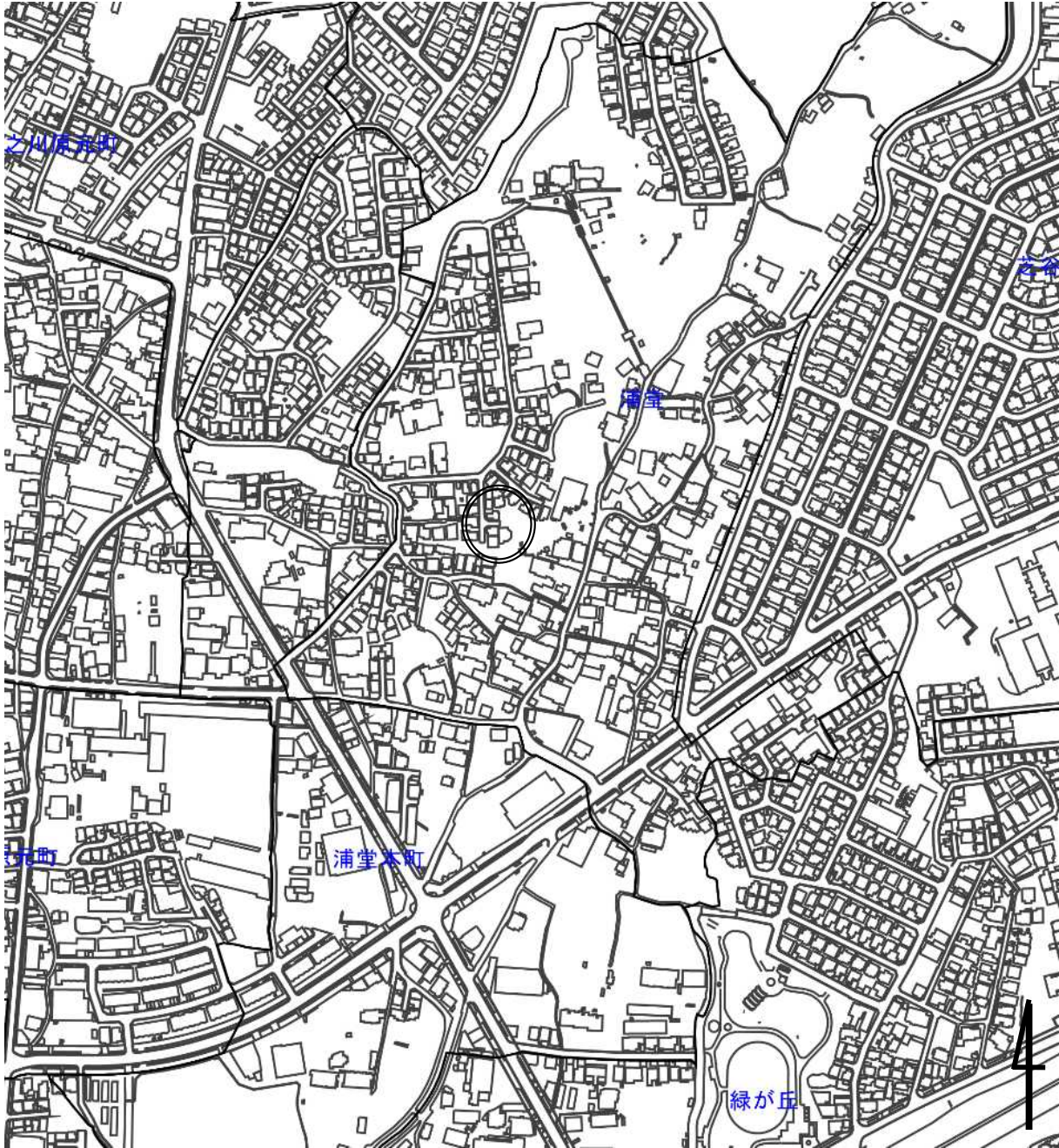
施設名	須賀町MP1
所在地	高槻市須賀町 地内
	
備考	

施設名	塚脇MP1
所在地	高槻市塚脇三丁目 地内
	
備考	

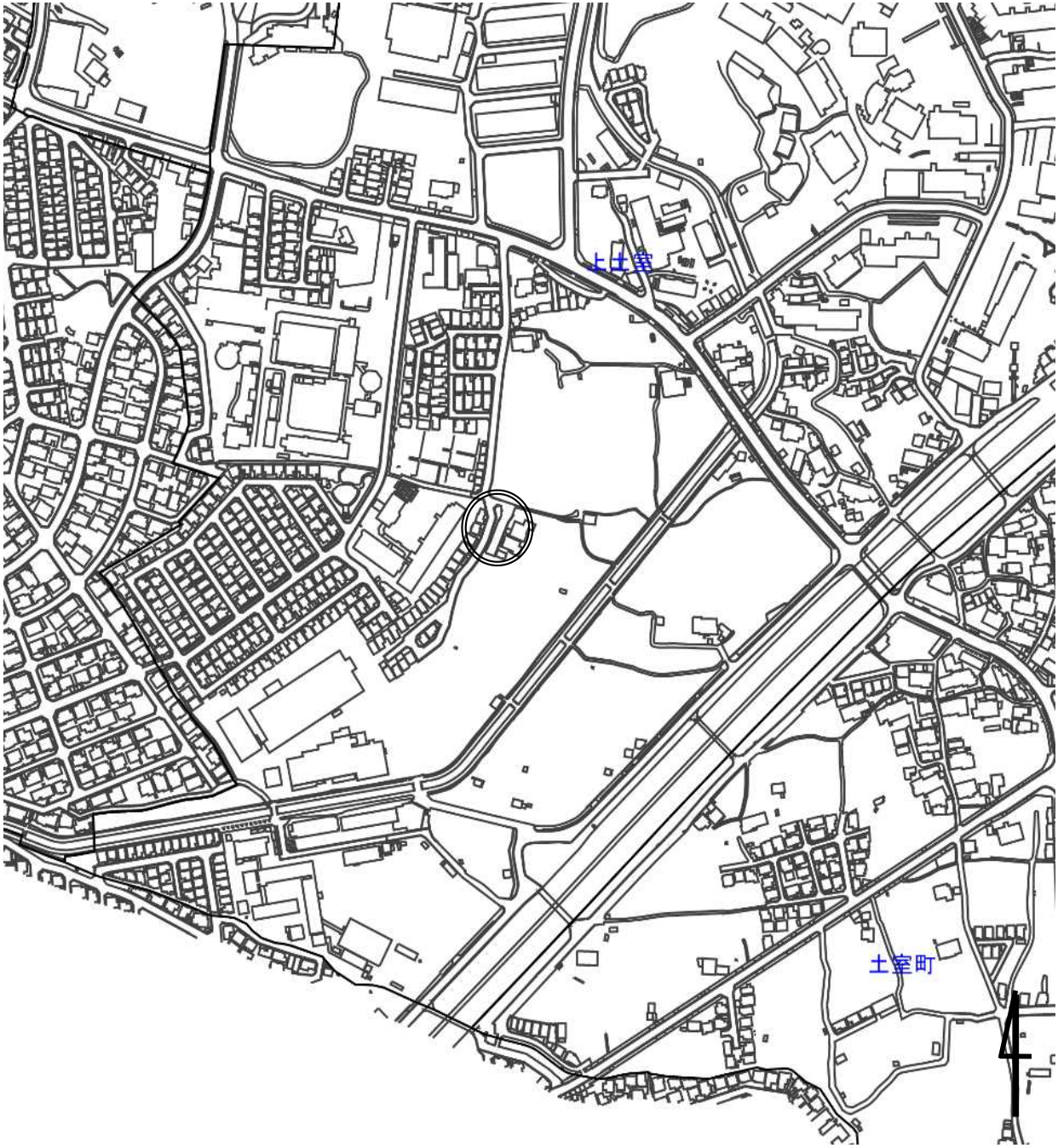


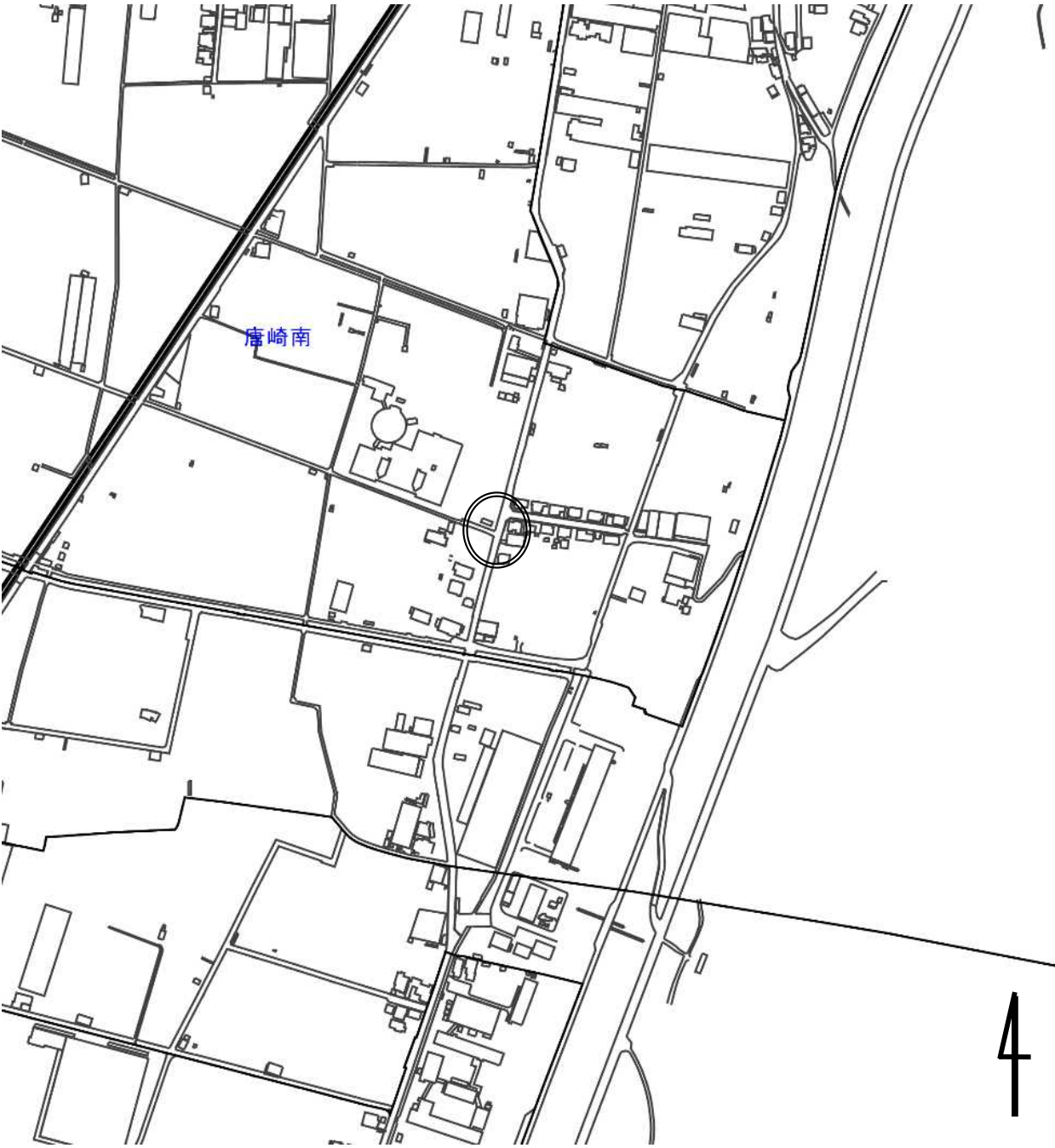
施設名	浦堂MP1
所在地	高槻市浦堂本町 地内
	
備考	



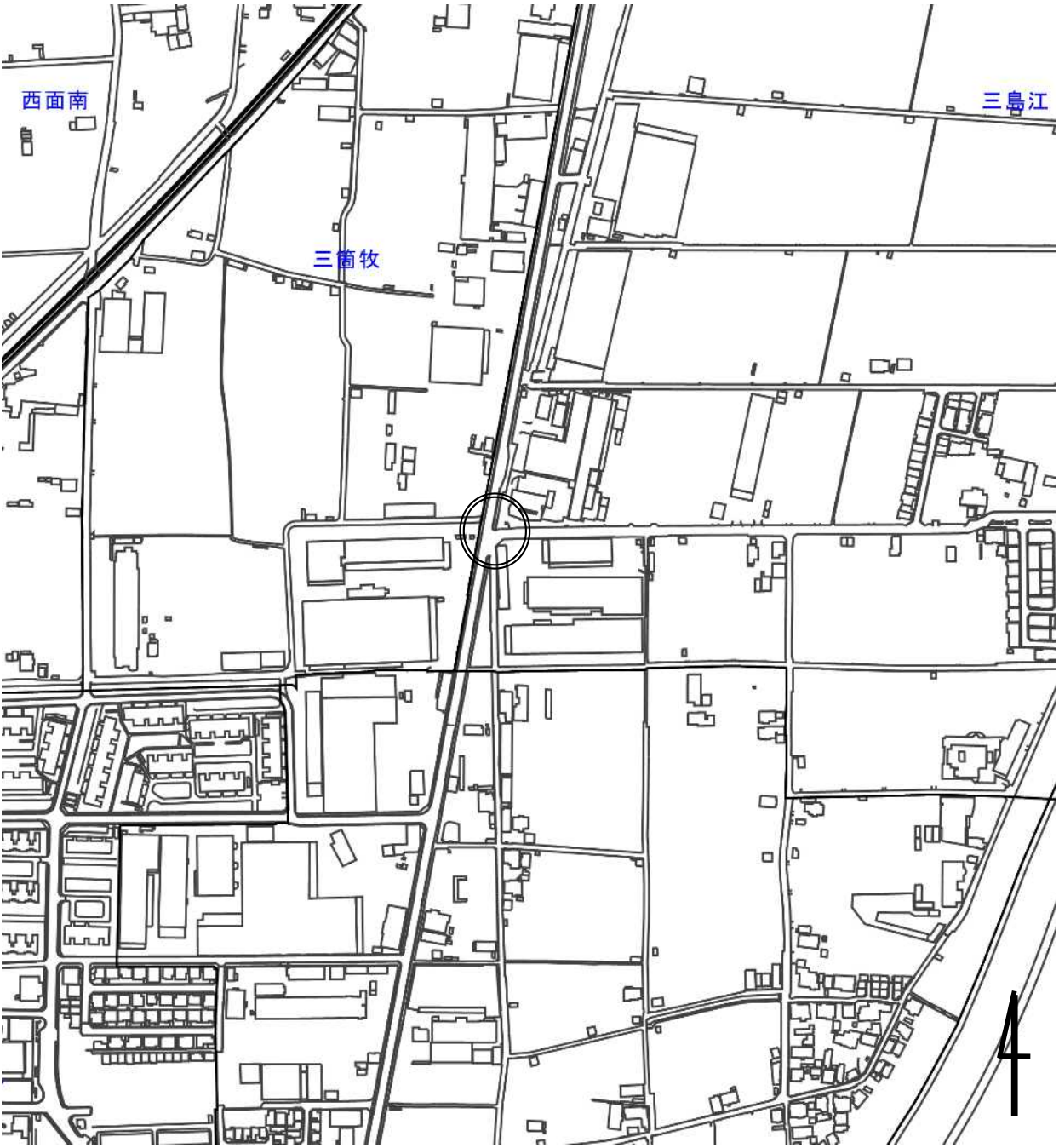
施設名	浦堂MP2
所在地	高槻市浦堂本町 地内
	
備考	




施設名	上土室MP2
所在地	高槻市上土室六丁目 地内
	
備考	

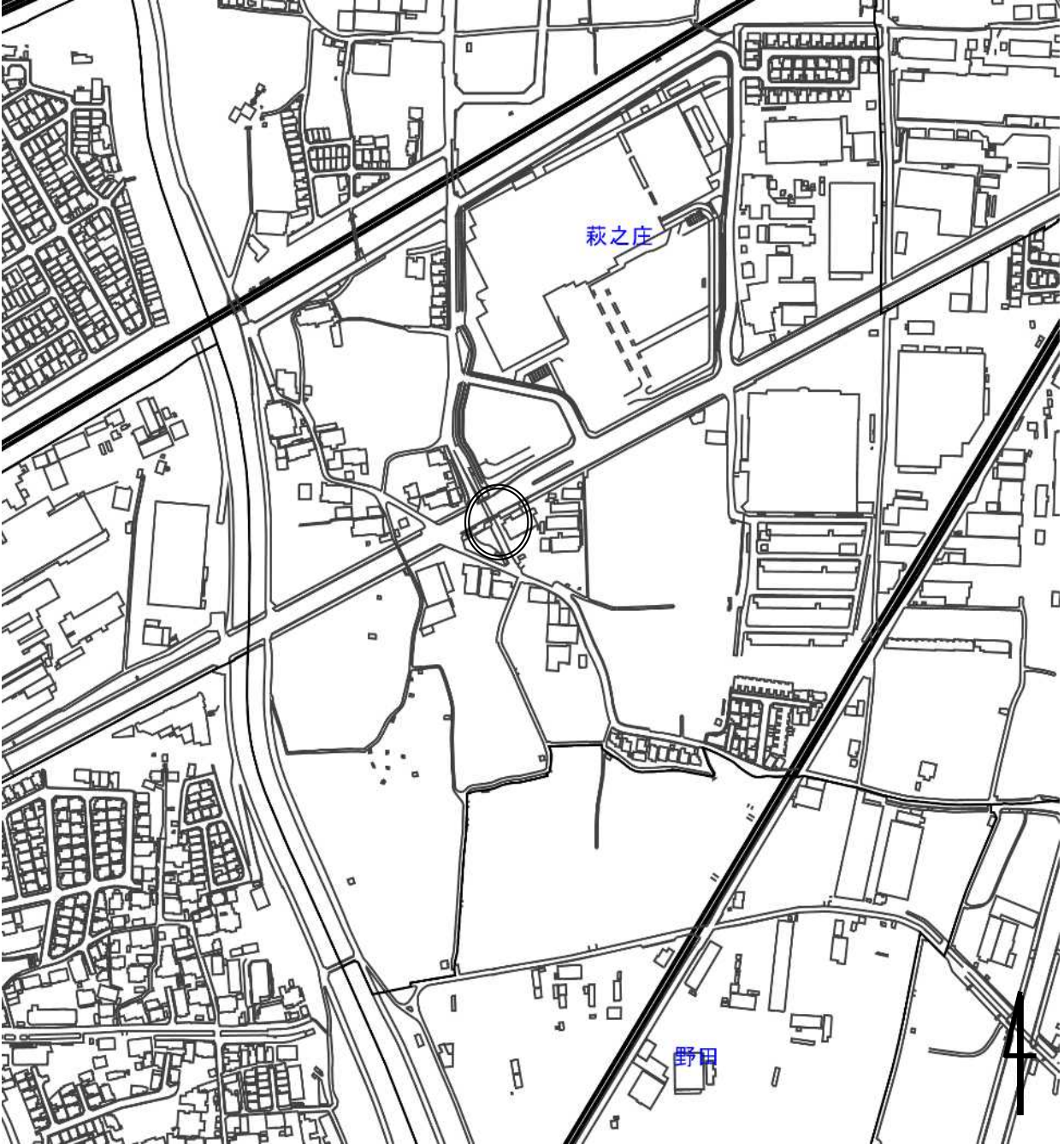
施設名	唐崎南MP1
所在地	高槻市唐崎南三丁目 地内
	
備考	

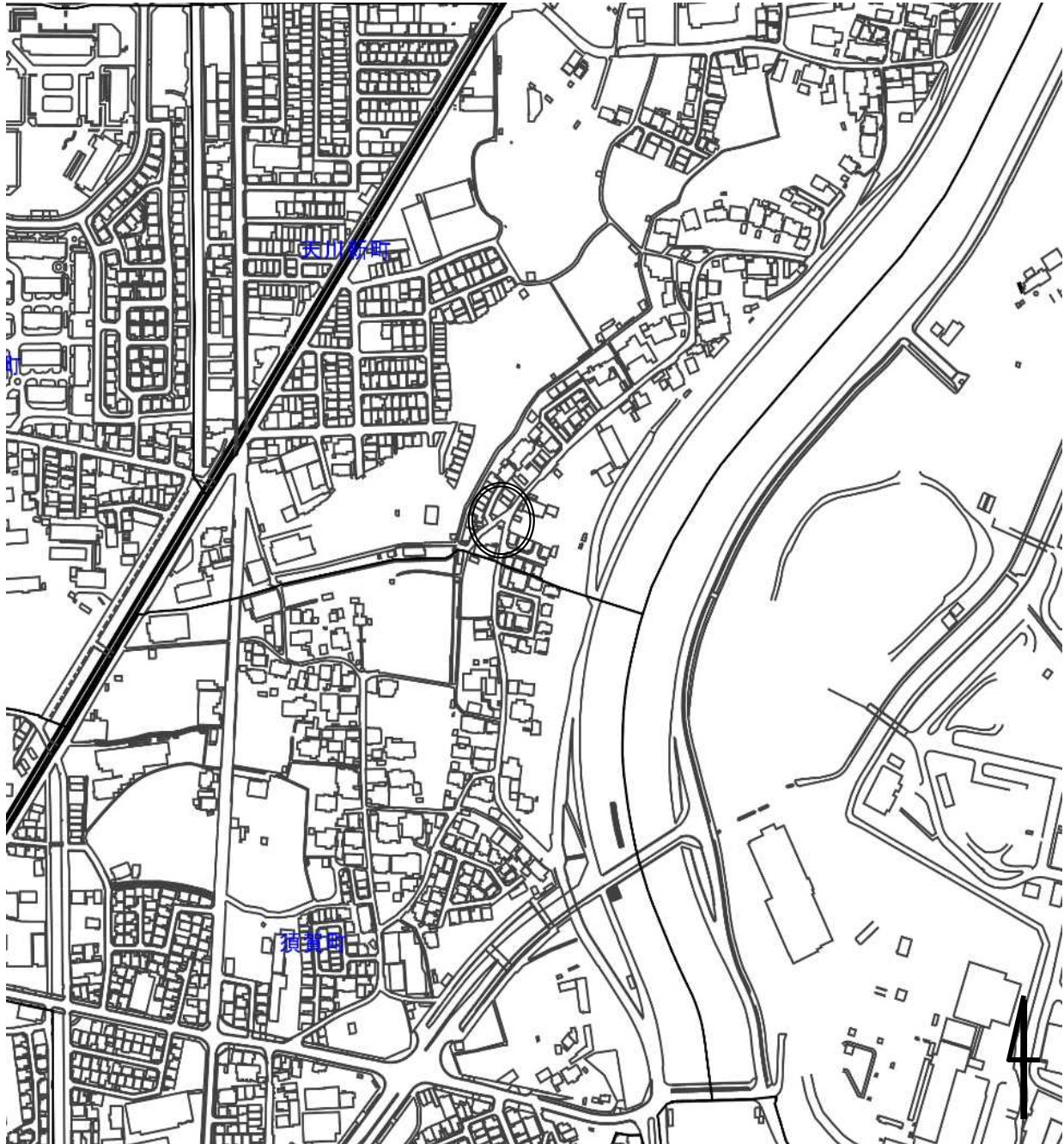


施設名	三島江MP1
所在地	高槻市三島江四丁目 地内
	
備考	

施設名	三島江MP2
所在地	高槻市三島江二丁目 地内
	
備考	

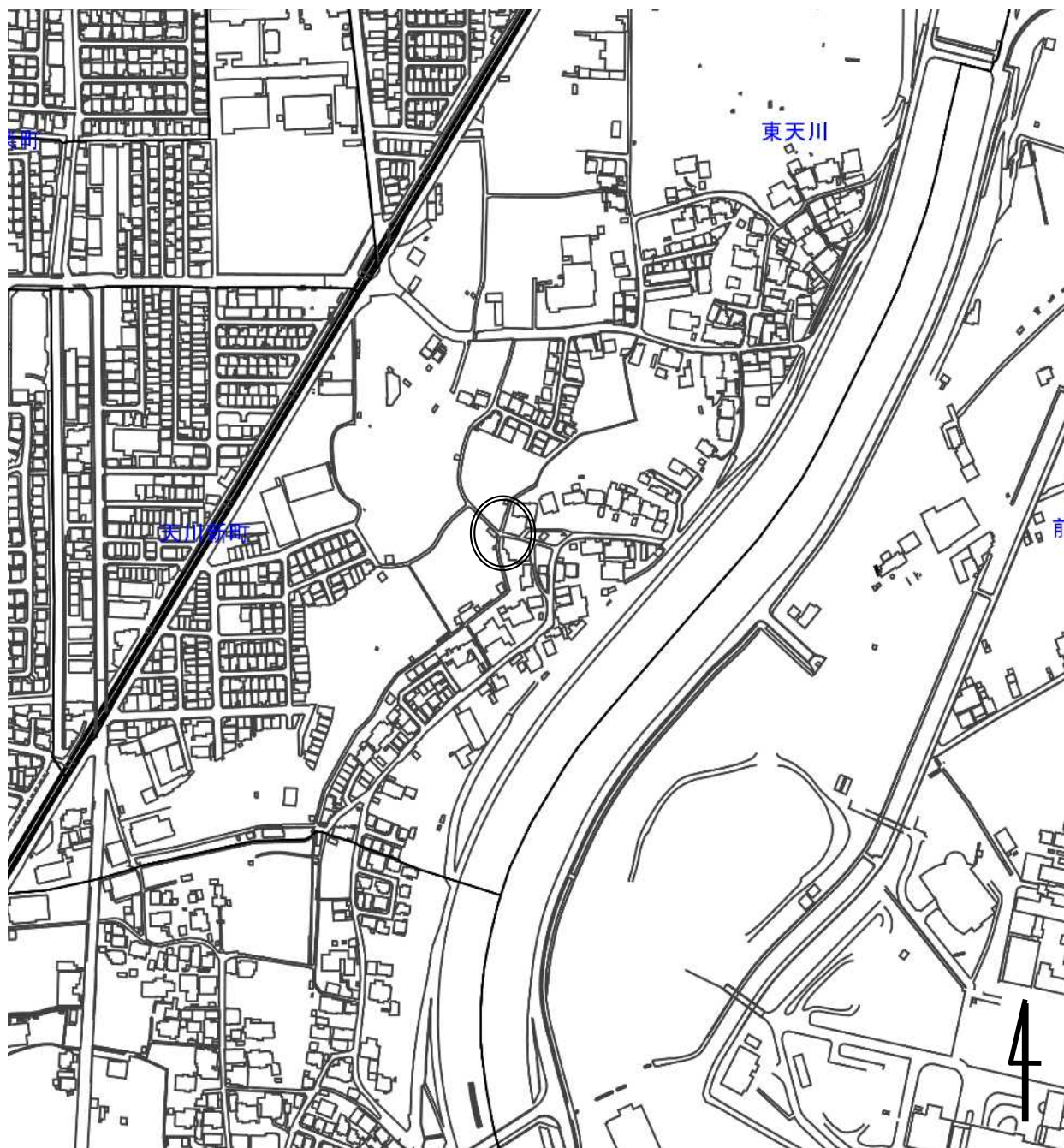


施設名	萩之庄MP1
所在地	高槻市萩之庄五丁目 地内
	
備考	

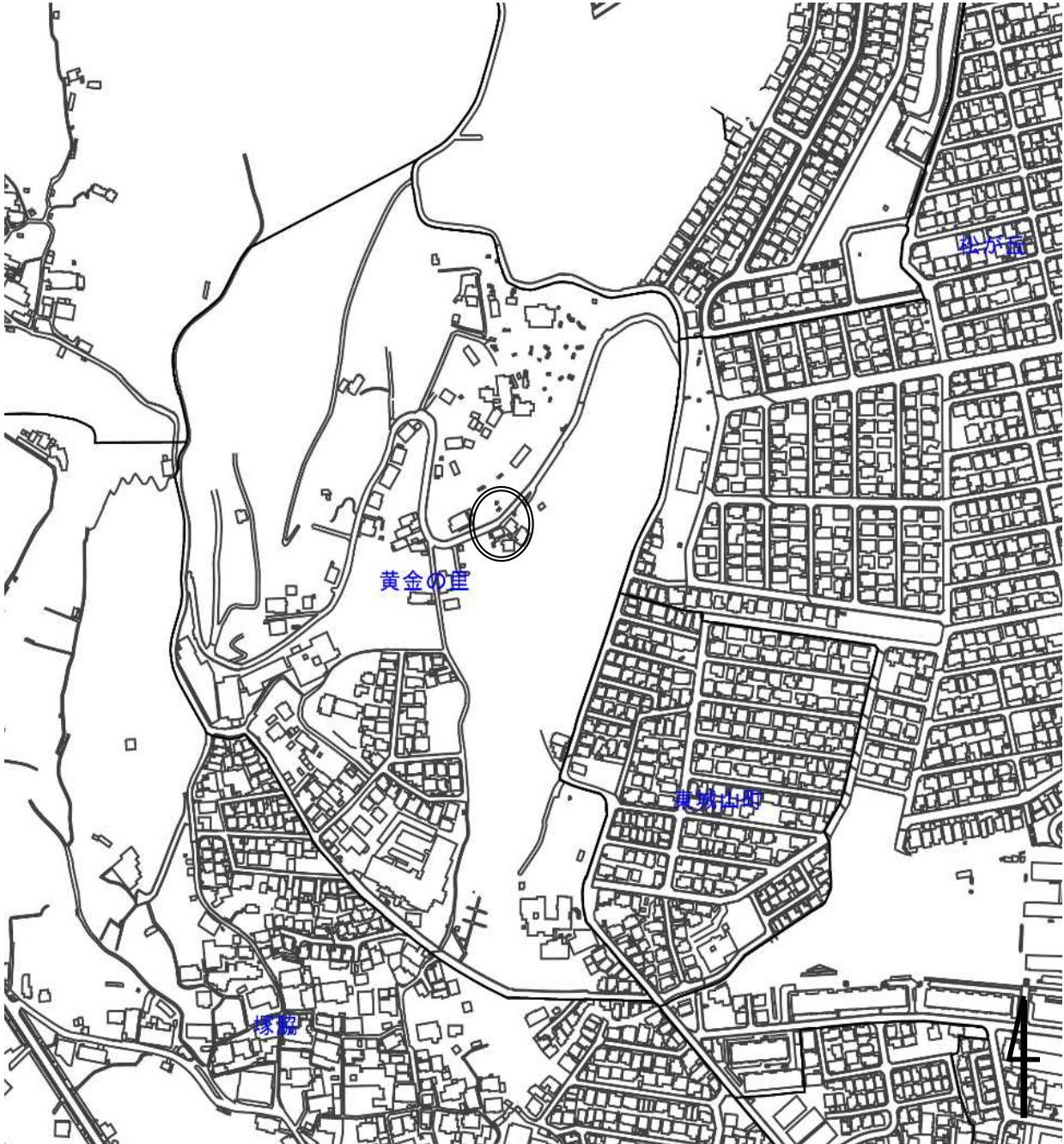
施設名	須賀町MP2
所在地	高槻市東天川三丁目 地内
	
備考	



施設名	東天川MP1
所在地	高槻市東天川三丁目 地内

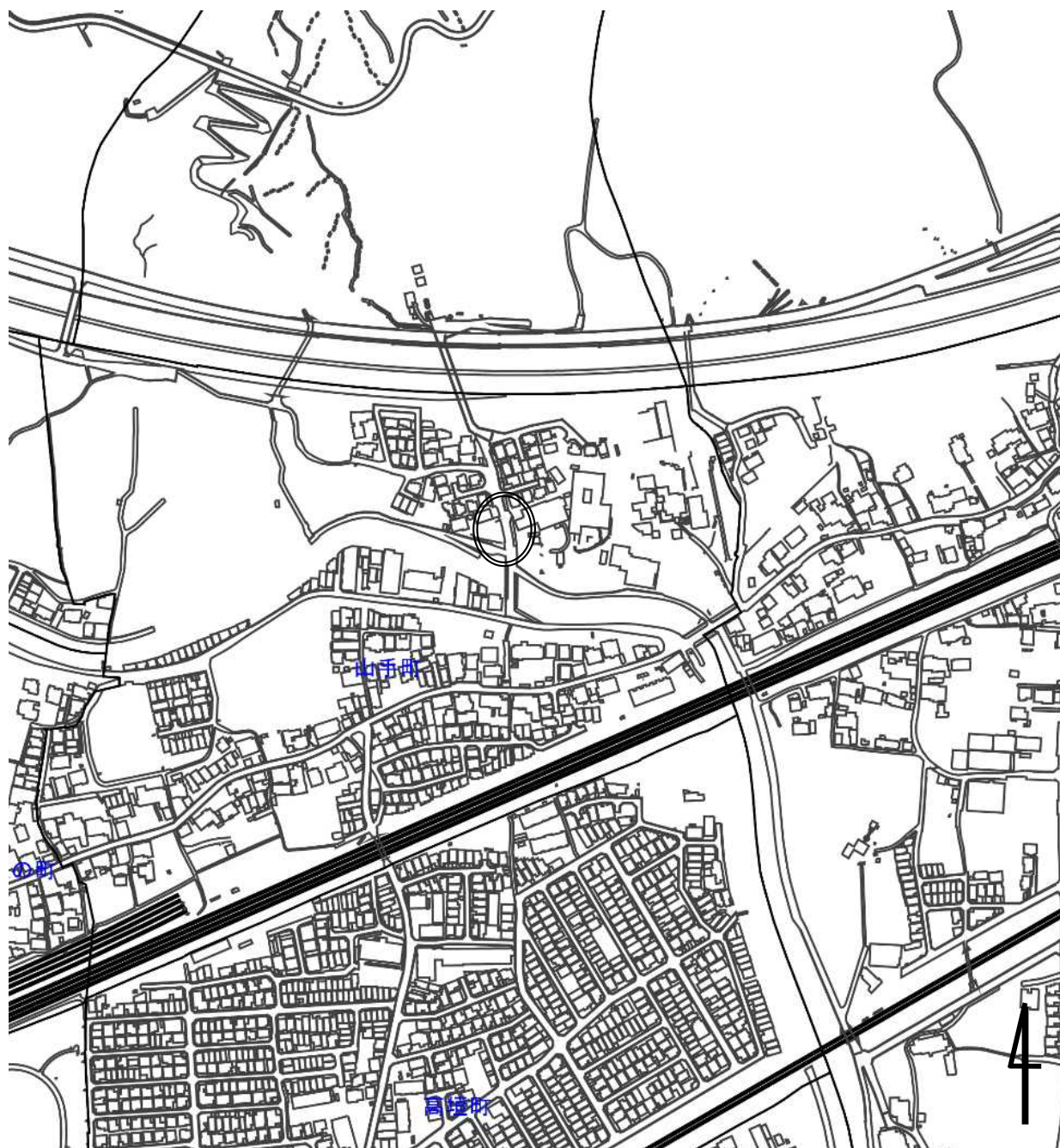


備考

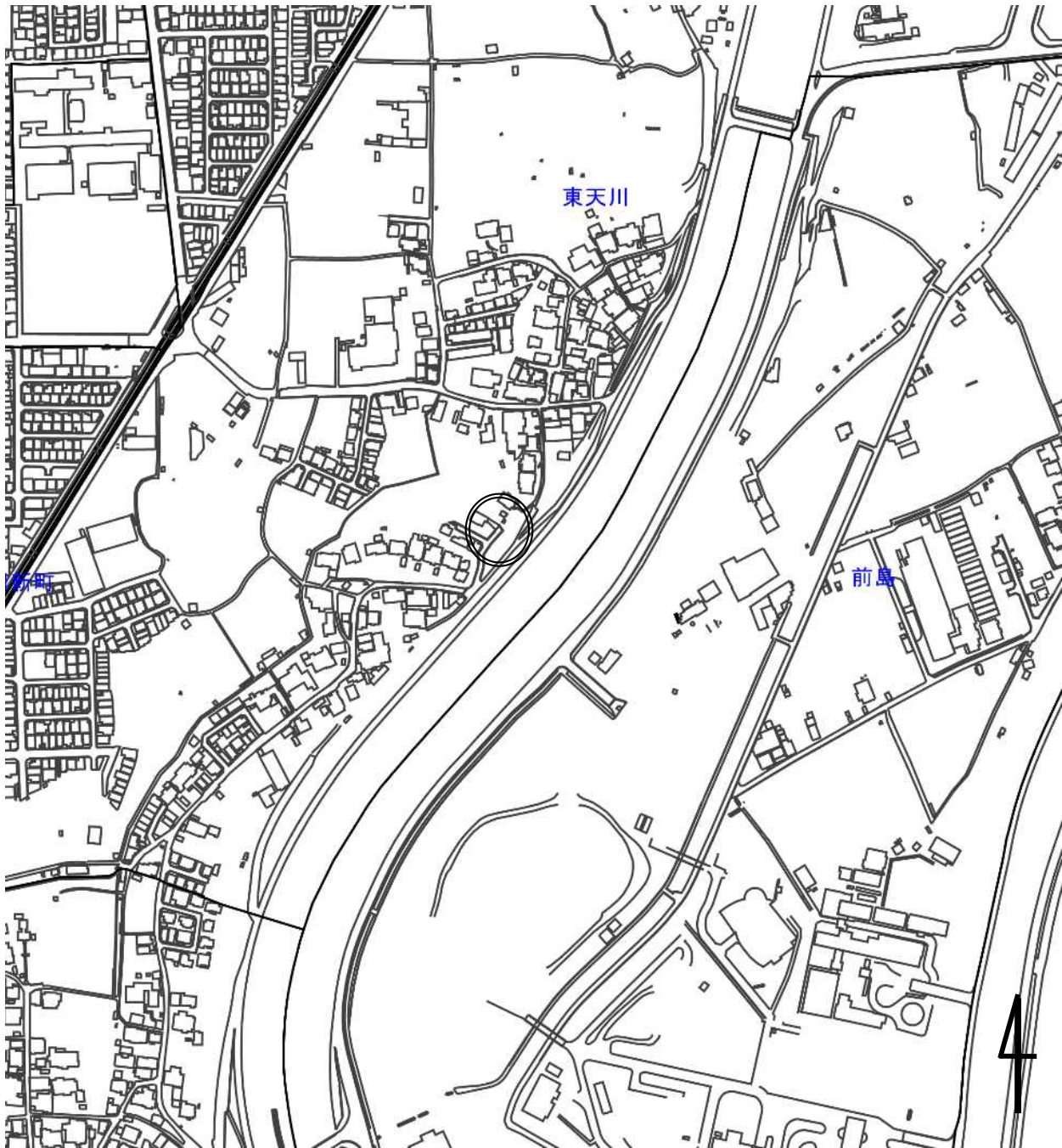
施設名	黄金の里MP1
所在地	高槻市黄金の里一丁目 地内
	
備考	




施設名	山手町MP1
所在地	高槻市山手町二丁目 地内

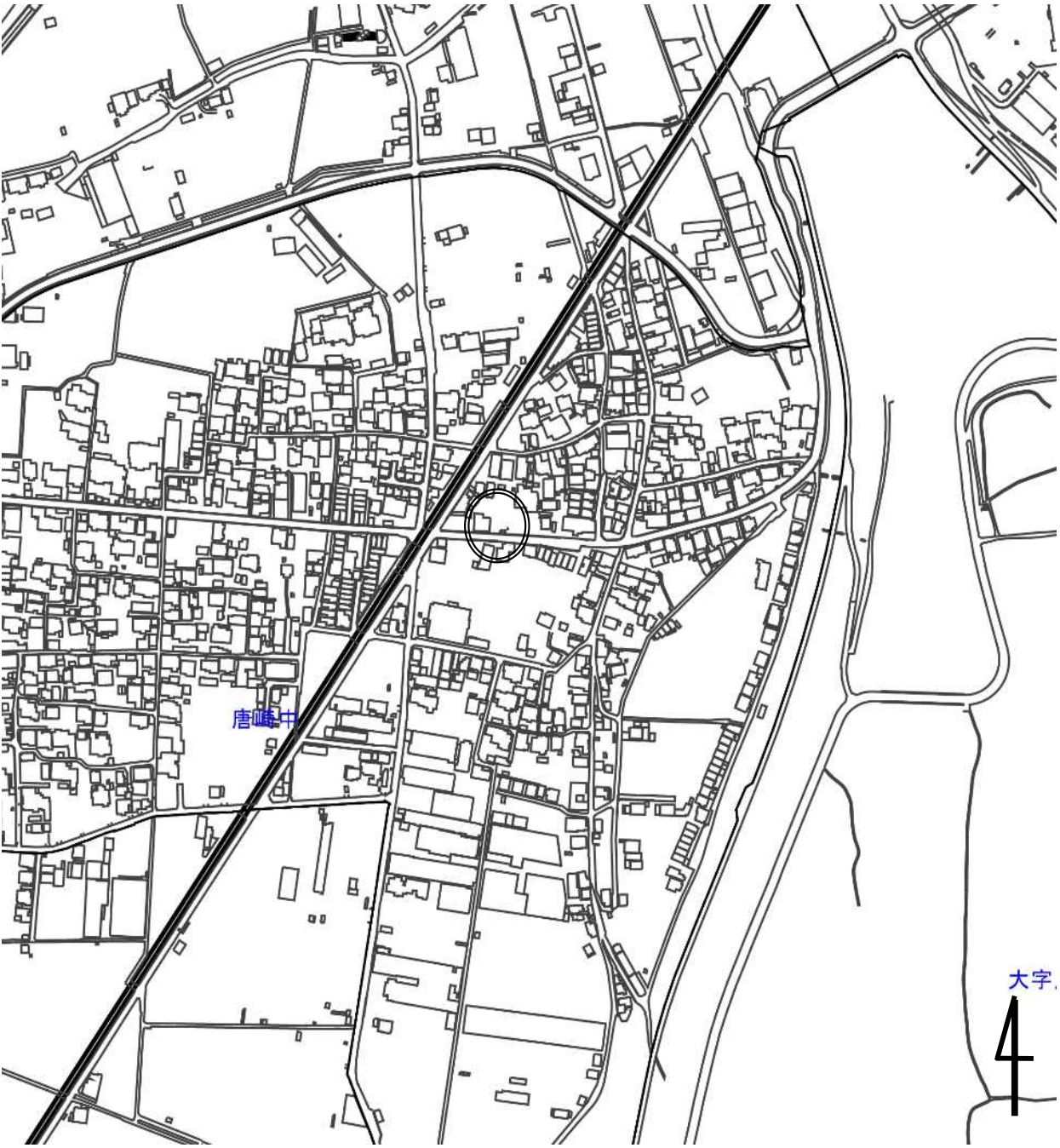


備考

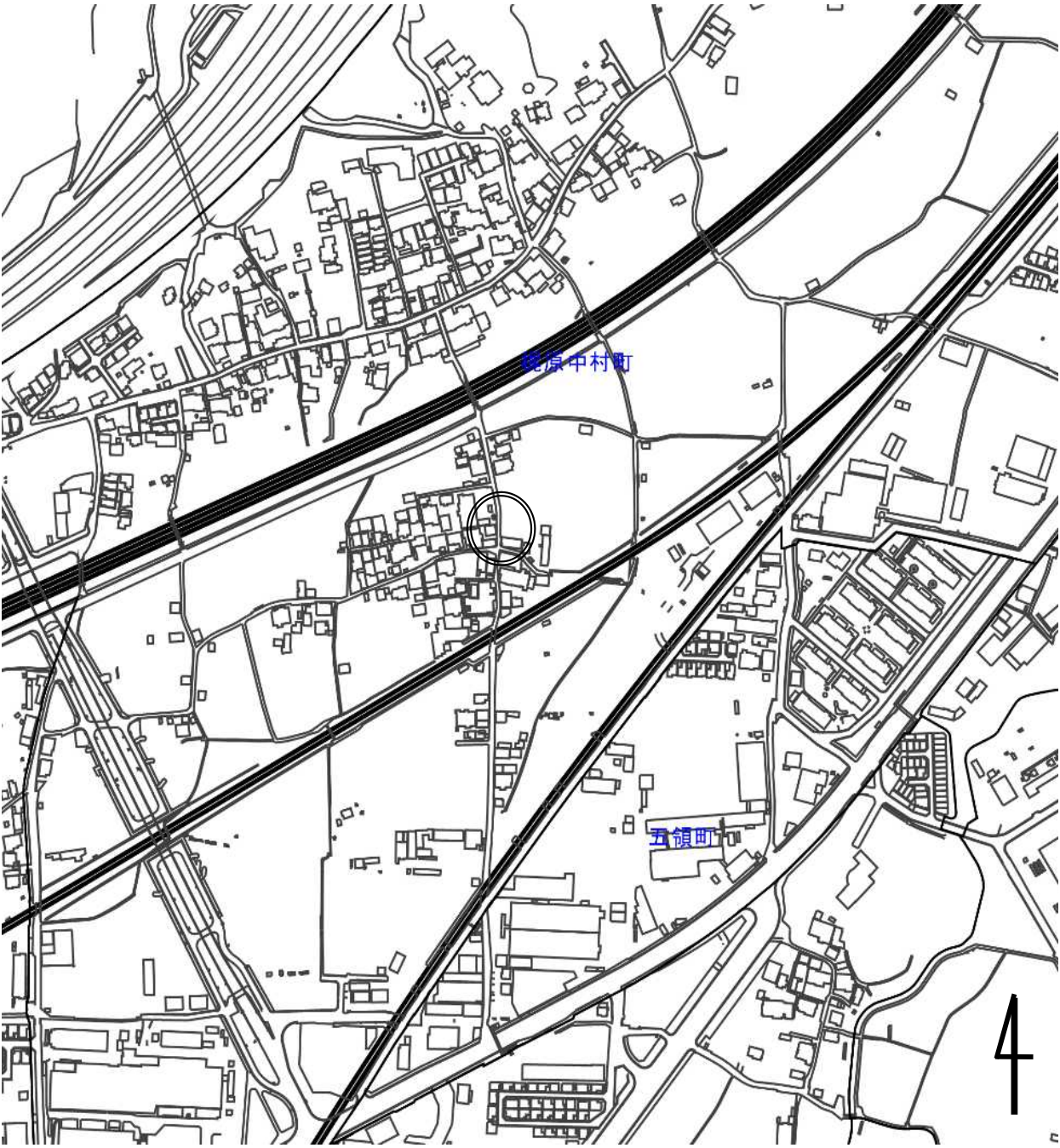
施設名	東天川MP2
所在地	高槻市東天川二丁目 地内
	
備考	

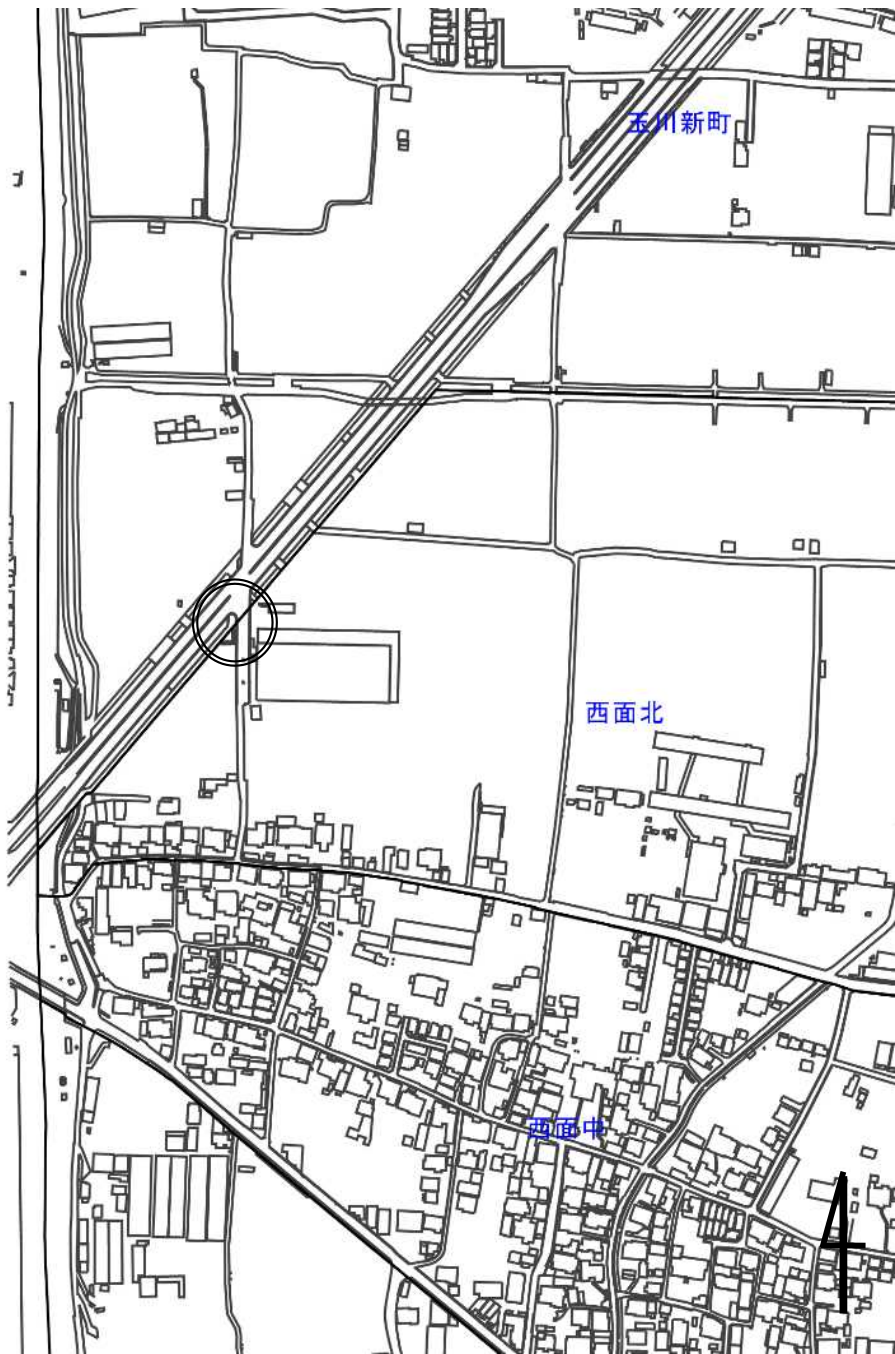


施設名	土室MP1
所在地	高槻市土室町 地内
	
備考	

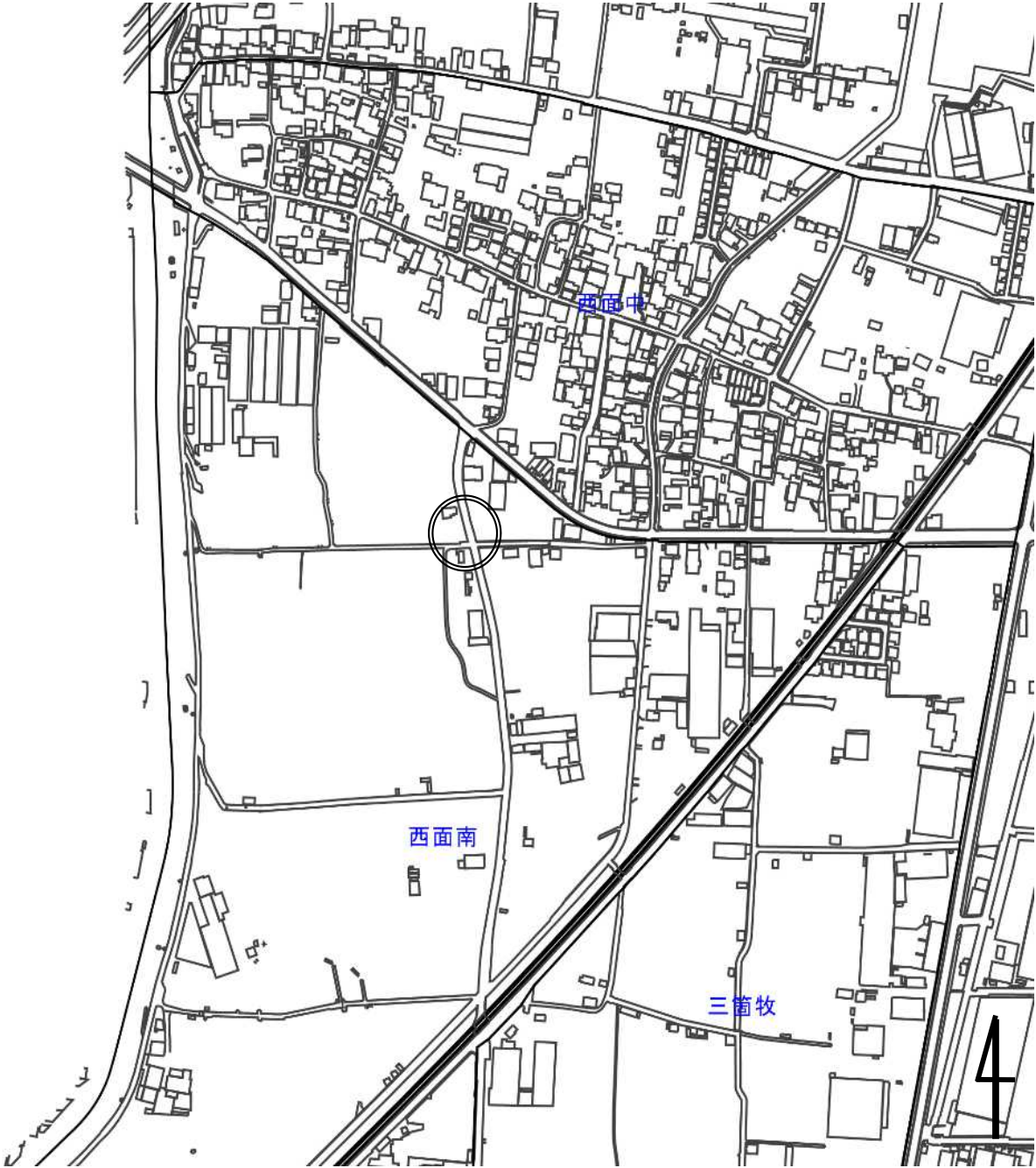
施設名	唐崎中MP1
所在地	高槻市唐崎中二丁目 地内
	
備考	

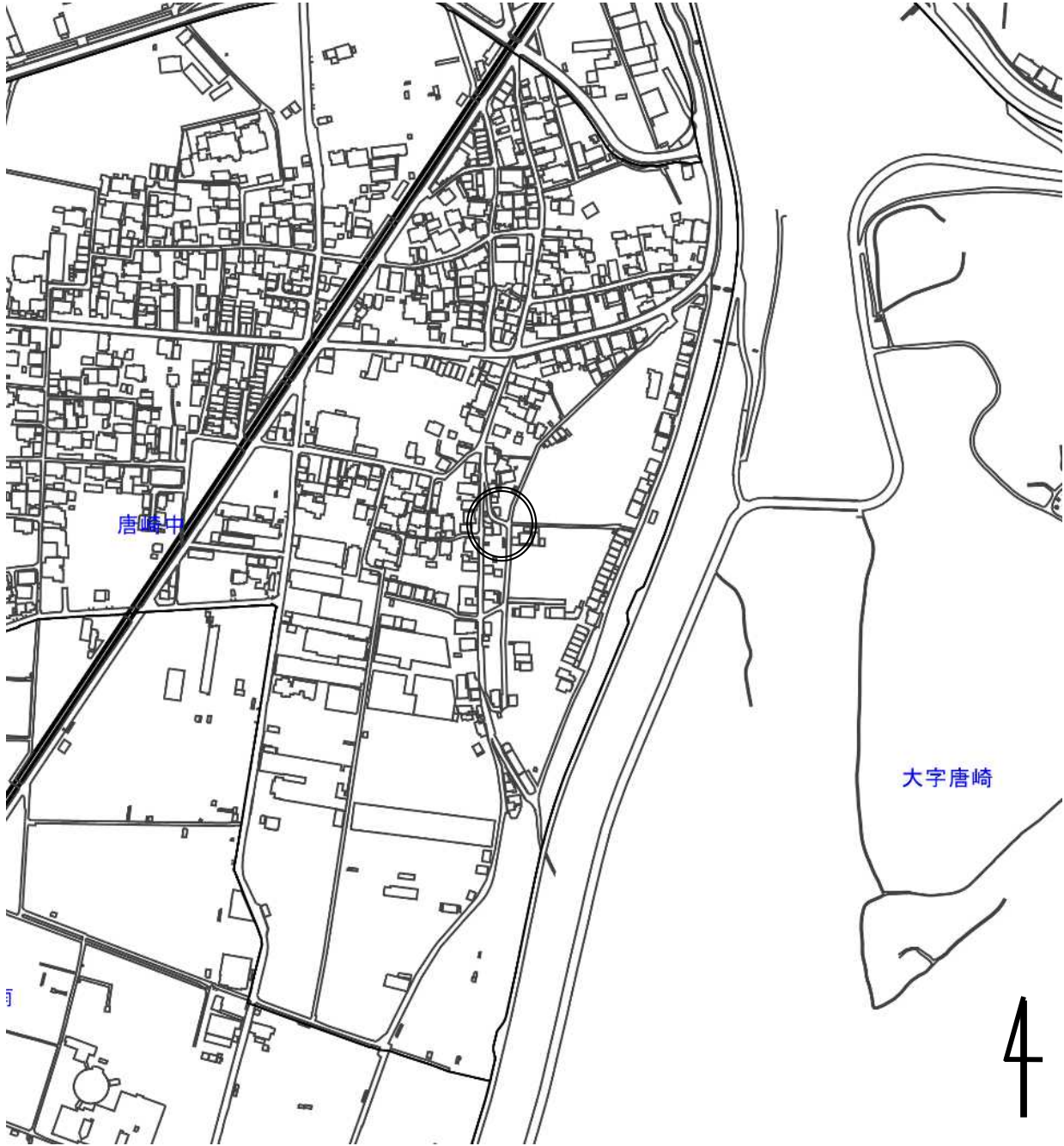


施設名	梶原MP1
所在地	高槻市梶原五丁目 地内
	
備考	

施設名	西面北MP1
所在地	高槻市西面北二丁目 地内
	
備考	

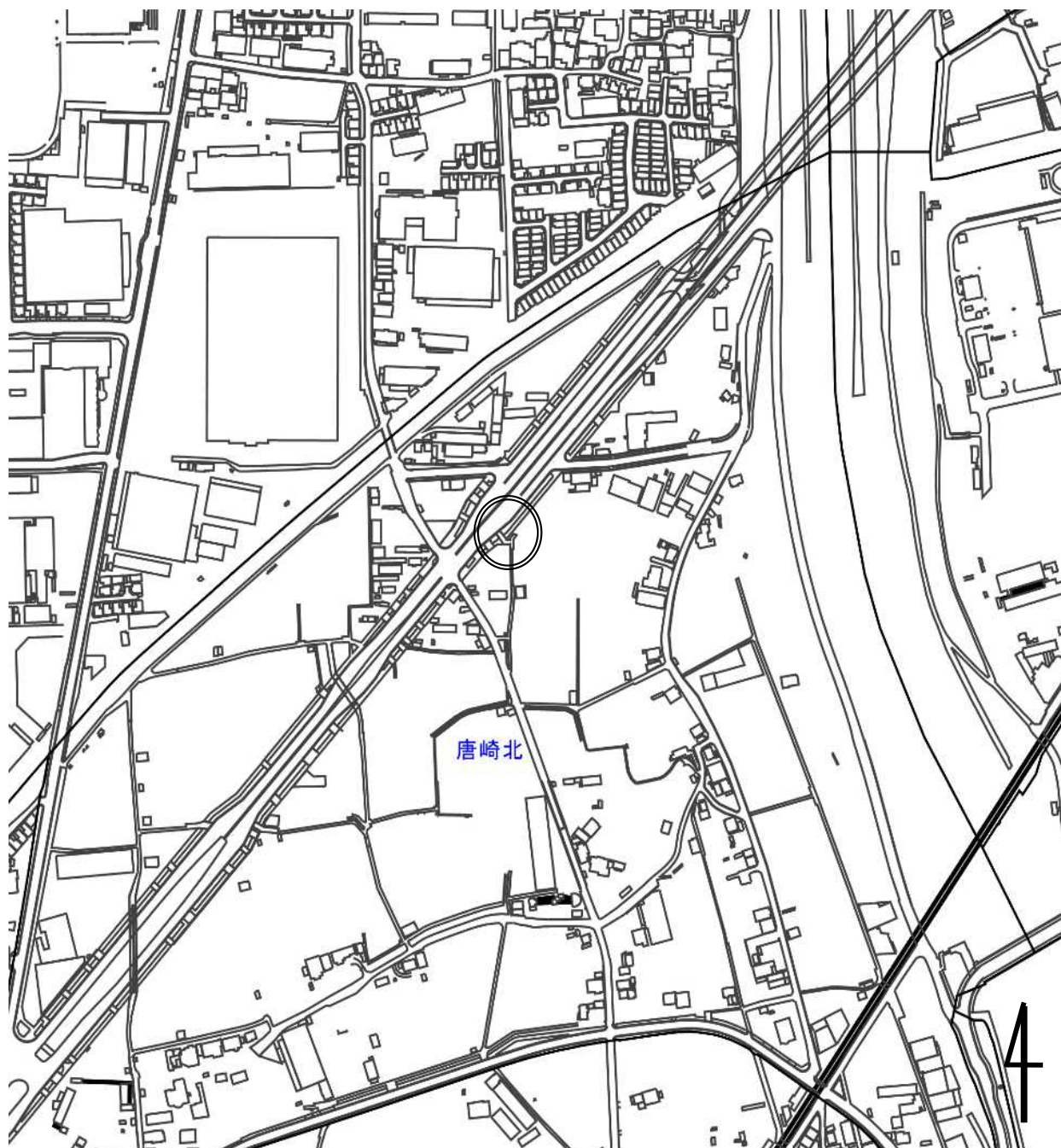


施設名	西面南MP1
所在地	高槻市西面南二丁目 地内
	
備考	


施設名	唐崎中MP2
所在地	高槻市唐崎中三丁目 地内
	
備考	



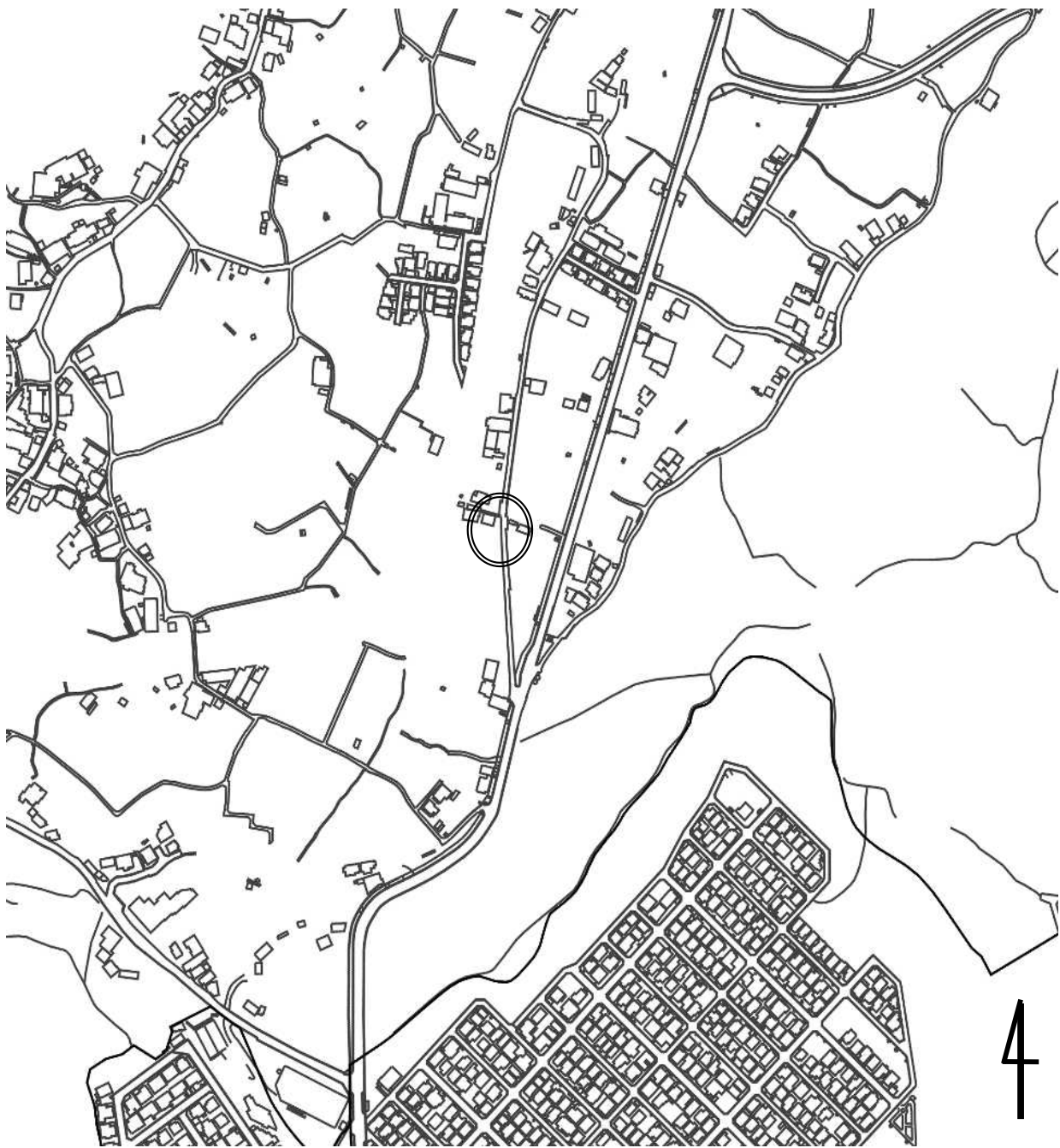
施設名	唐崎北MP1
所在地	高槻市唐崎北三丁目 地内

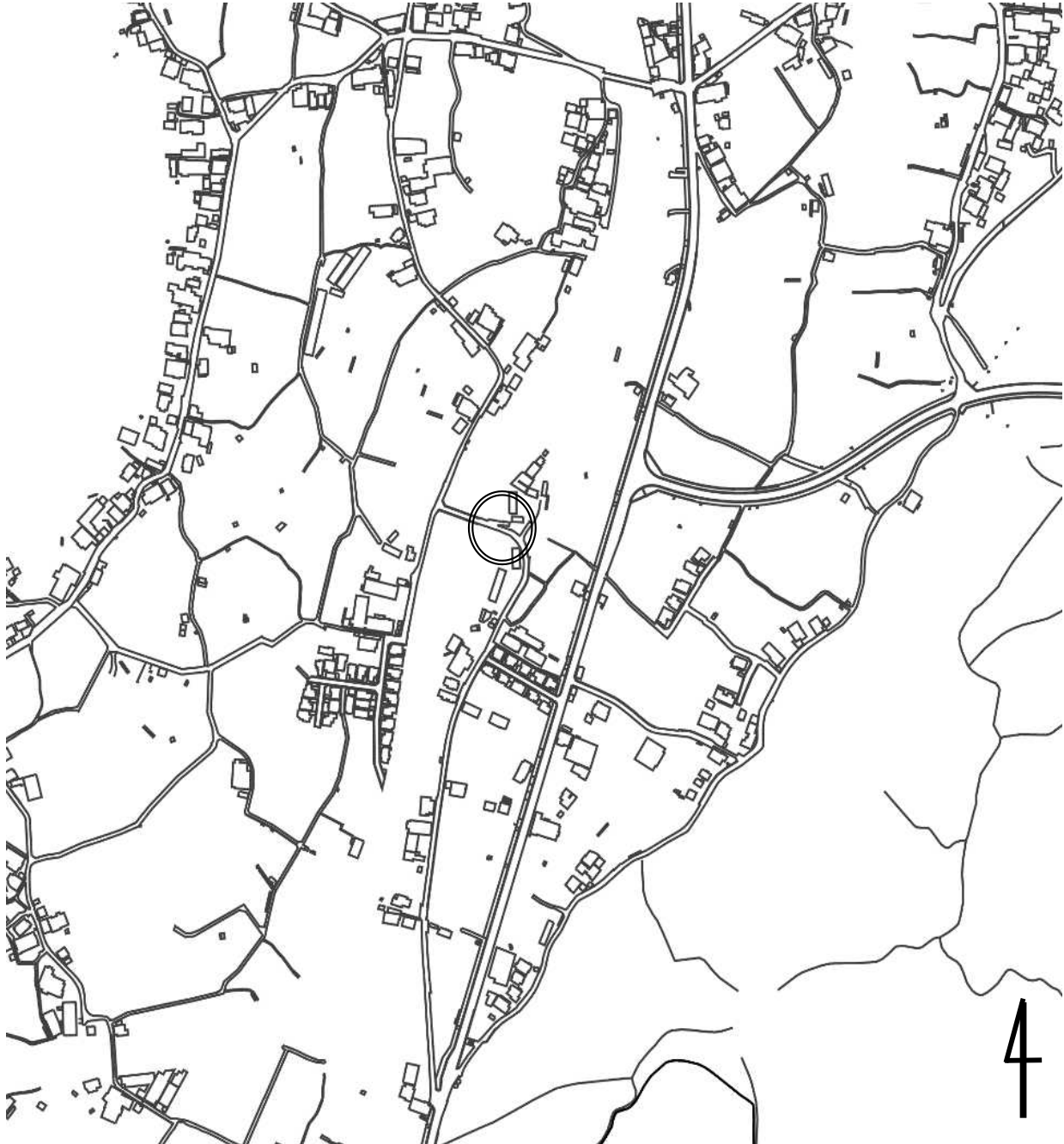


備考

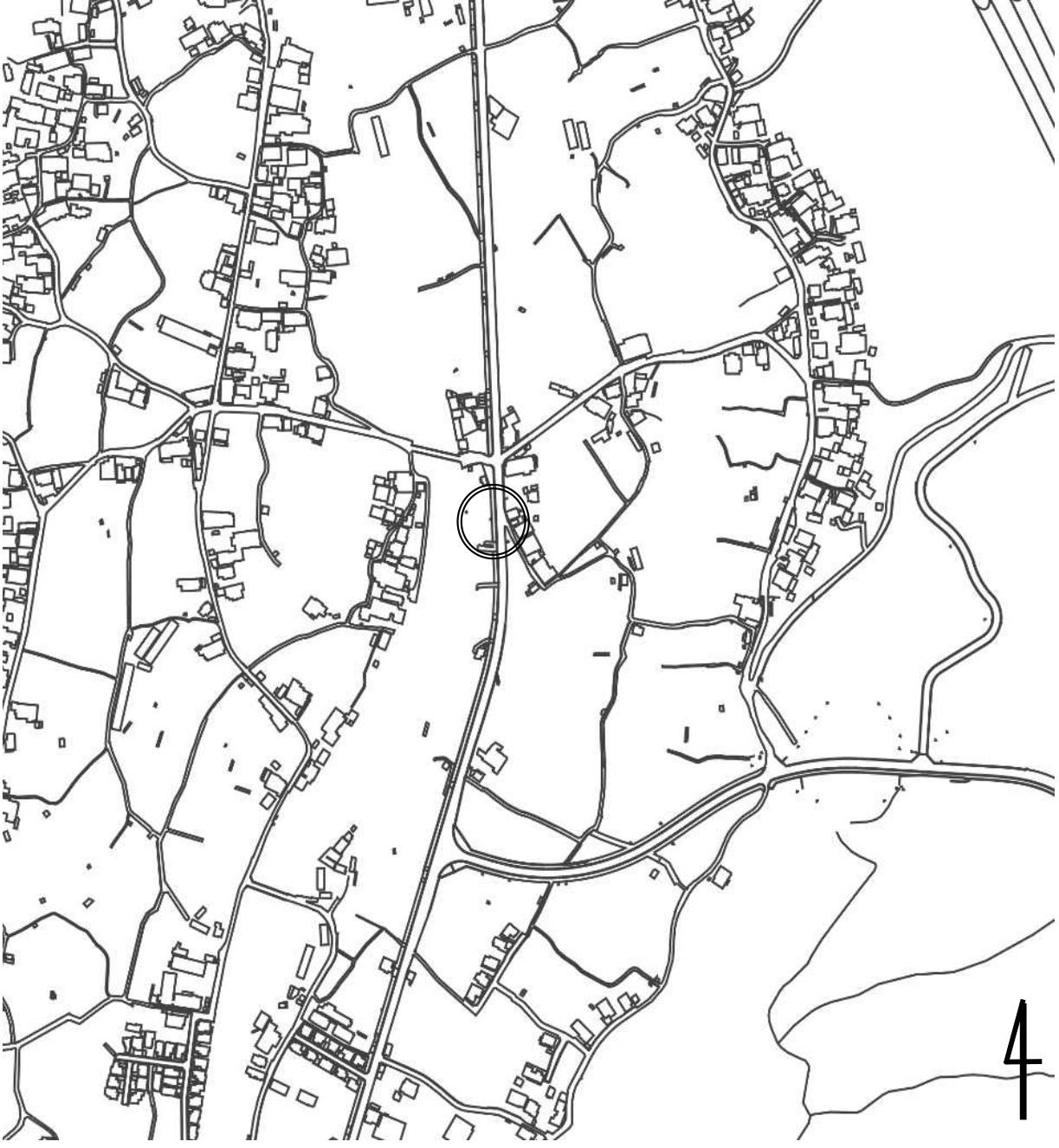
施設名	原MP1
所在地	高槻市大字原 地内
	
備考	

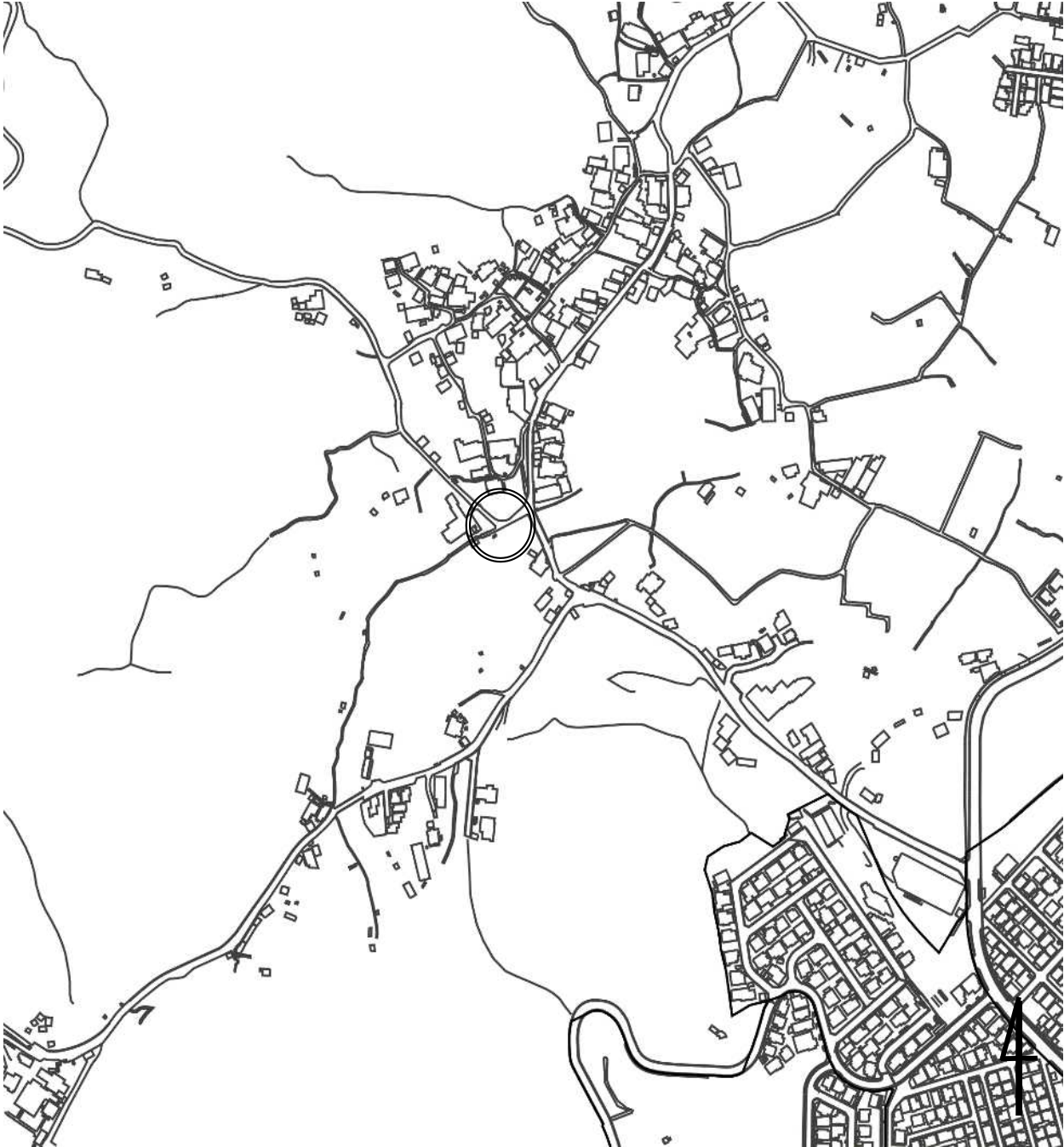


施設名	原MP1-2
所在地	高槻市大字原 地内
	
備考	

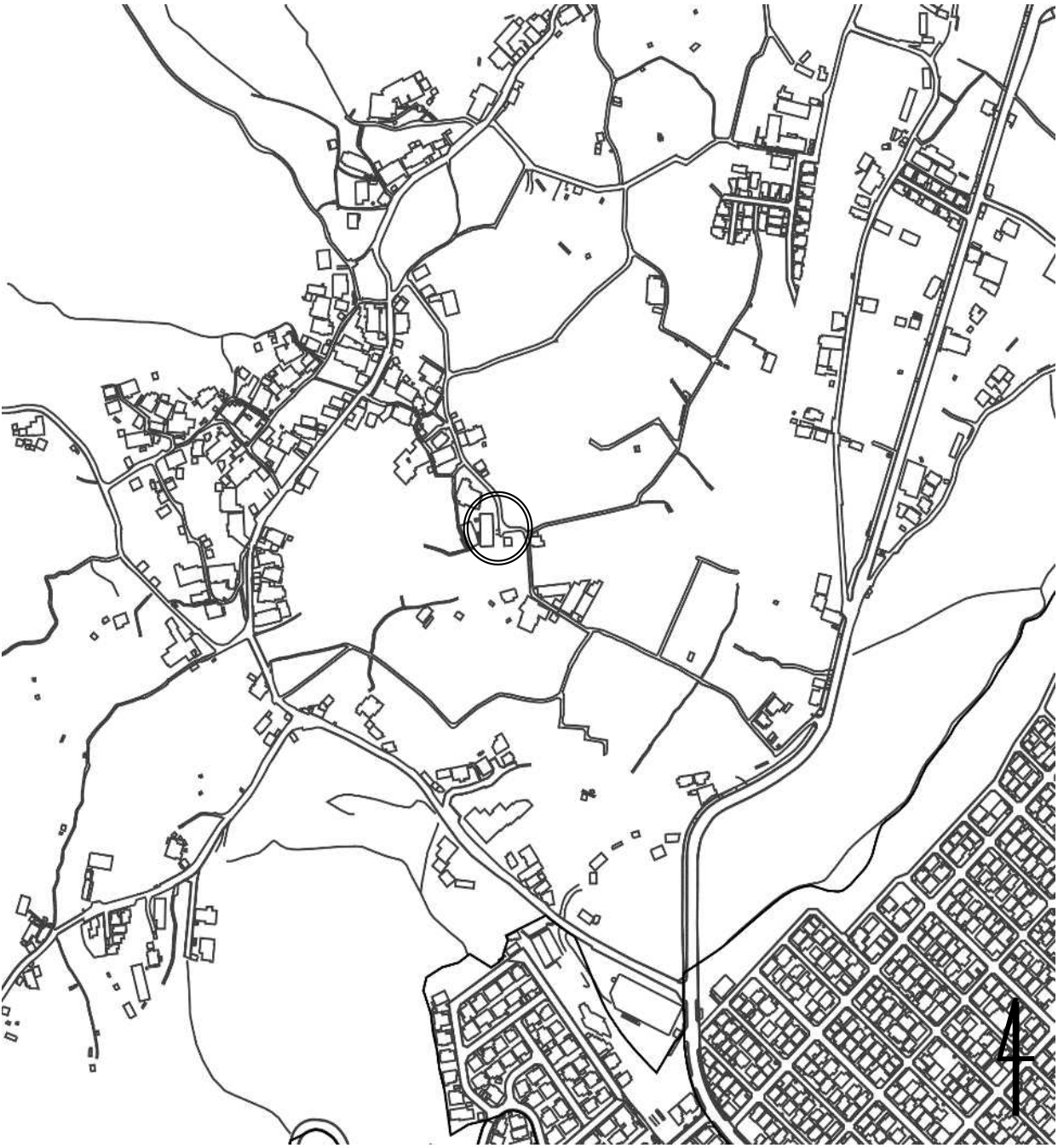
施設名	原MP1-3
所在地	高槻市大字原 地内
	
備考	




施設名	原MP1-4
所在地	高槻市大字原 地内
	
備考	

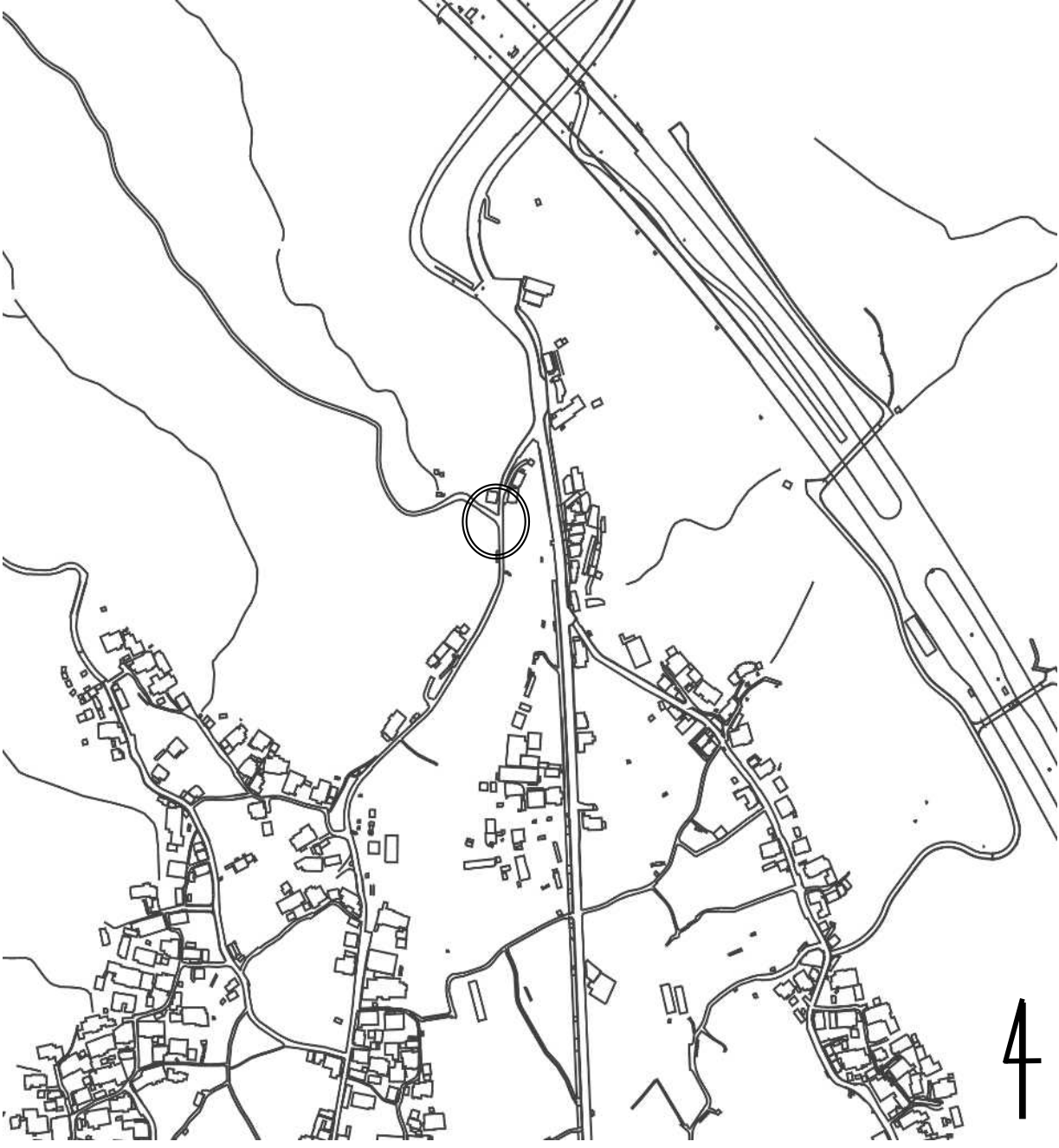
施設名	原MP2
所在地	高槻市大字原 地内
	
備考	




施設名	原MP2-2
所在地	高槻市大字原 地内
	
備考	


施設名	原MP2-3
所在地	高槻市大字原 地内
	
備考	

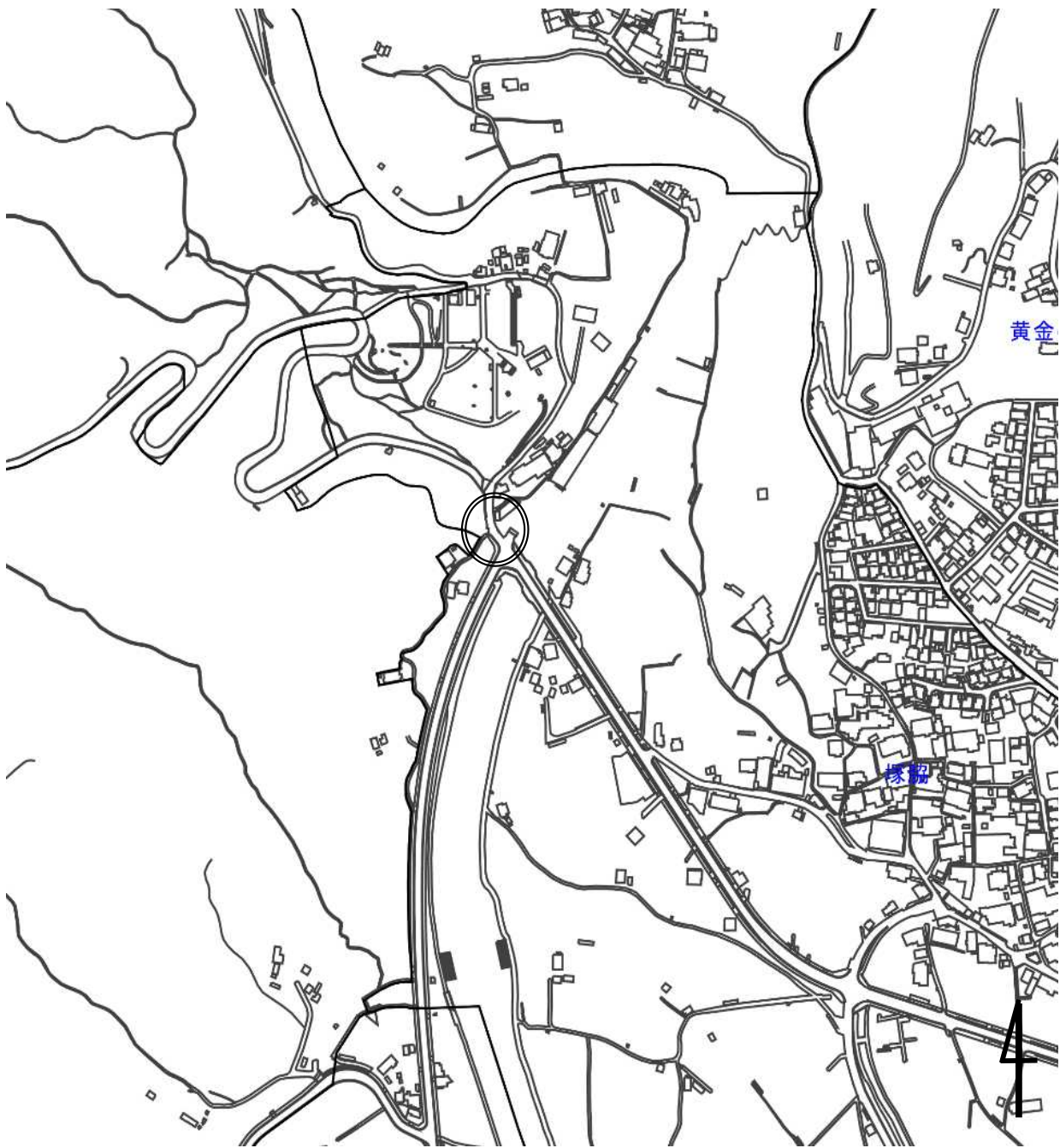


施設名	原MP2-4
所在地	高槻市大字原 地内
	
備考	

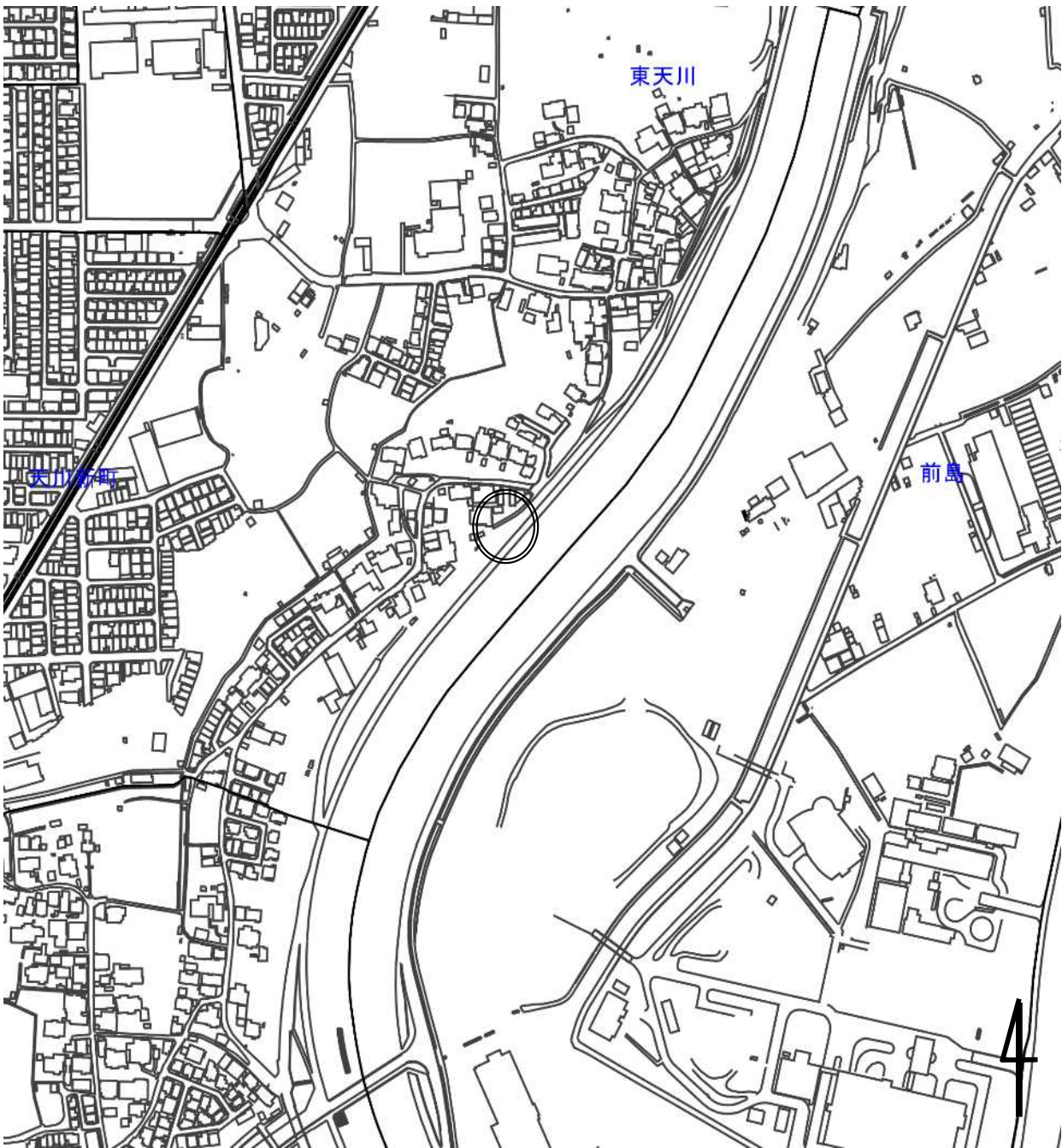
施設名	原MP3
所在地	高槻市大字原 地内
	
備考	

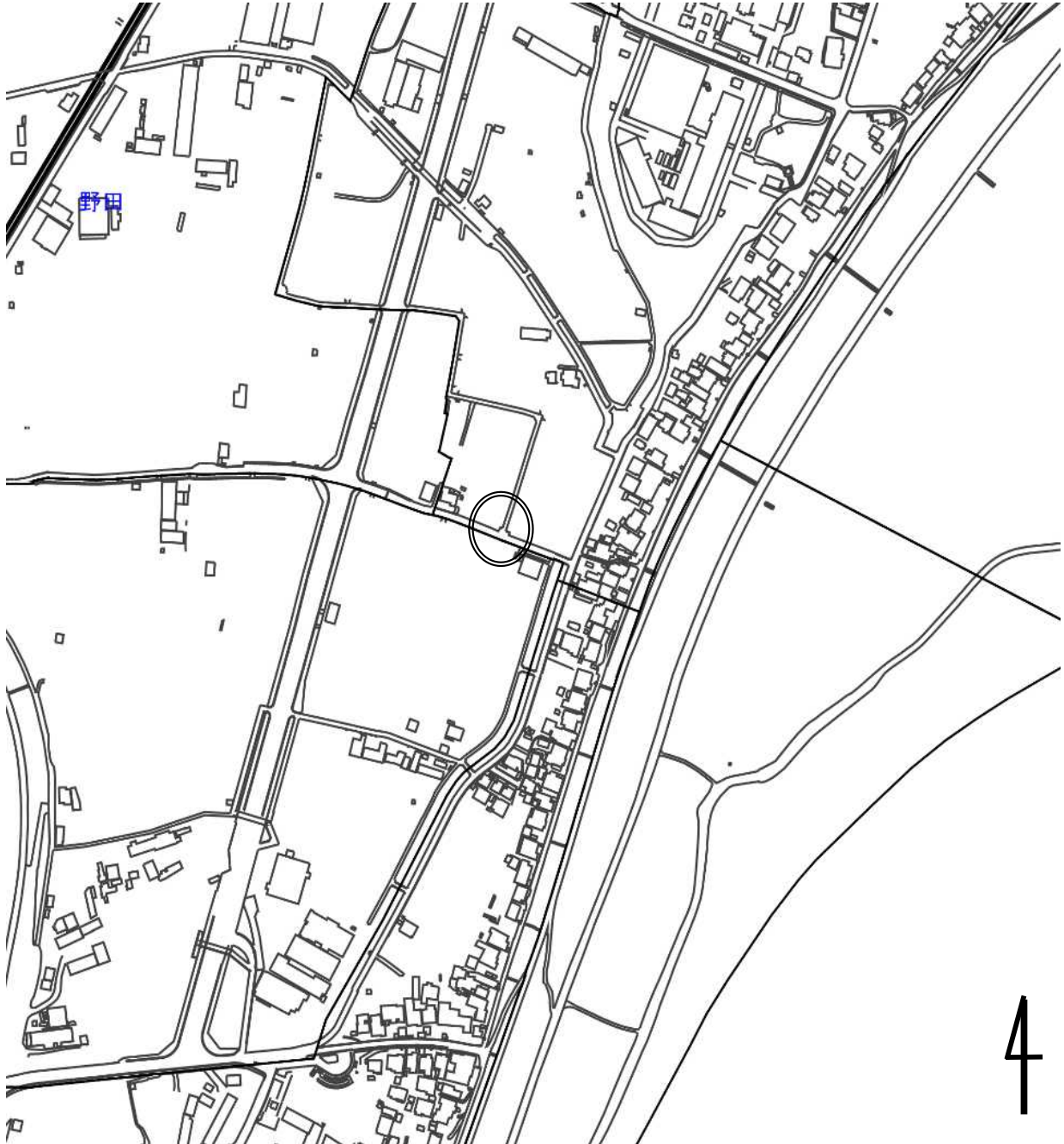


施設名	原MP3-2
所在地	高槻市大字原 地内
	
備考	

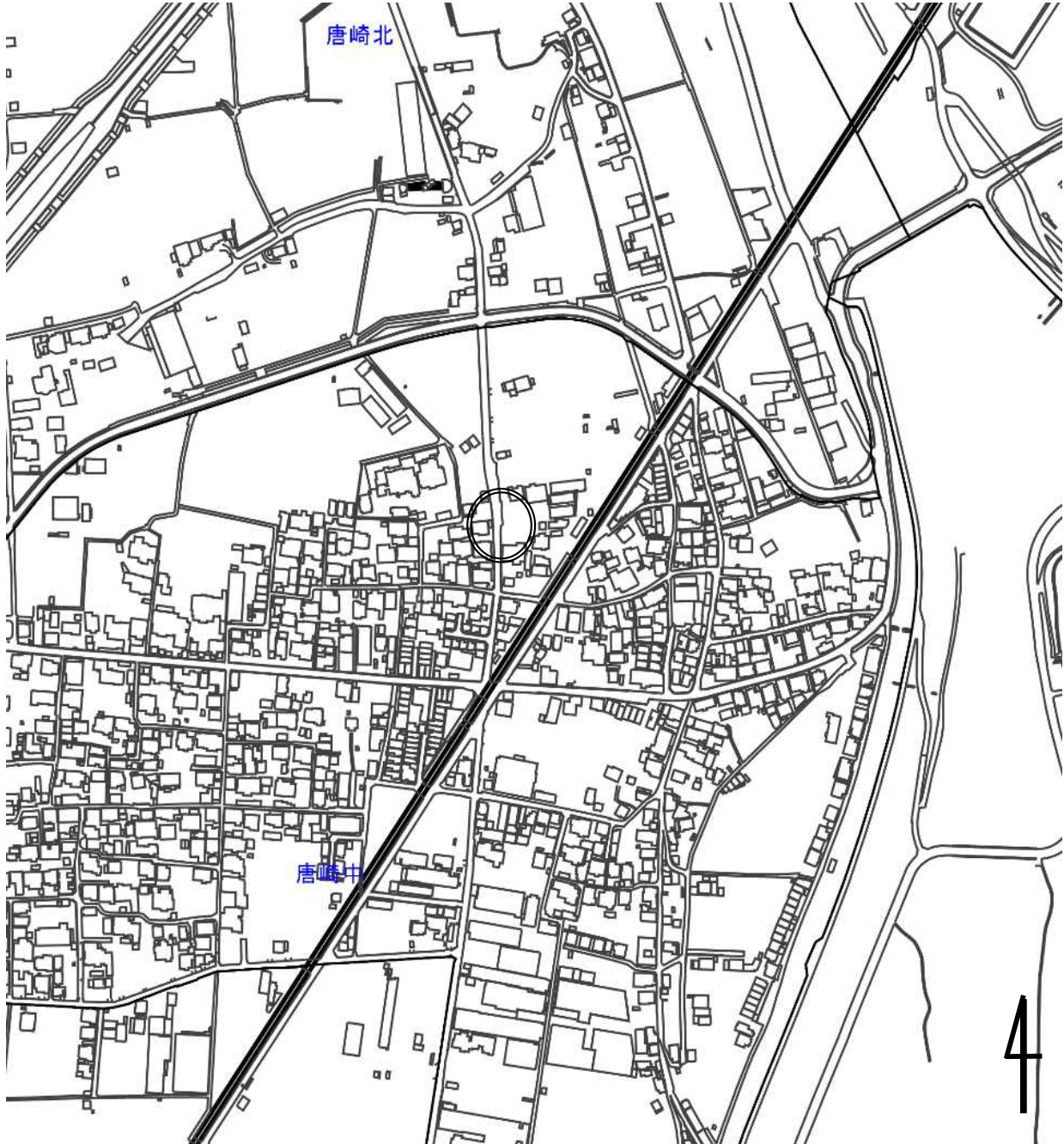
施設名	塚脇MP1－2
所在地	高槻市塚脇五丁目 地内
	
備考	

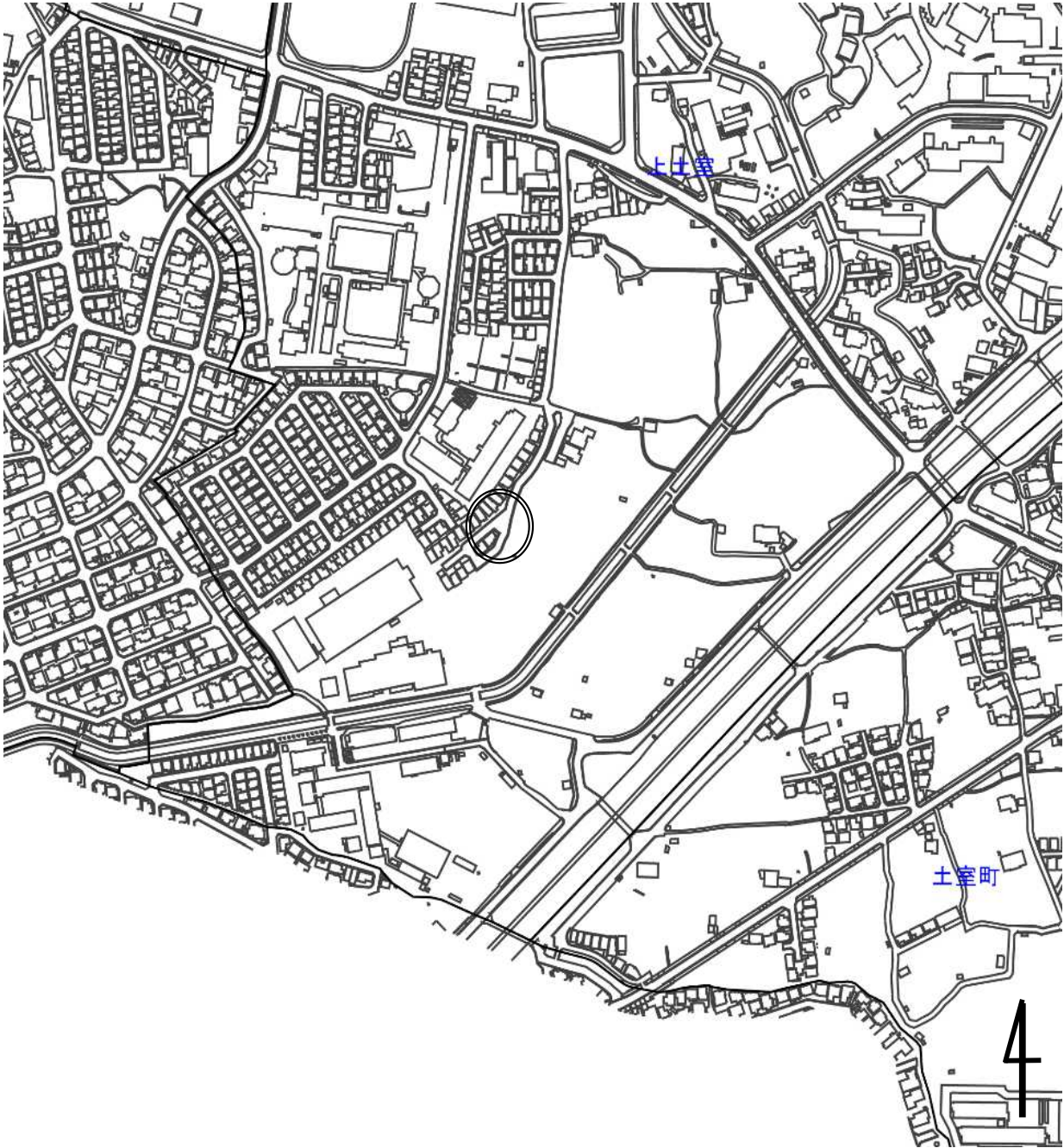


施設名	東天川MP3
所在地	高槻市東天川三丁目 地内
	
備考	

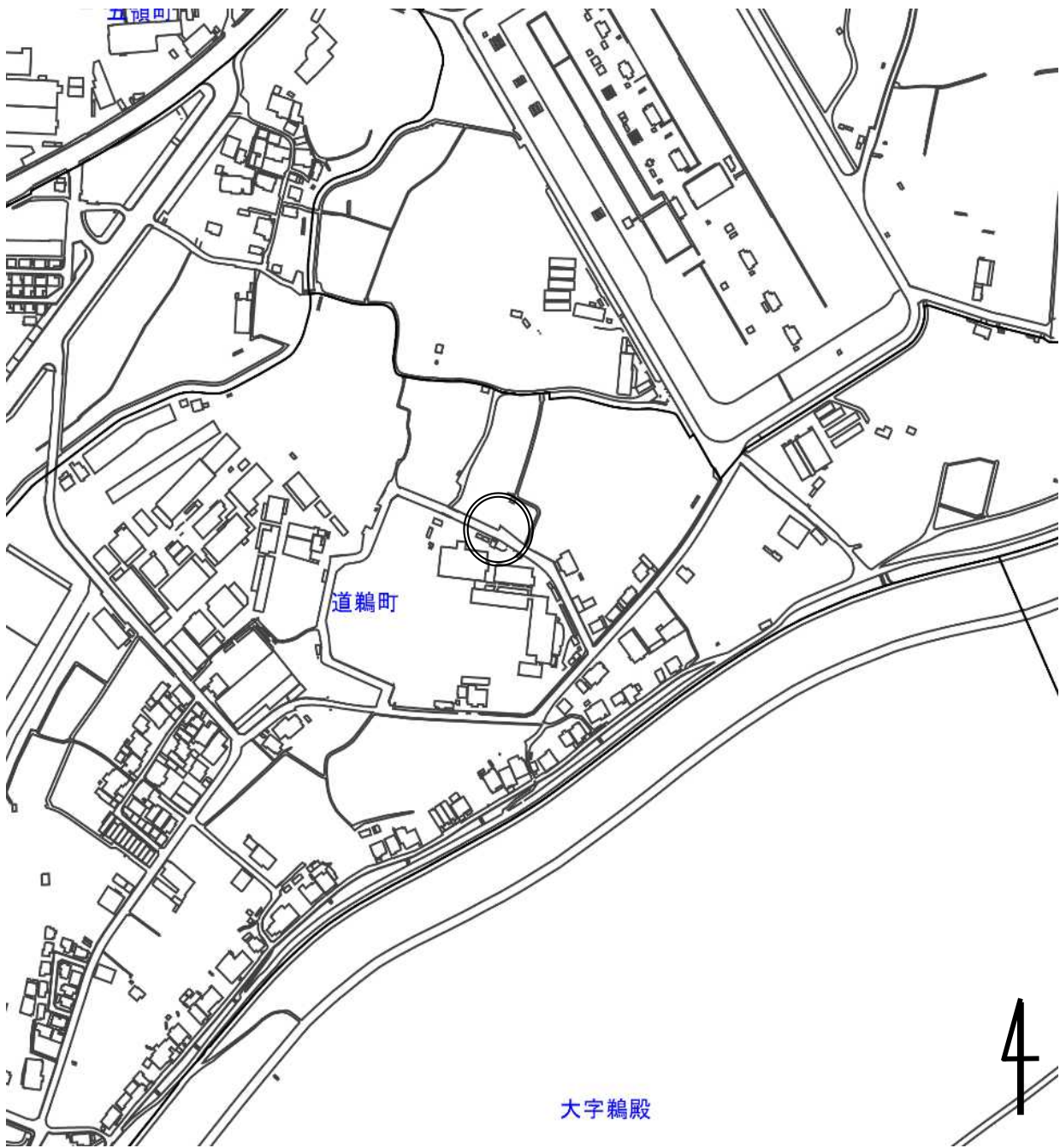
施設名	野田東二丁目MP1
所在地	高槻市野田東二丁目 地内
	
備考 <div data-bbox="1337 1554 1390 1700" style="position: absolute; right: 0; bottom: 0; font-size: 48px;">4</div>	

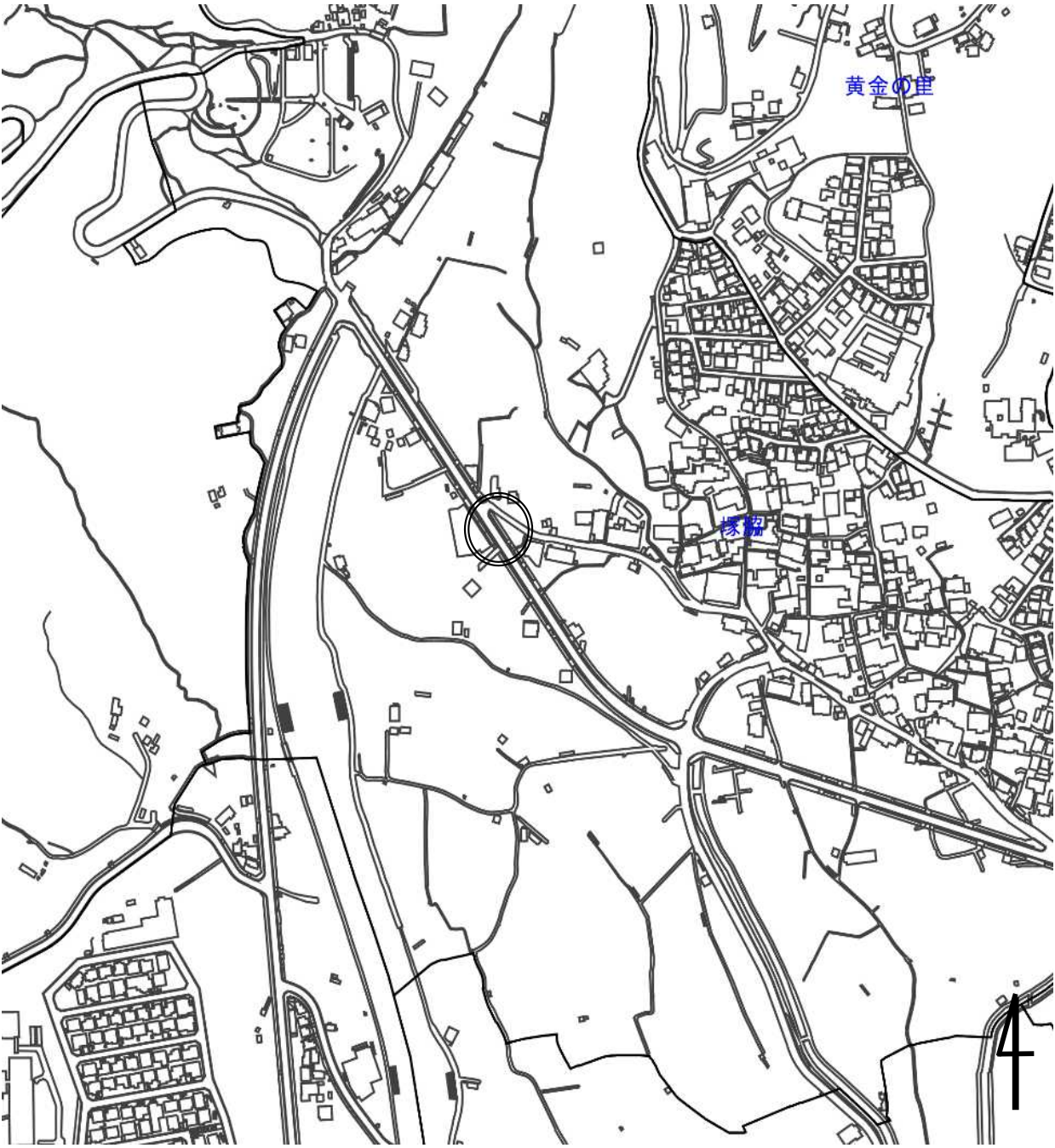


施設名	唐崎中MP3
所在地	高槻市唐崎中一丁目 地内
	
備考	


施設名	上土室MP3
所在地	高槻市上土室六丁目 地内
	
備考	

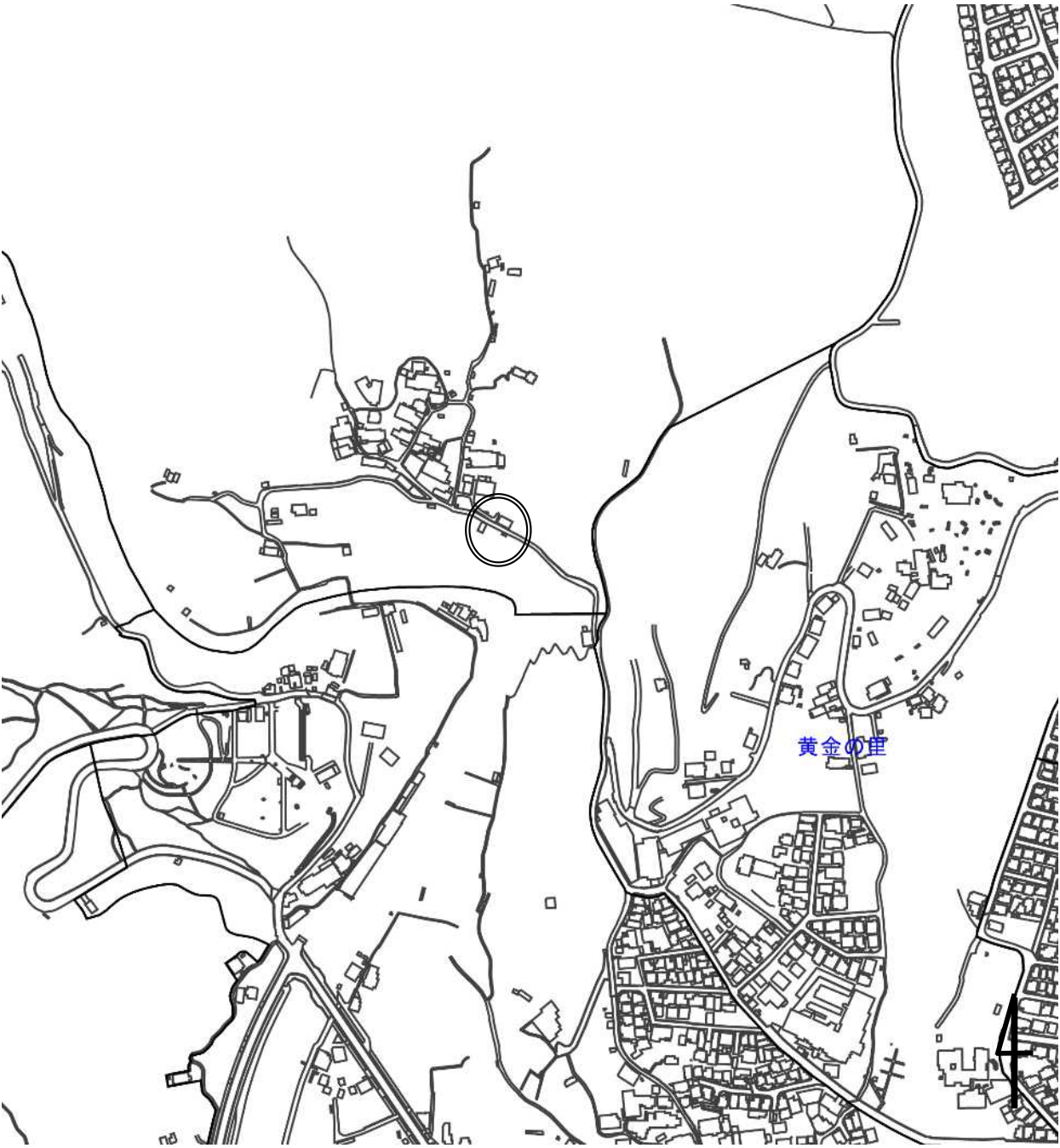


施設名	上牧MP2
所在地	高槻市道鶴町三丁目 地内
	
備考	


施設名	塚脇MP3
所在地	高槻市塚脇三丁目 地内
	
備考	

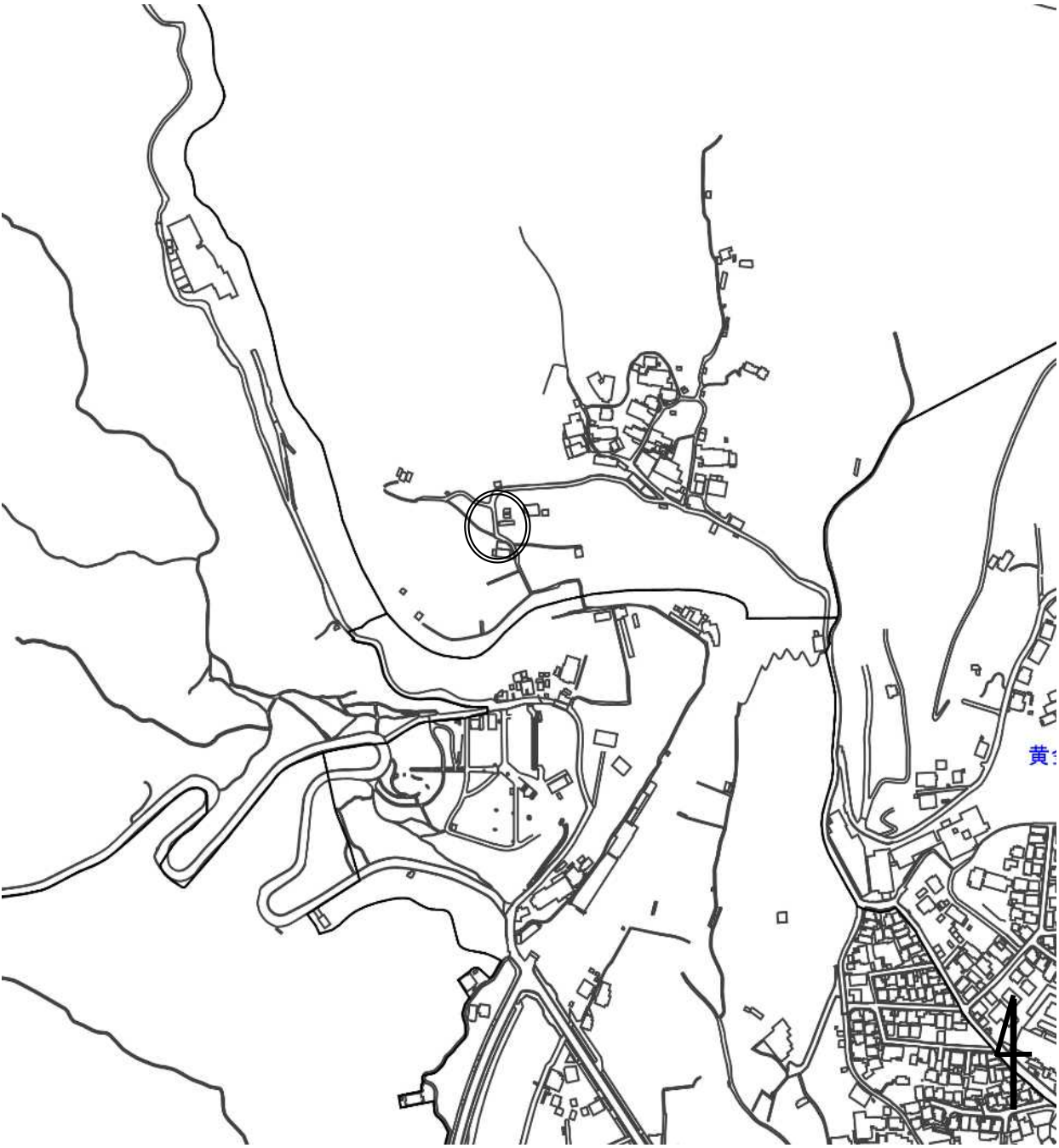


施設名	原MP3－3
所在地	高槻市大字原 地内
	
備考	

施設名	原MP4
所在地	高槻市大字原 地内
	
備考	

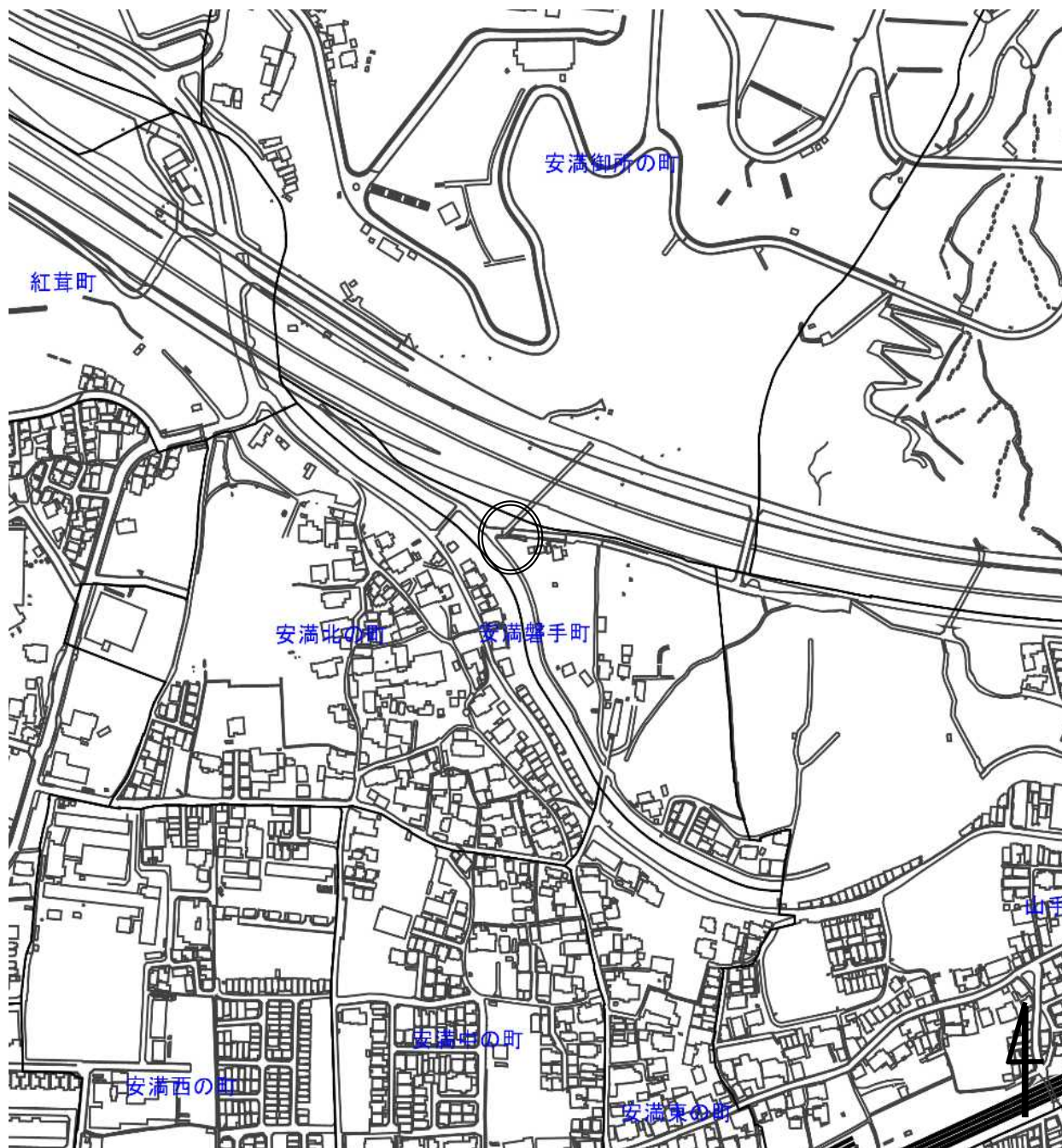


施設名	土室MP2
所在地	高槻市土室町 地内
	
備考	

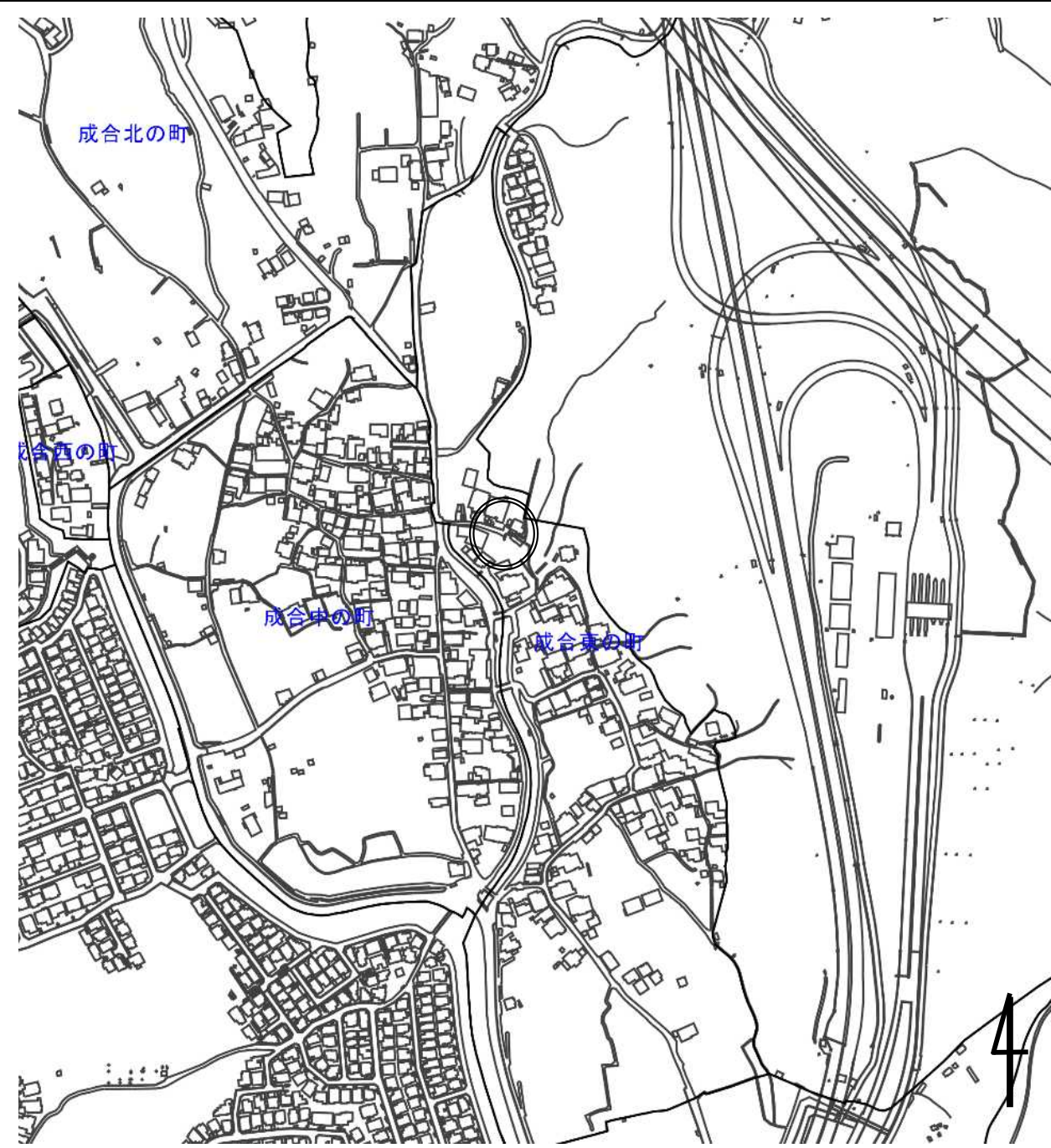
施設名	原MP4－2
所在地	高槻市大字原 地内
	
備考	



施設名	安満磐手MP1
所在地	高槻市安満磐手町 地内

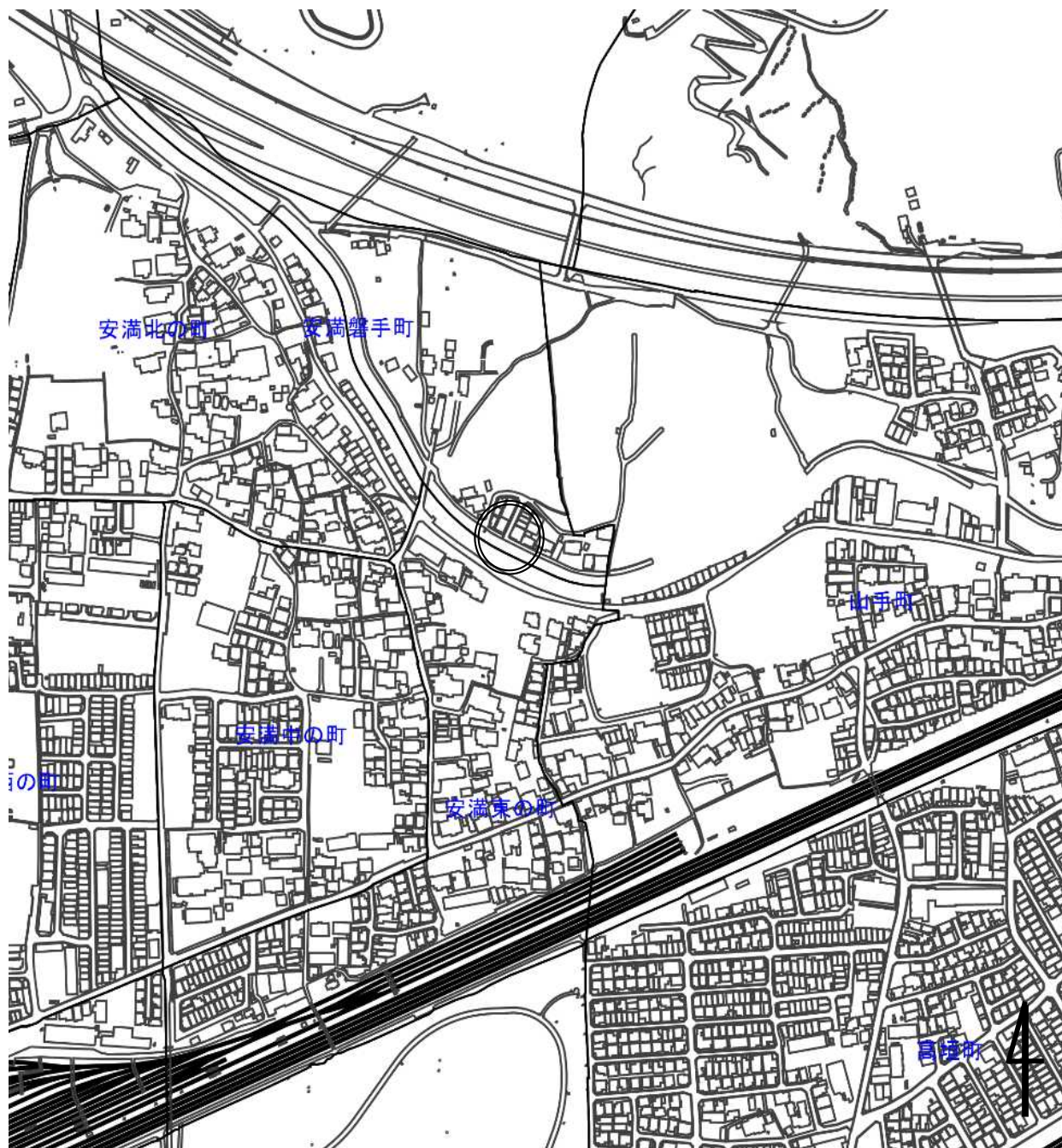


備考

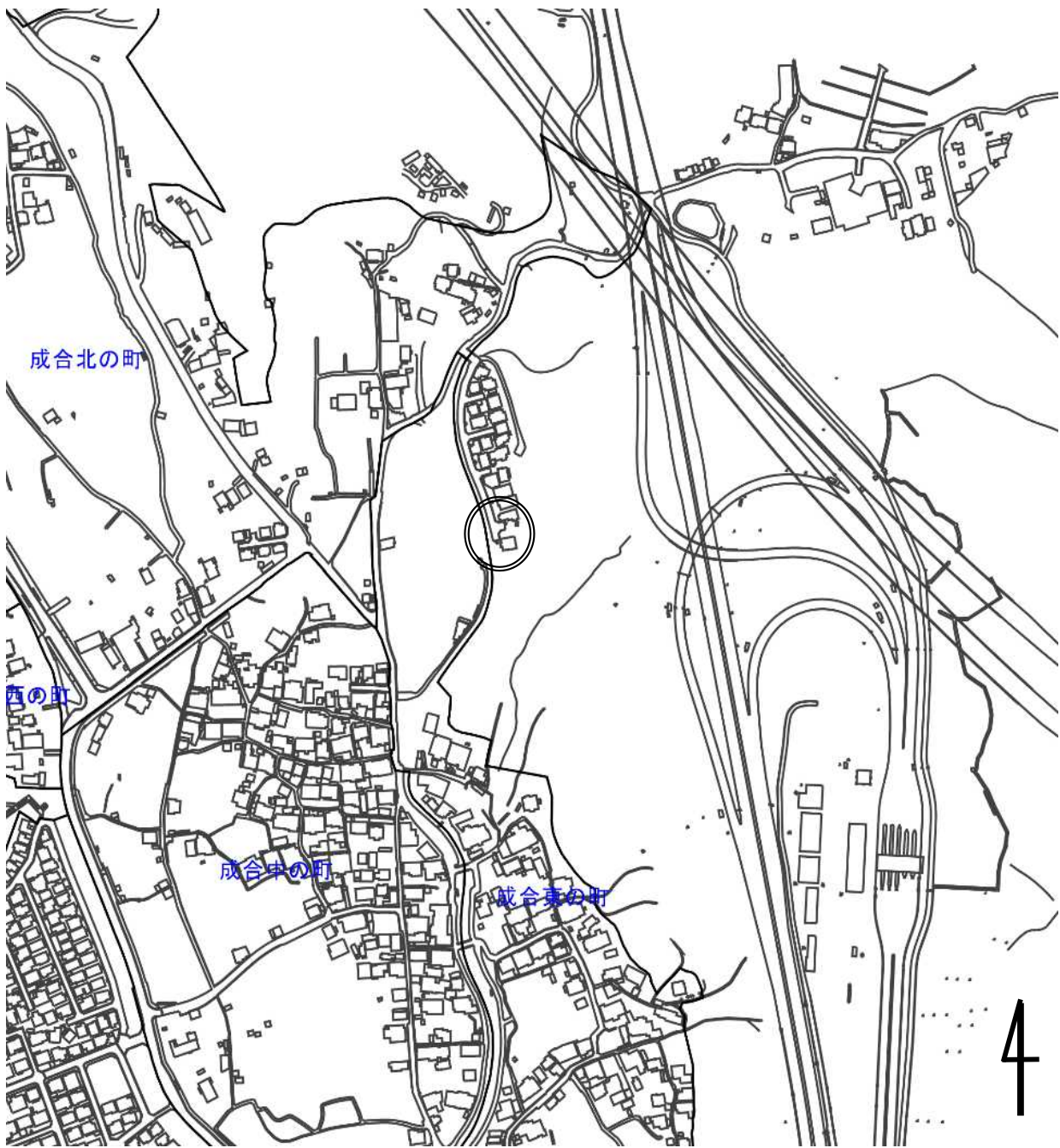
施設名	成合MP1
所在地	高槻市成合東の町 地内
	
備考	



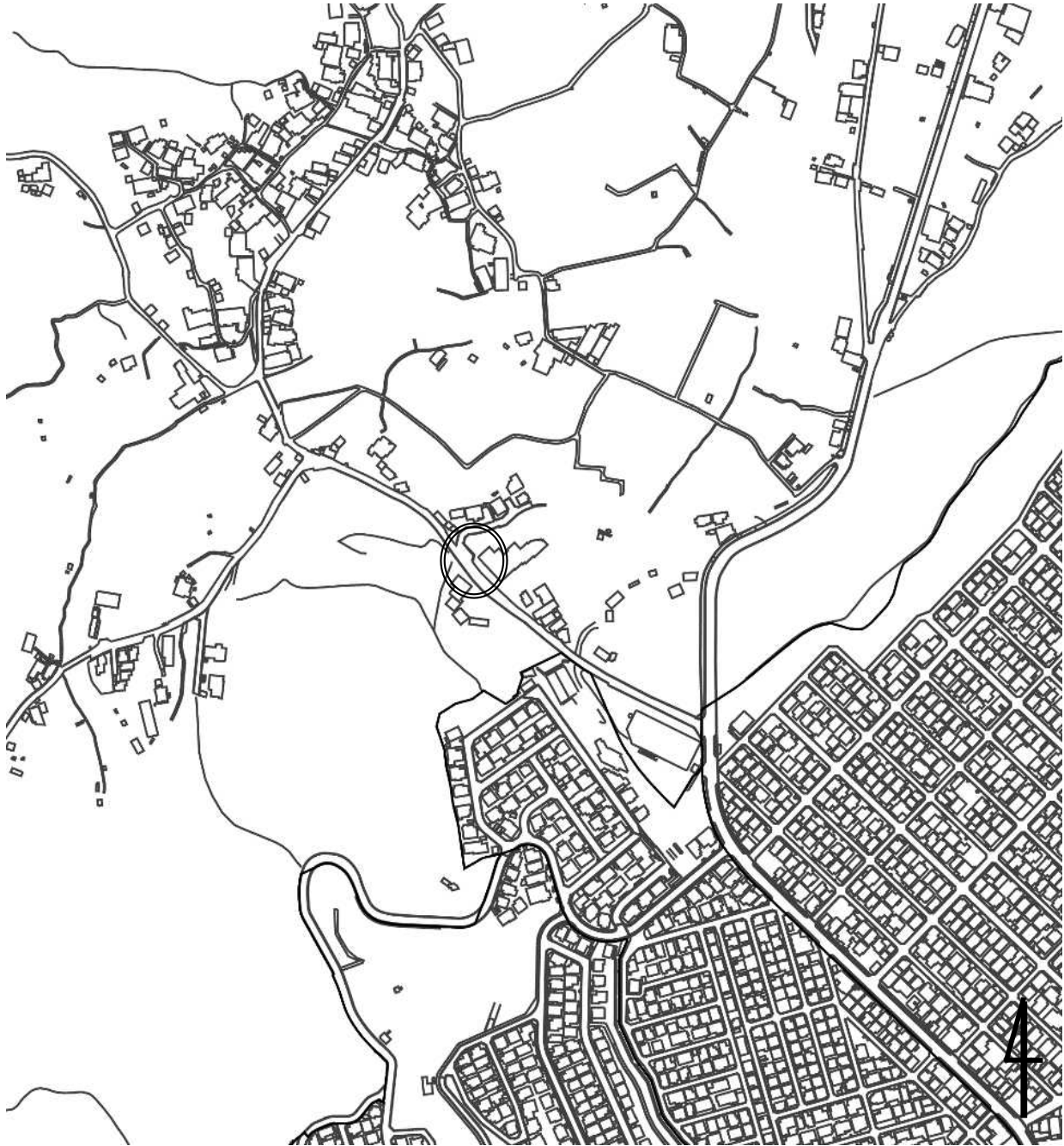
施設名	安満磐手MP2
所在地	高槻市安満磐手町 地内



備考

施設名	成合MP2
所在地	高槻市成合 付近
	
備考	



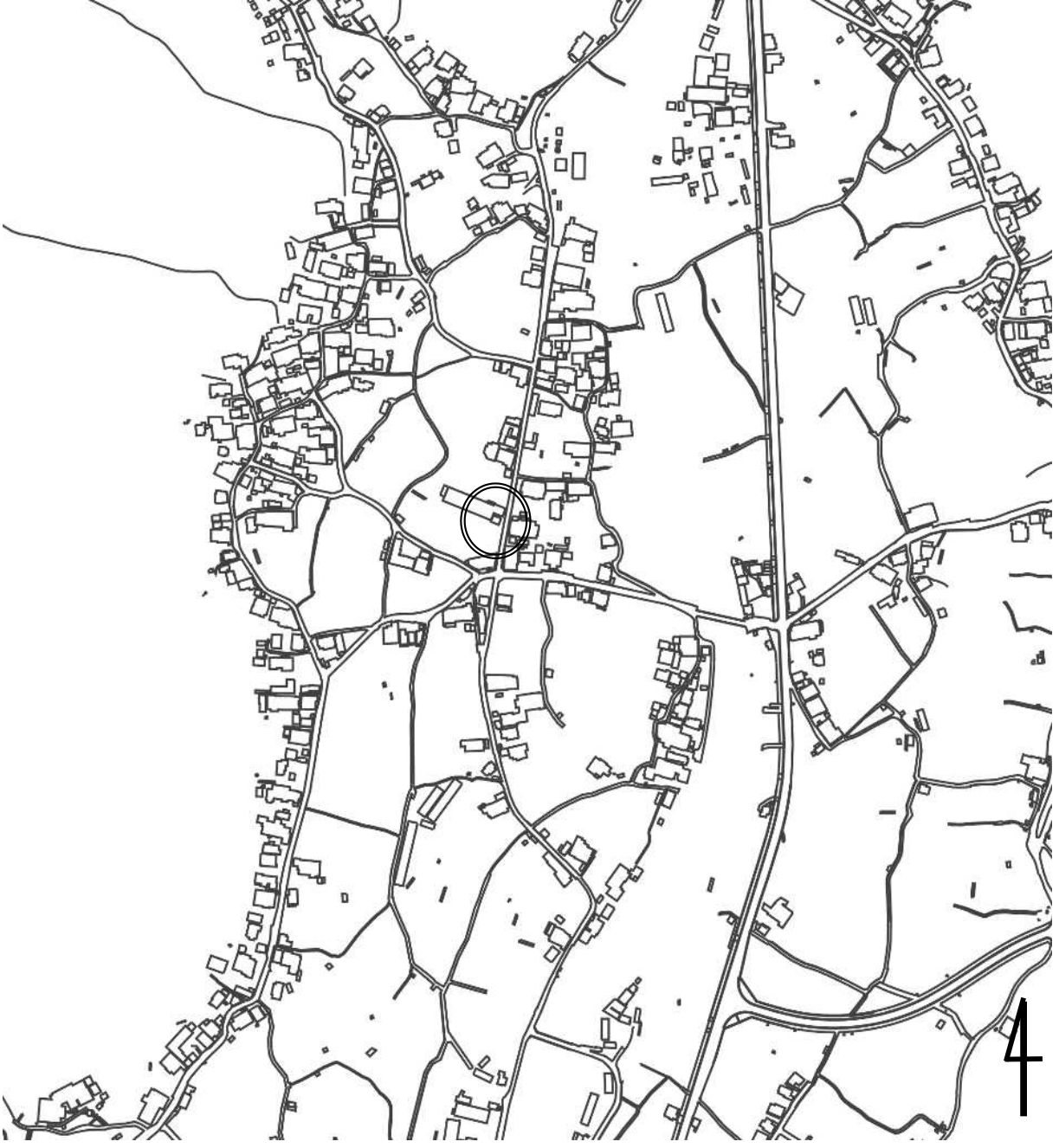
施設名	原MP1-1(仮)
所在地	高槻市大字原 地内
	
備考	

施設名	梶原MP2(仮)
所在地	高槻市梶原六丁目 地内



備考



施設名	原管理棟
所在地	高槻市大字原 地内
	
備考	

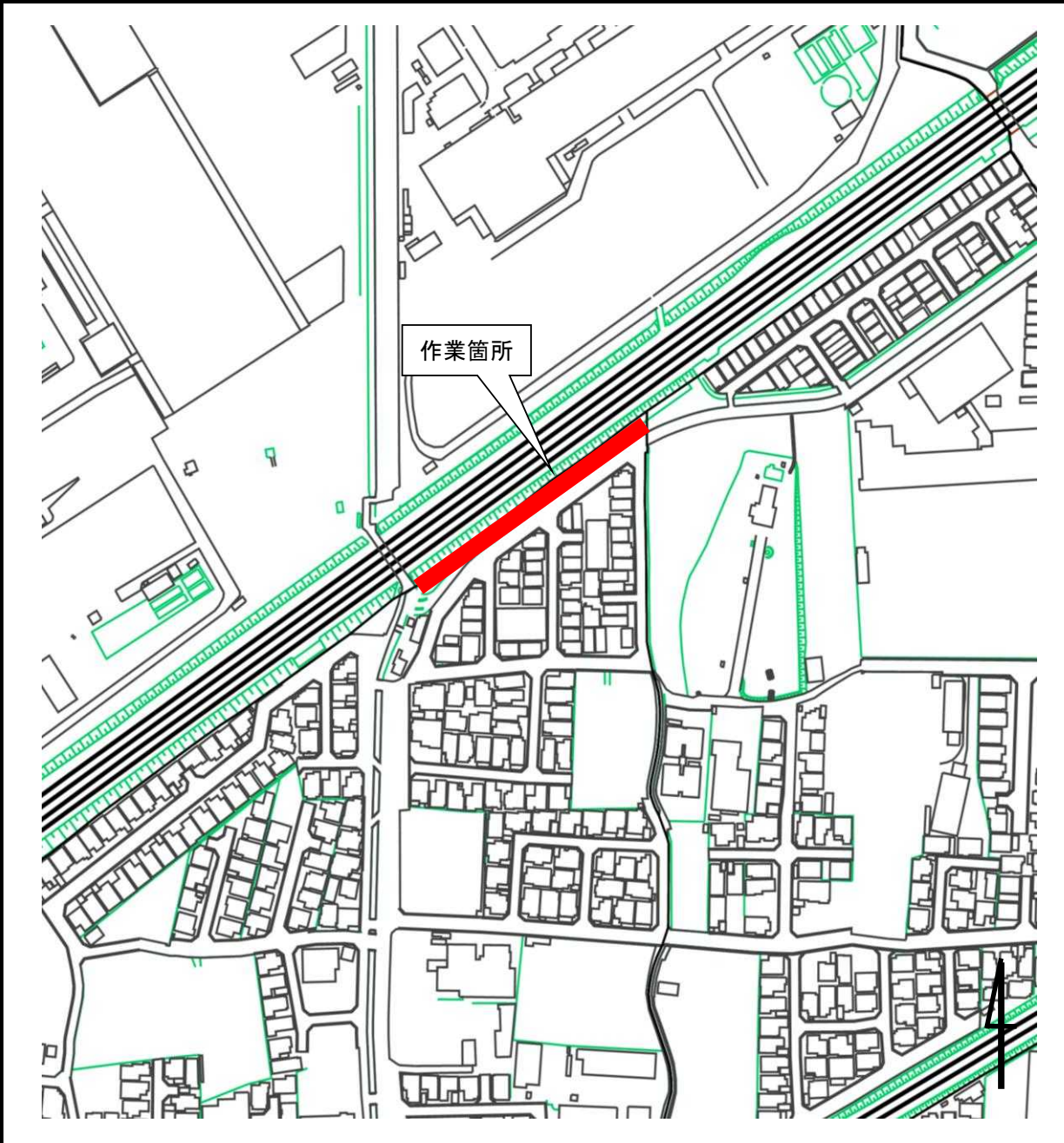
## 5. 水路河川維持管理 (施設関連水路)

1	土室町 3 1
2	津之江北町JR沿
3	桃園町
4	津之江排水機場前
5	処理場西
6	前島ポンプ場横
7	前島河川敷
8	上牧新川
9	淀の原町
10	東上牧



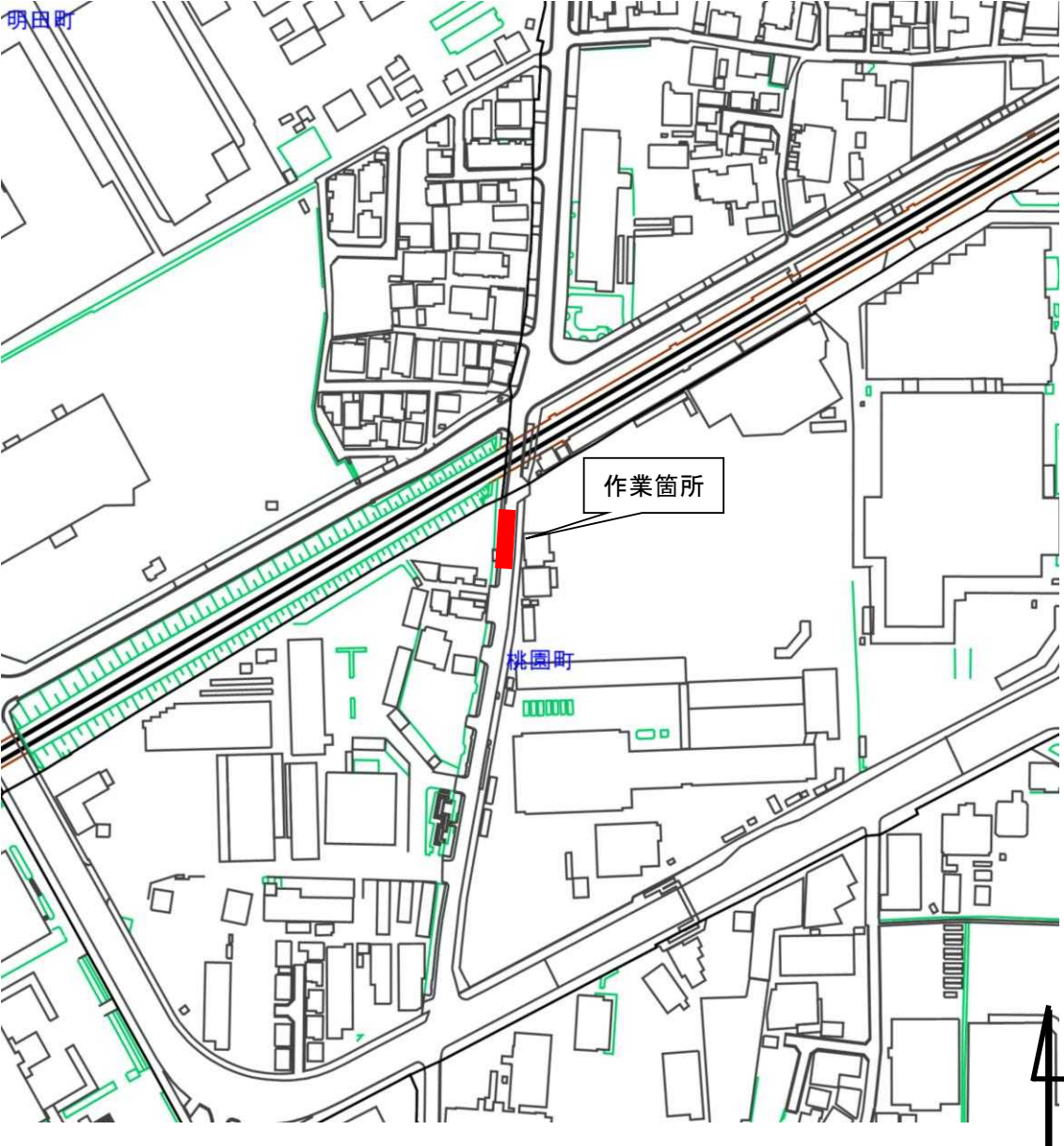
施設名	土室町31
所在地	土室町 地内
	
備考	

施設名	津之江北町JR沿
所在地	津之江北町 地内

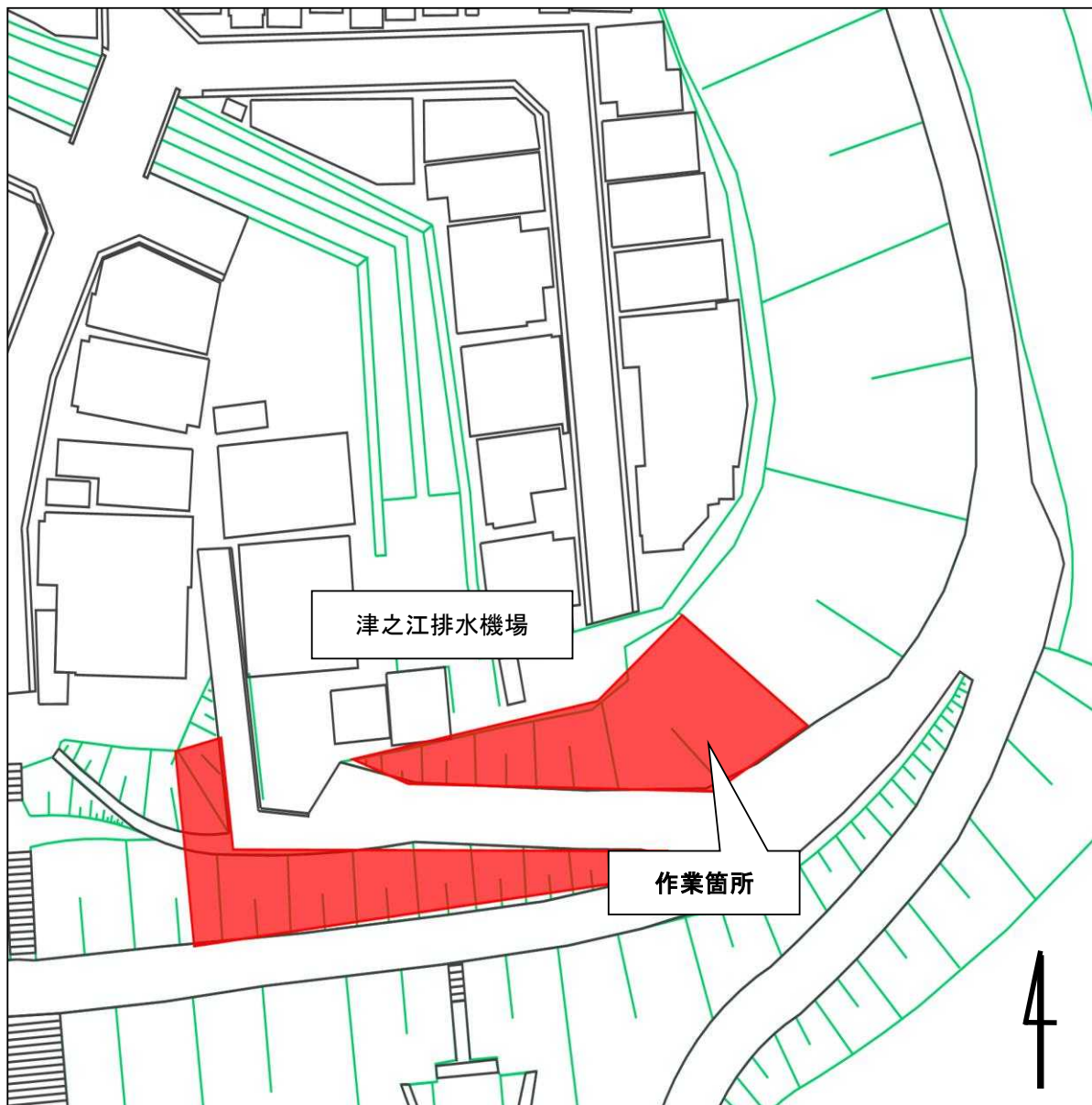


備考
----



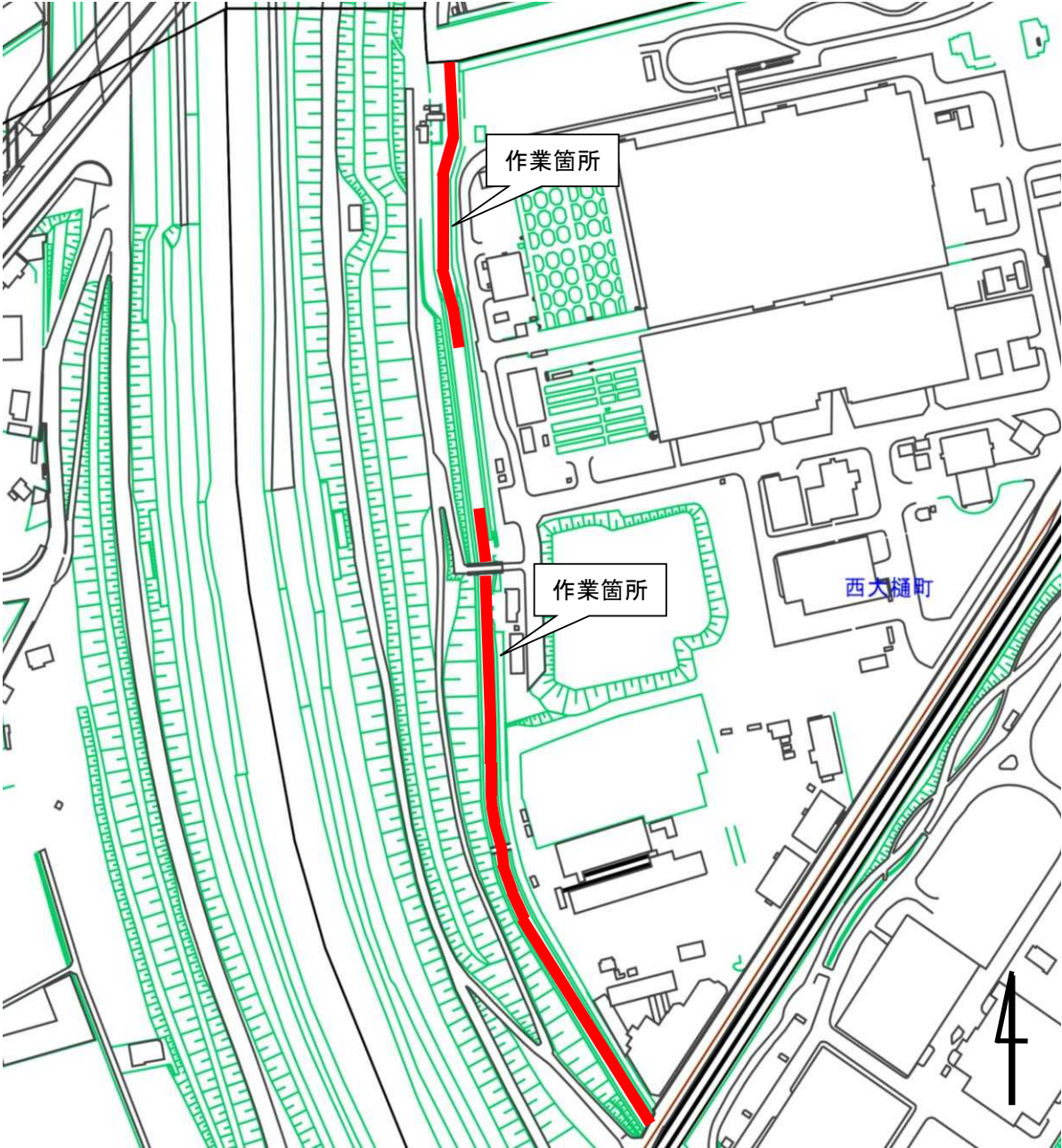
施設名	桃園町
所在地	桃園町 地内
	
備考	

施設名	津之江排水機場前
所在地	津之江町 地内

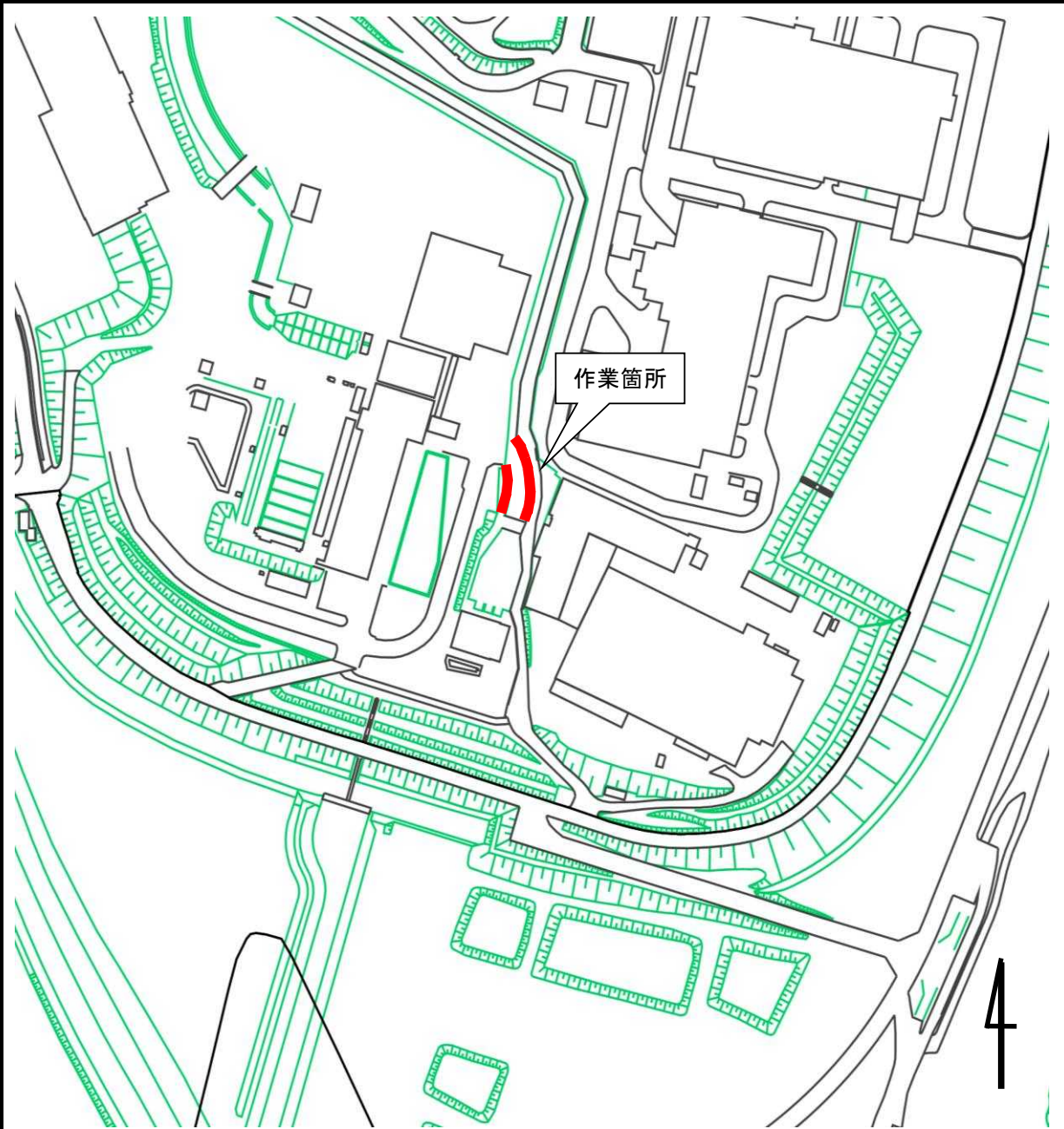


備考



施設名	処理場西
所在地	西大樋町 地内
	
備考	

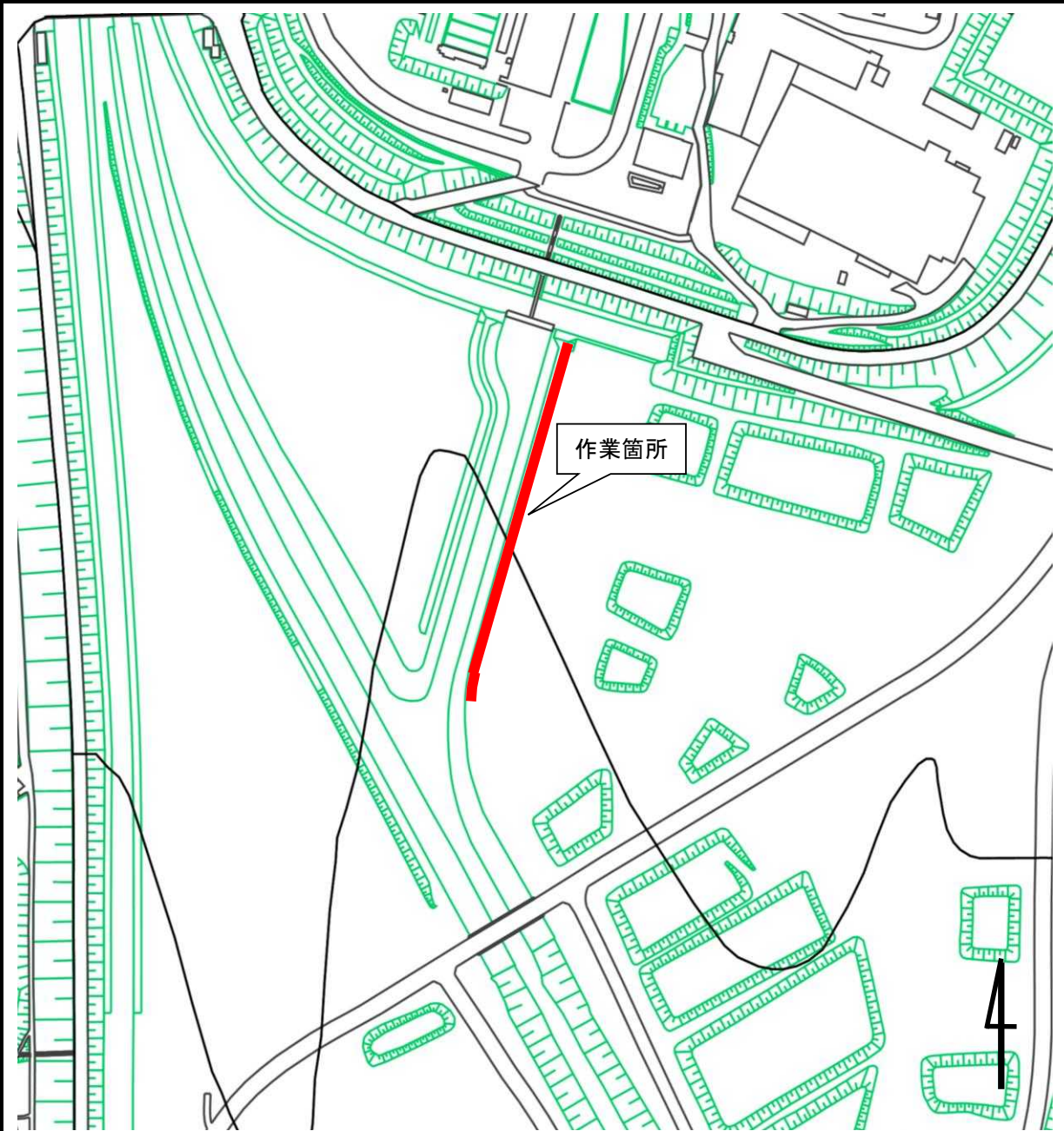
施設名	前島ポンプ場横
所在地	前島三丁目 地内



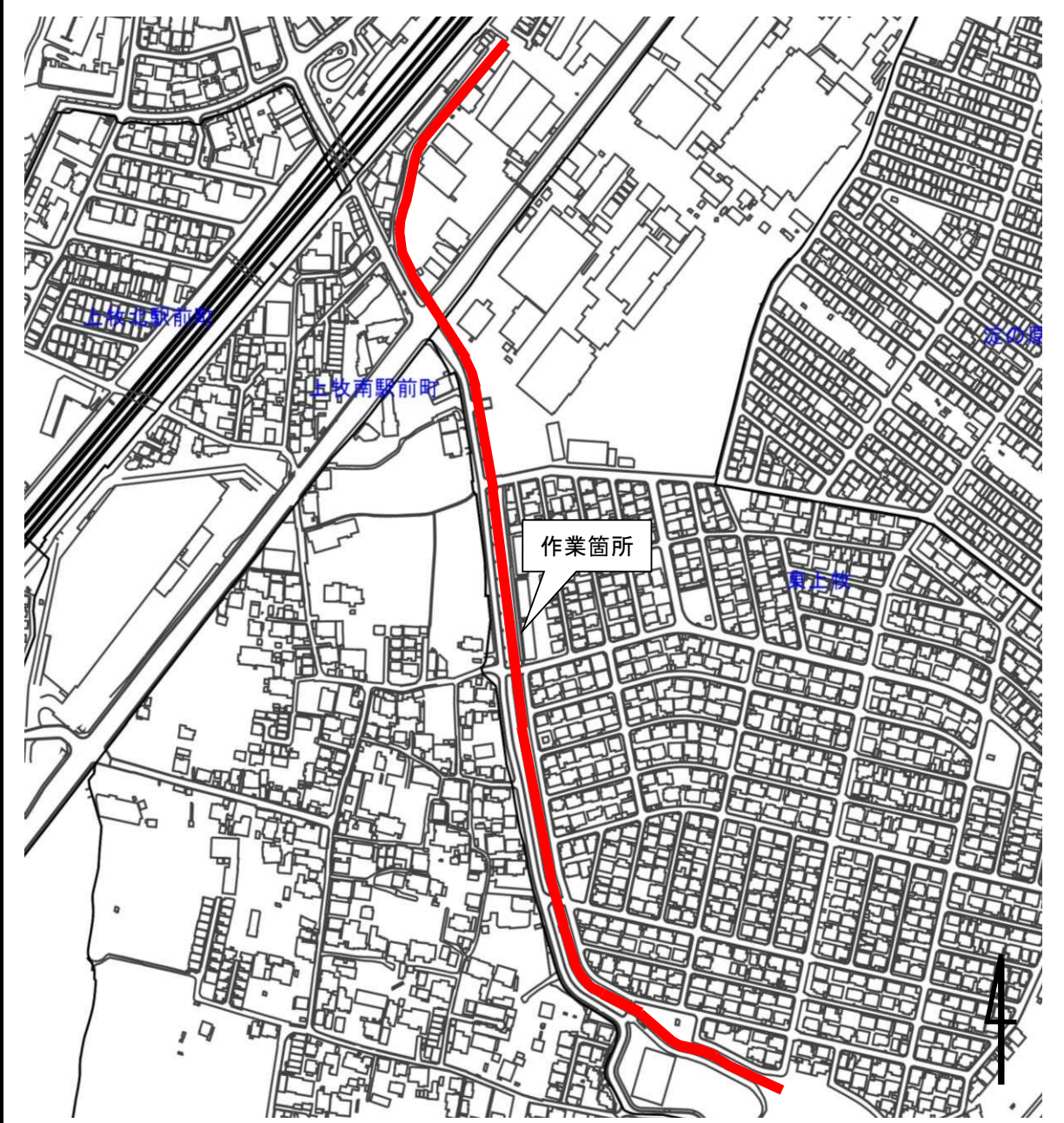
備考
----



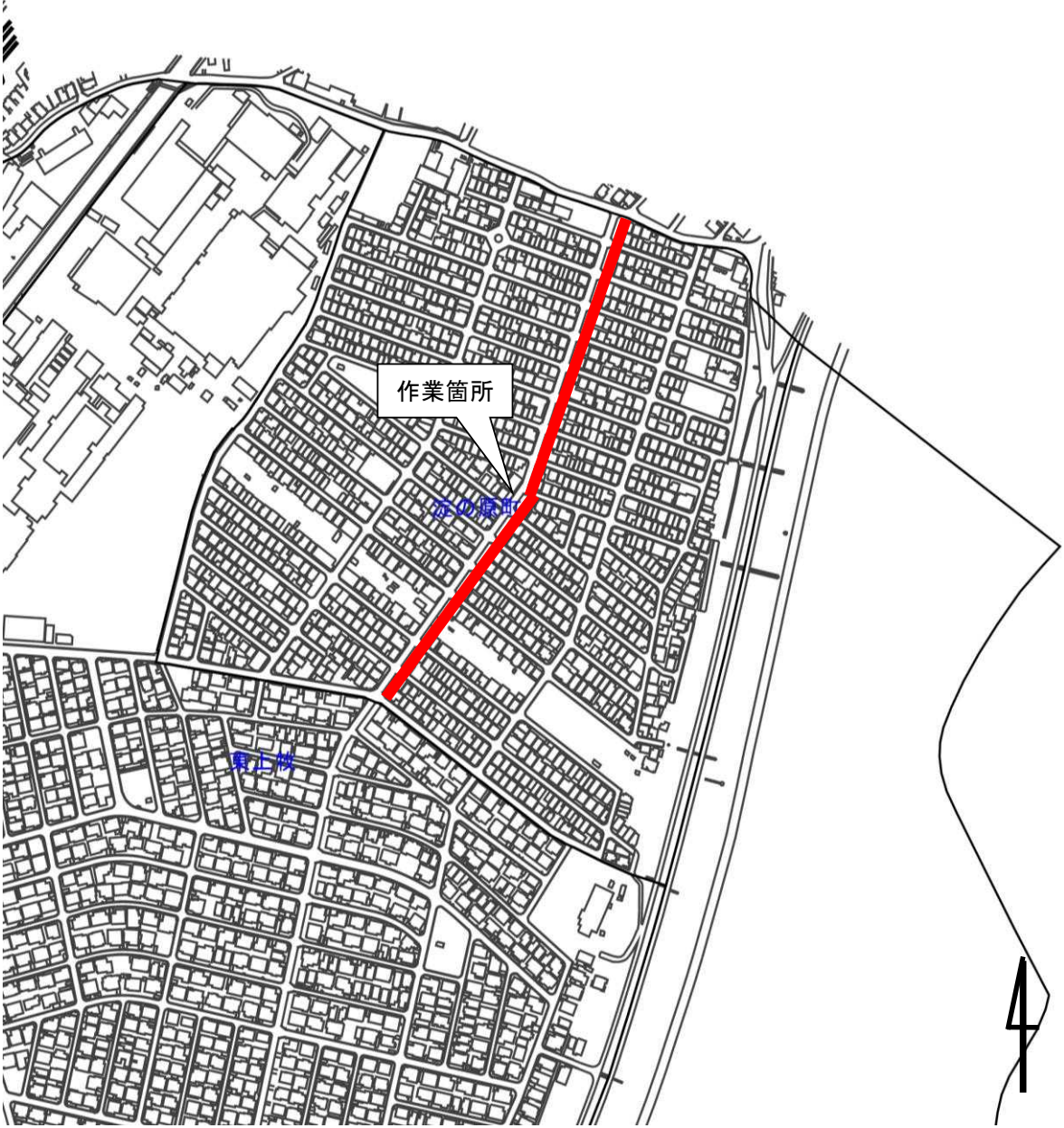
施設名	前島河川敷
所在地	前島三丁目 地内

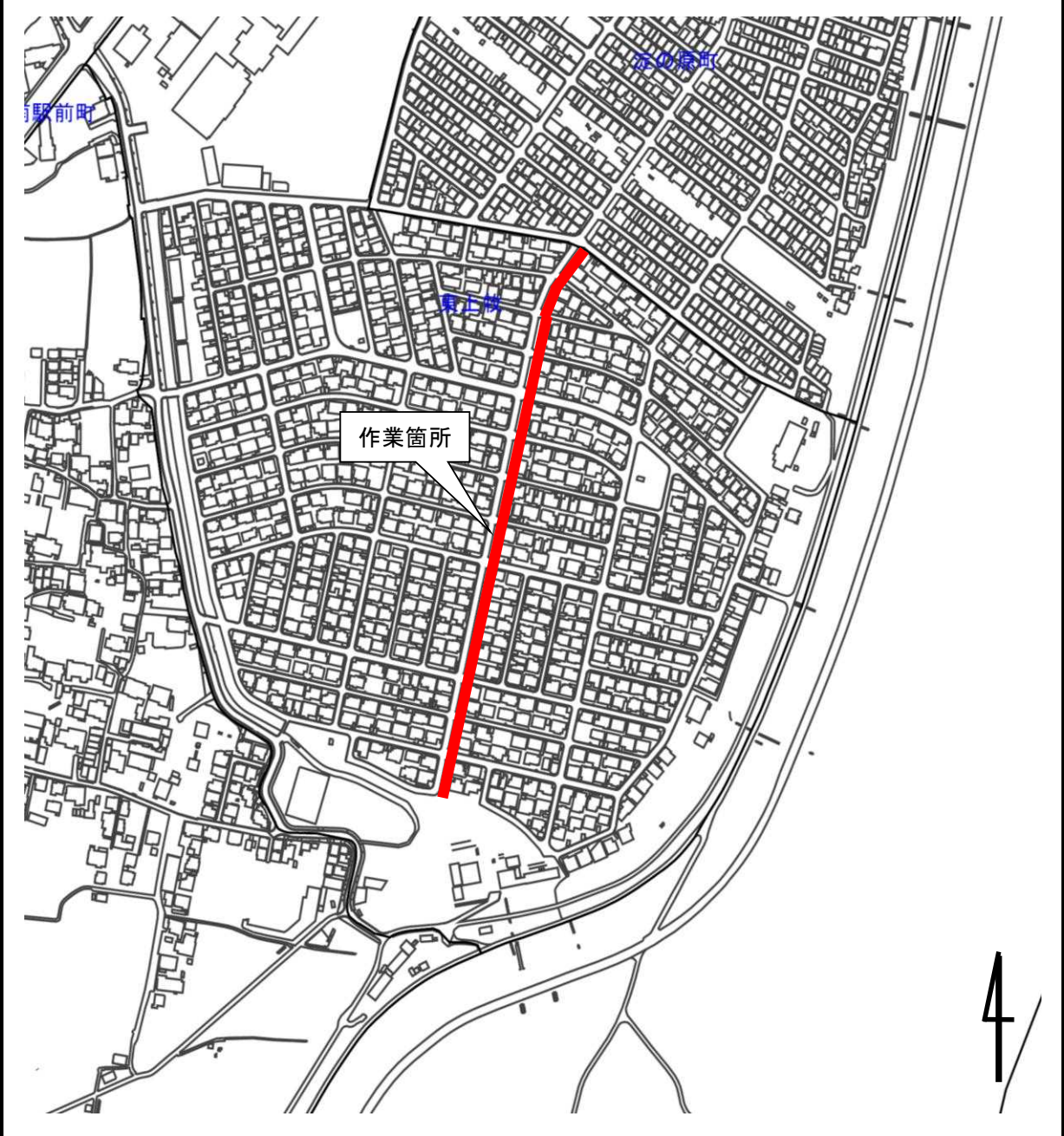


備考
----

施設名	上牧新川
所在地	東上牧 地内
	
備考	



施設名	淀の原町
所在地	淀の原町 地内
	
備考	

施設名	東上牧
所在地	東上牧 地内
	
備考	