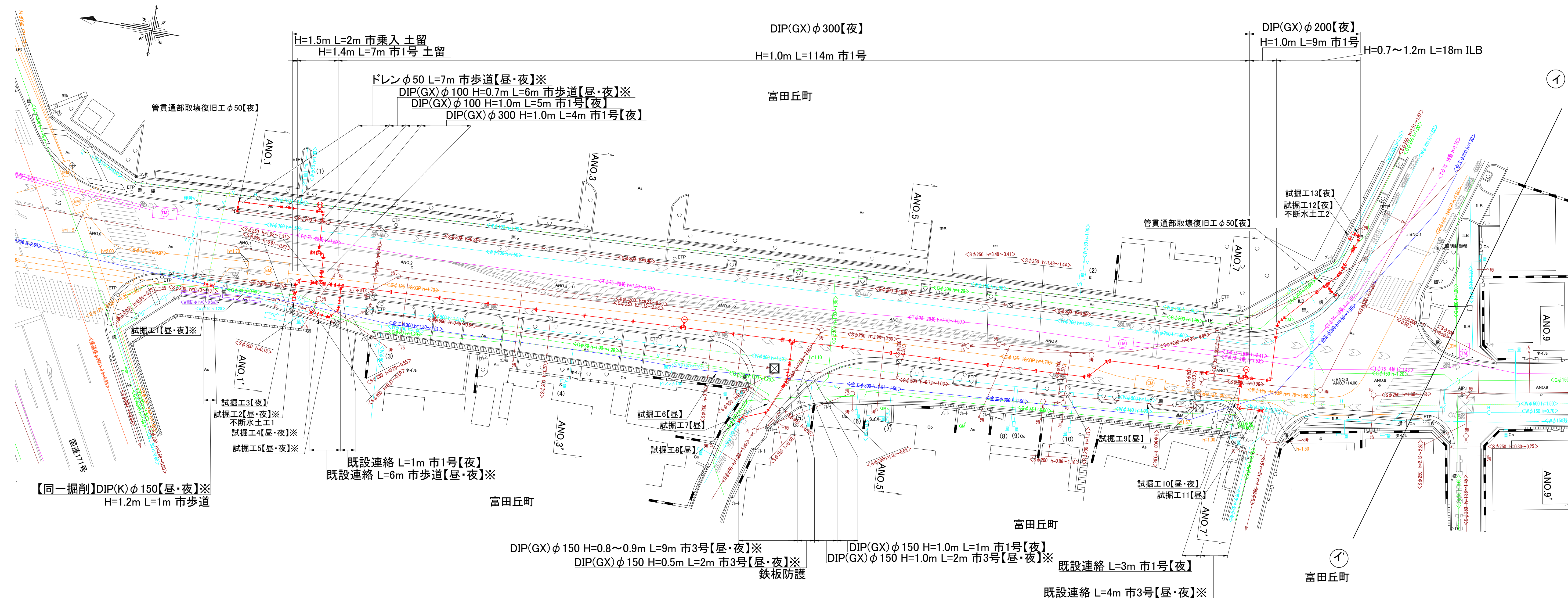


平面図(布設・給水工事) S=1:250 昼間・夜間工事



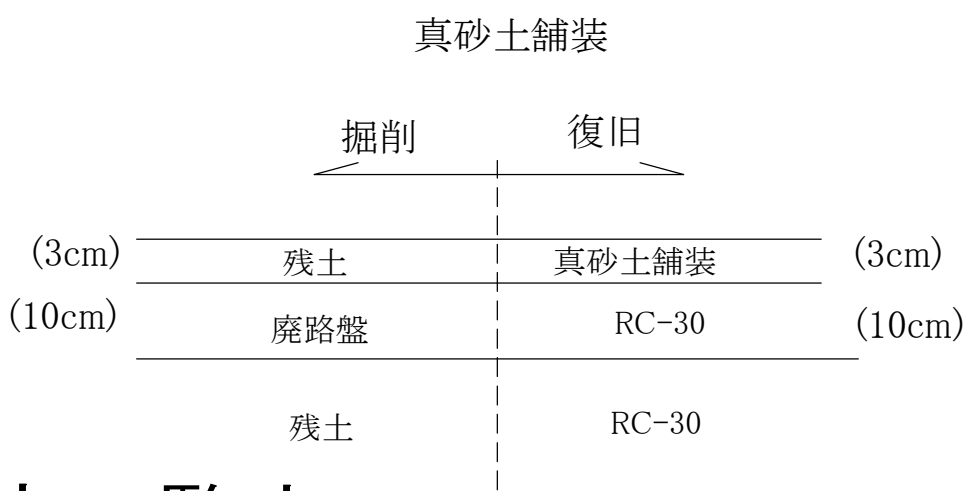
試掘工事一覧表

番号	調査対象	試掘寸法	舗装構成	昼夜	土留	備考
1	水道φ150、ガス	L=1.5,H=1.4,B=1.0	市歩道	昼・夜	無	舗装切断のみ昼間
2	水道φ500、府水、ガス	L=1.5,H=2.1,B=1.5	市乗入	昼・夜	有	舗装切断のみ昼間
3	電気	L=1.5,H=1.9,B=1.0	市1号	夜	有	
4	水道φ150	L=1.5,H=1.4,B=1.0	市歩道	昼・夜	無	舗装切断のみ昼間
5	下水、府水、ガス	L=1.5,H=1.2,B=1.0	市歩道	昼・夜	無	舗装切断のみ昼間
6	水道φ150、ガス	L=1.5,H=1.2,B=1.0	市歩道	昼	無	
7	下水、ガス	L=1.5,H=1.2,B=1.0	市3号	昼	無	
8	水道φ150、ガス	L=1.5,H=1.0,B=1.0	市3号	昼	無	
9	水道φ500、下水	L=1.5,H=1.5,B=1.0	市歩道	昼	有	
10	水道φ500、府水、電気	L=1.5,H=1.5,B=1.0	市1号	昼・夜	有	舗装切断のみ昼間
11	水道φ150	L=1.0,H=0.9,B=1.0	市3号	昼	無	
12	水道φ200、ガス	L=1.5,H=1.4,B=1.0	ILB	夜	無	
13	ガス	L=1.5,H=1.2,B=1.0	ILB	夜	無	試掘12で不断水工法施工不可の場合、試掘13施工前に協議すること。

不断水土工一覧表

番号	寸法	舗装構成	昼夜	土留	備考
1	L=2,H=2.4,B=1.5	市乗入	昼・夜	有	舗装切断のみ昼間
2	L=1.5,H=1.8,B=2.5	ILB	夜	有	

土工断面図 S=non



給水工事一覧表

番号	昼夜	水栓番号	氏名	住所	メタ・管口径	工種	復旧方法	備考
(1)	夜				50	道路接続工	-	
(2)	夜				50	道路接続工	-	
(3)	夜				50	道路接続工	-	
(4)	昼夜				13	メーター廻り改良工(先行整備)	土	メーター廻りのみ昼
(5)	昼夜				20	メーター廻り改良工	Co	メーター廻りのみ昼
(6)	昼夜				20	メーター廻り改良工	Co	メーター廻りのみ昼
(7)	夜				50	道路接続工	-	
(8)	昼夜				25	道路接続工	-	止水栓交換のみ昼
(9)	昼夜				20	道路接続工	-	止水栓交換のみ昼
(10)	昼夜				25	道路接続工	-	止水栓交換のみ昼

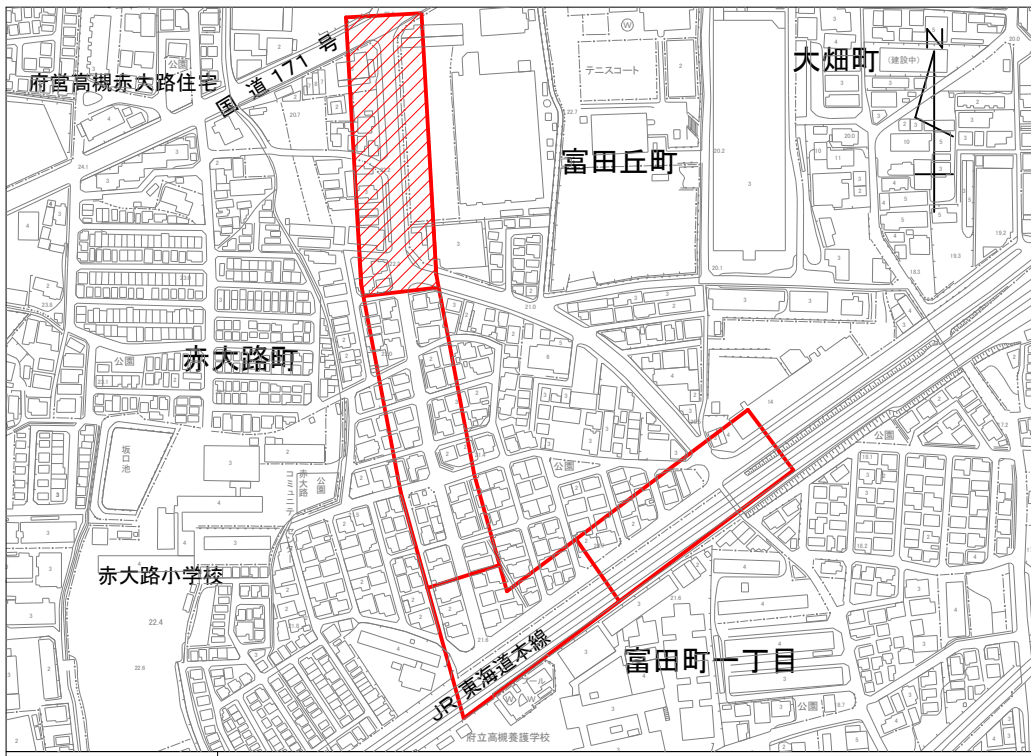
※市歩道は全て非透水とする。

※【昼・夜】は舗装切断工と真砂土舗装工のみ昼間工事とする。

※市乗入は全て普通・小型車(t=5cm)とする。

※既設点字シートやブロックが設置されている範囲は  
仮復旧時に点字シートまたは点字ブロックを設置すること。

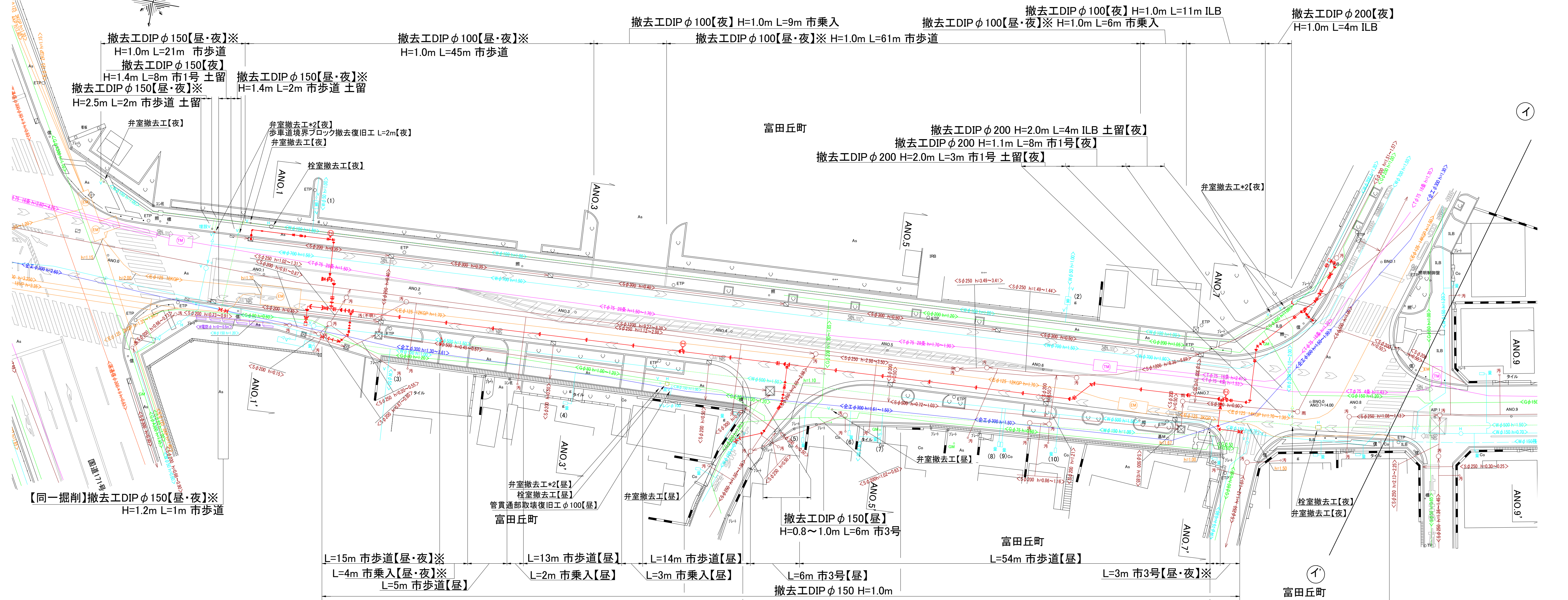
位置見取図



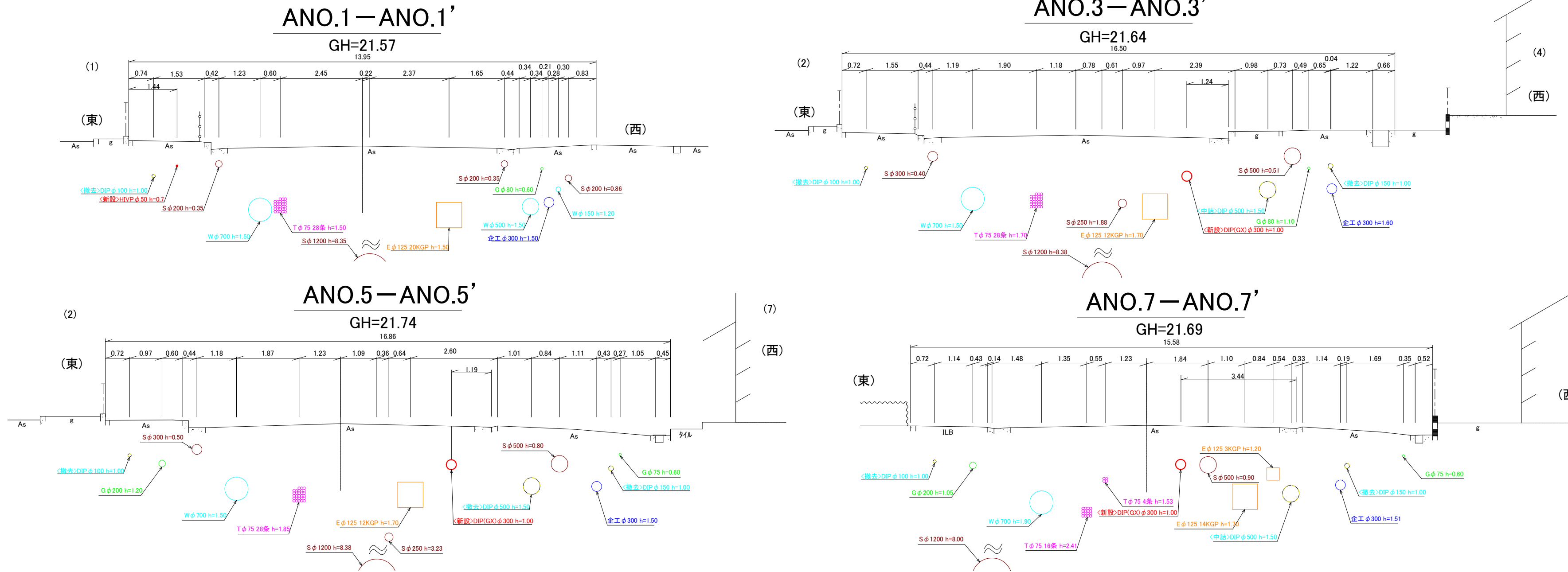
工事番号	07-003
工事名	富田丘町地区口径300から100配水管布設工事
図面名	平面図(布設・給水工事) 試掘工事一覧表・ 不断水土工一覧表・給水工事一覧表
施工年度及び工事種別	令和7年度 整備工事
高槻市水道部管路整備課	



平面図(撤去工事) S=1:250 昼間・夜間工事

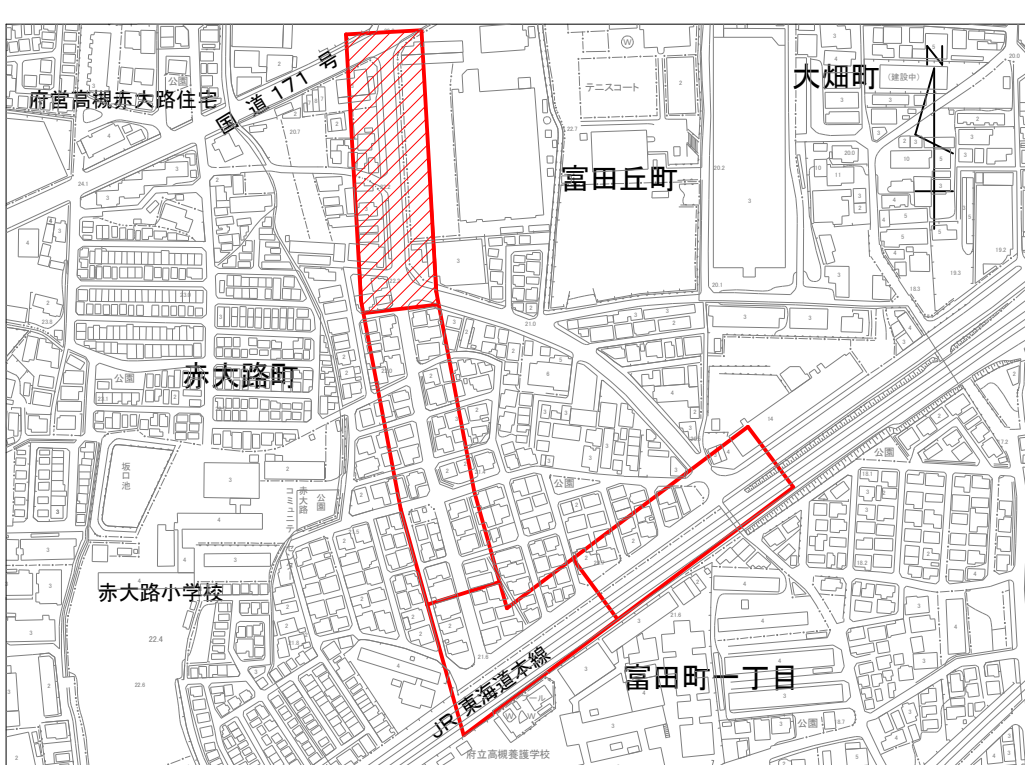


横断図 S=1:100



※市歩道は全て非透水とする。  
※市乗入は全て普通・小型車(t=5cm)とする。  
※【昼・夜】は舗装切断工と真砂土舗装工のみ昼間工事とする。  
※既設点字シートやブロックが設置されている範囲は  
仮復旧時に点字シートまたは点字ブロックを設置すること。

位置見取図



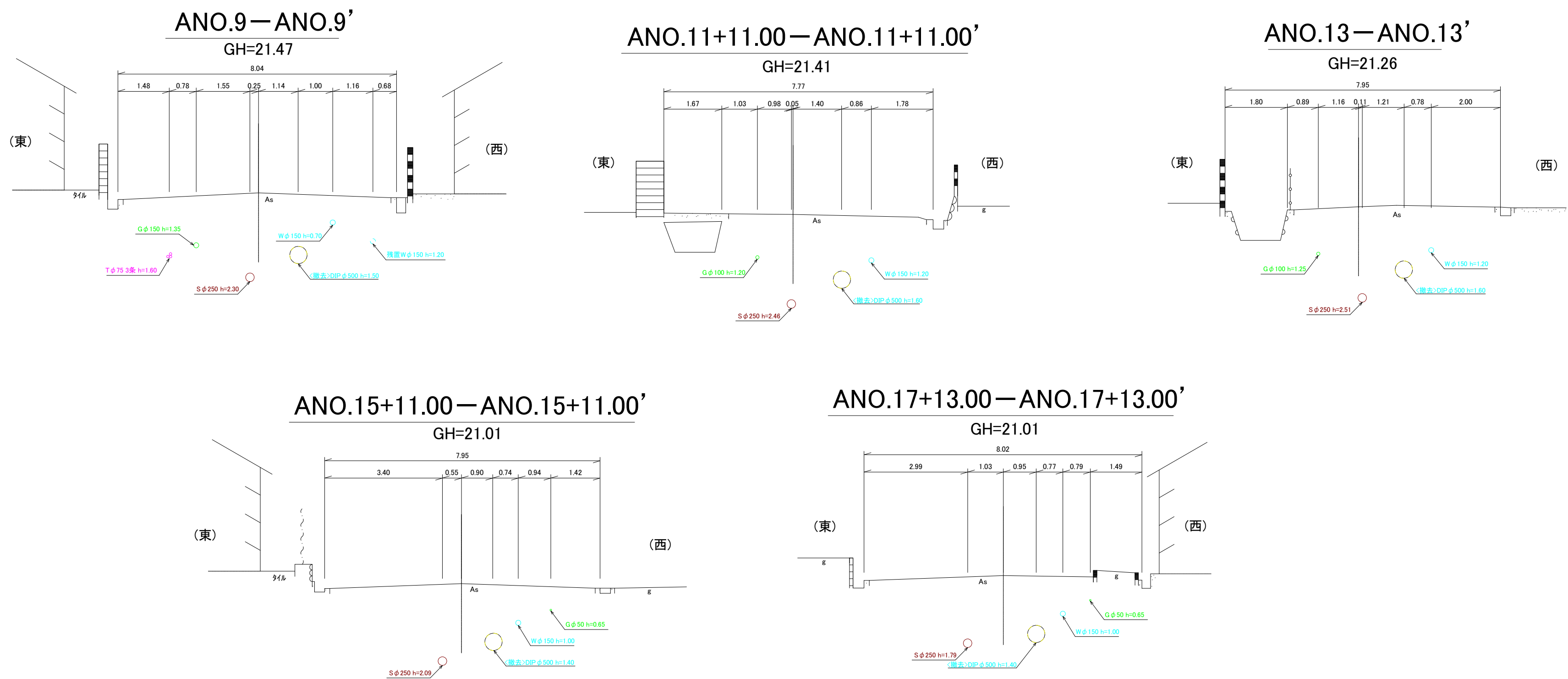
工事番号	07-003
工事名	富田丘町地区口径300から100配水管布設工事
図面名	平面図(撤去工事)・横断図
施工年度及び工事種別	令和7年度 整備工事
高槻市水道部管路整備課	



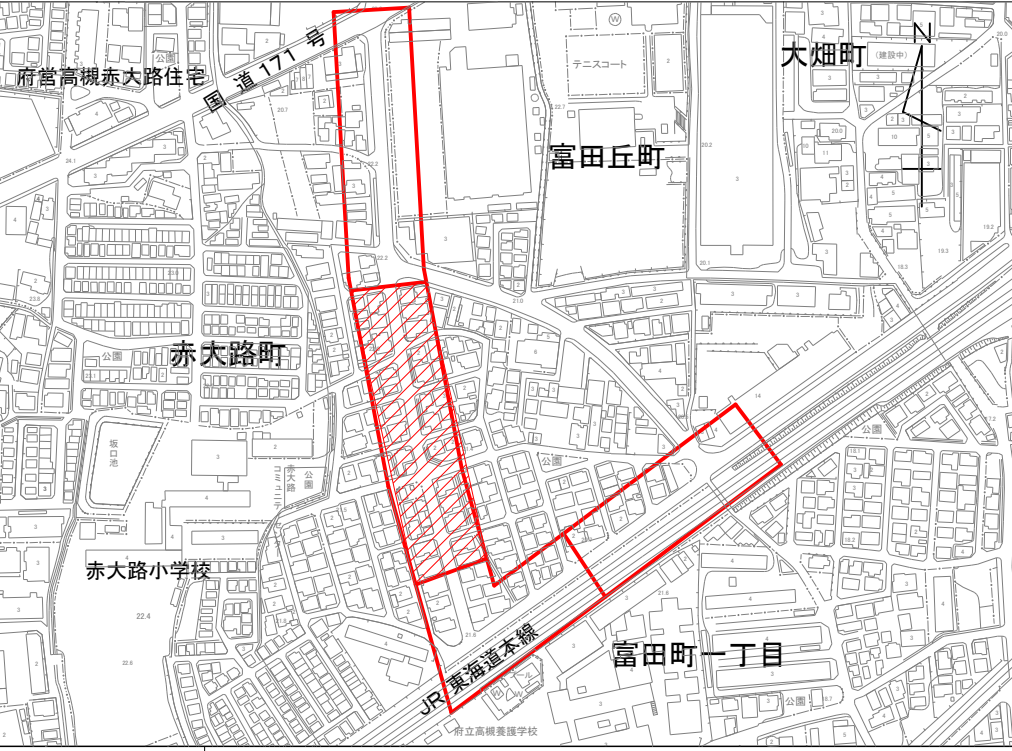
平面図 S=1:250 昼間工事



横断図 S=1:100



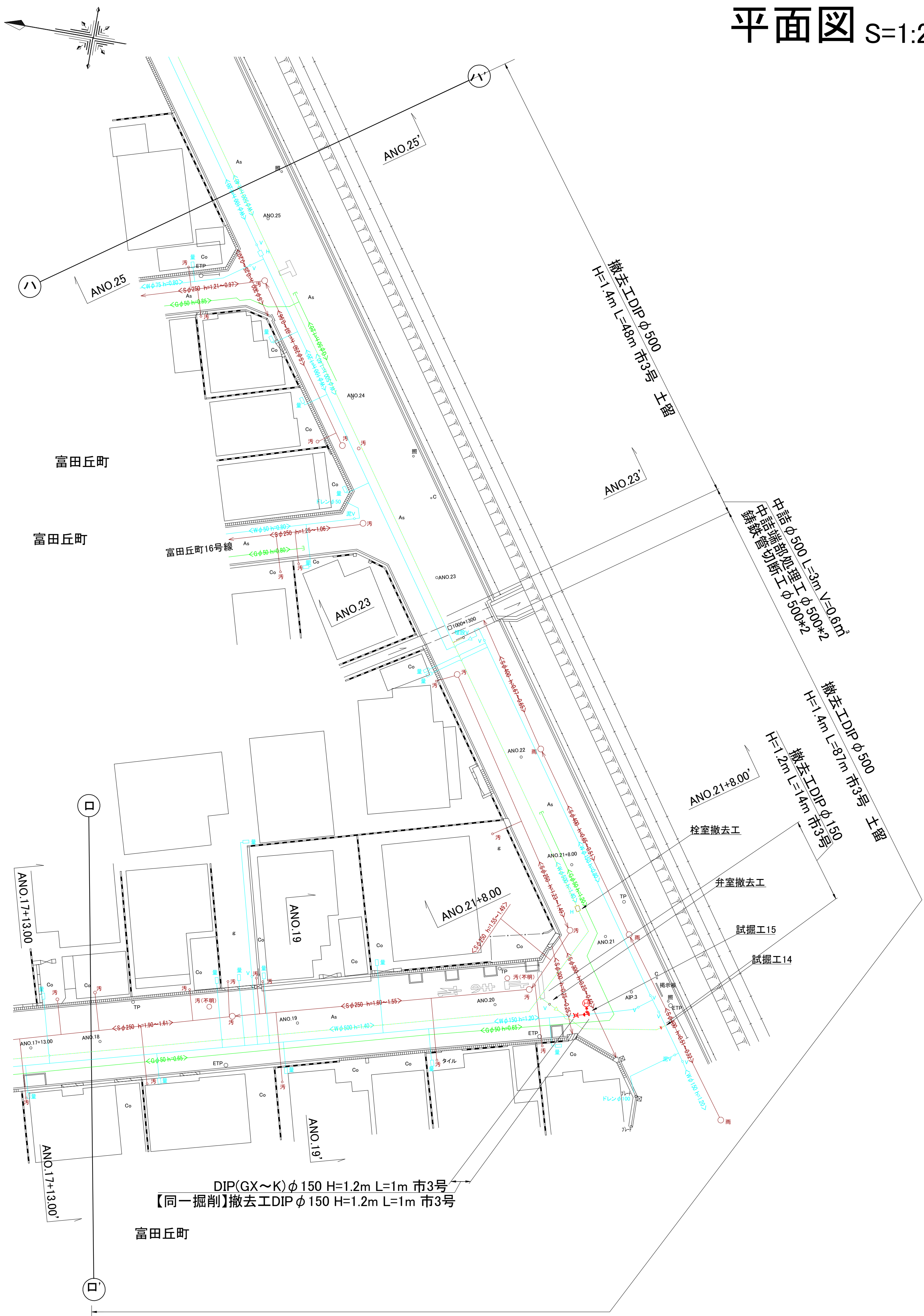
位置見取図



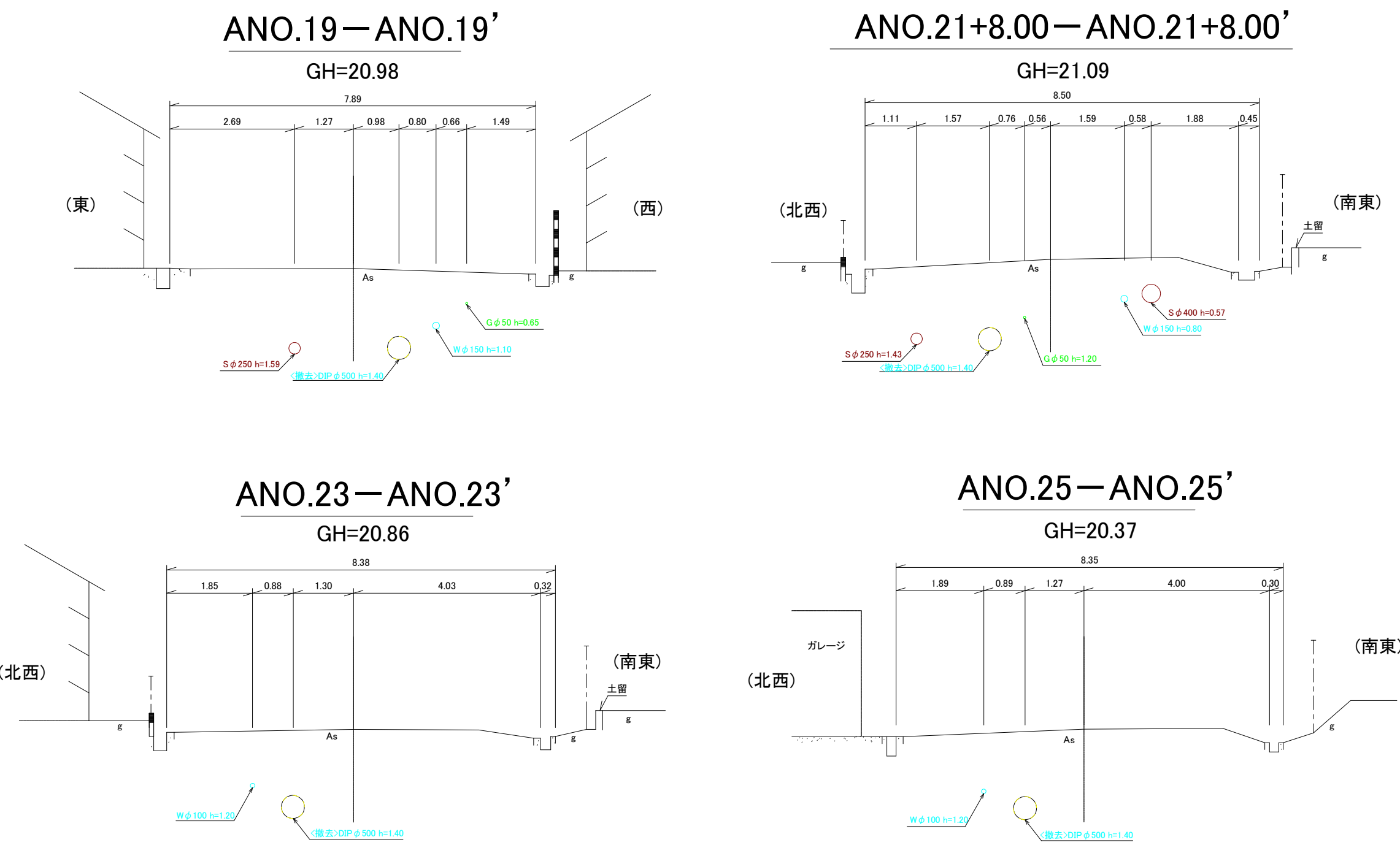
工事番号	07-003
工事名	富田丘町地区口径300から100耗配水管布設工事
図面名	平面図(布設・撤去工事)・横断図
施工年度及び工事種別	令和7年度 整備工事
高槻市水道部 管路整備課	



平面図 S=1:250 昼間工事



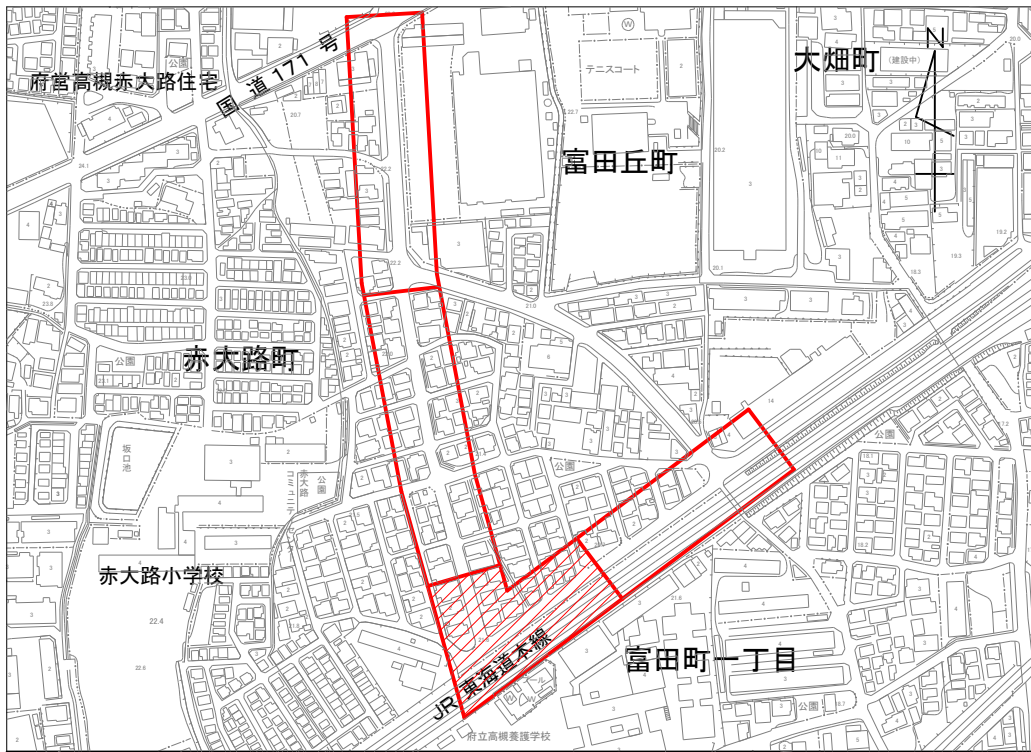
横断図 S=1:100



試掘工事一覧表

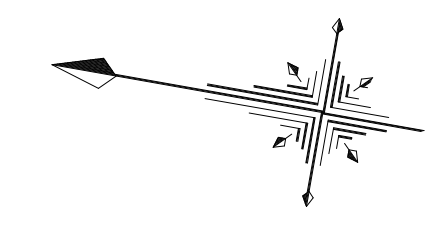
番号	調査対象	試掘寸法	舗装構成	昼夜	土留	備考
14	水道φ150	L=1.5,H=1.4,B=1.0	市3号	昼	無	
15	水道φ150	L=2.0,H=1.4,B=1.0	市3号	昼	無	

位置見取図

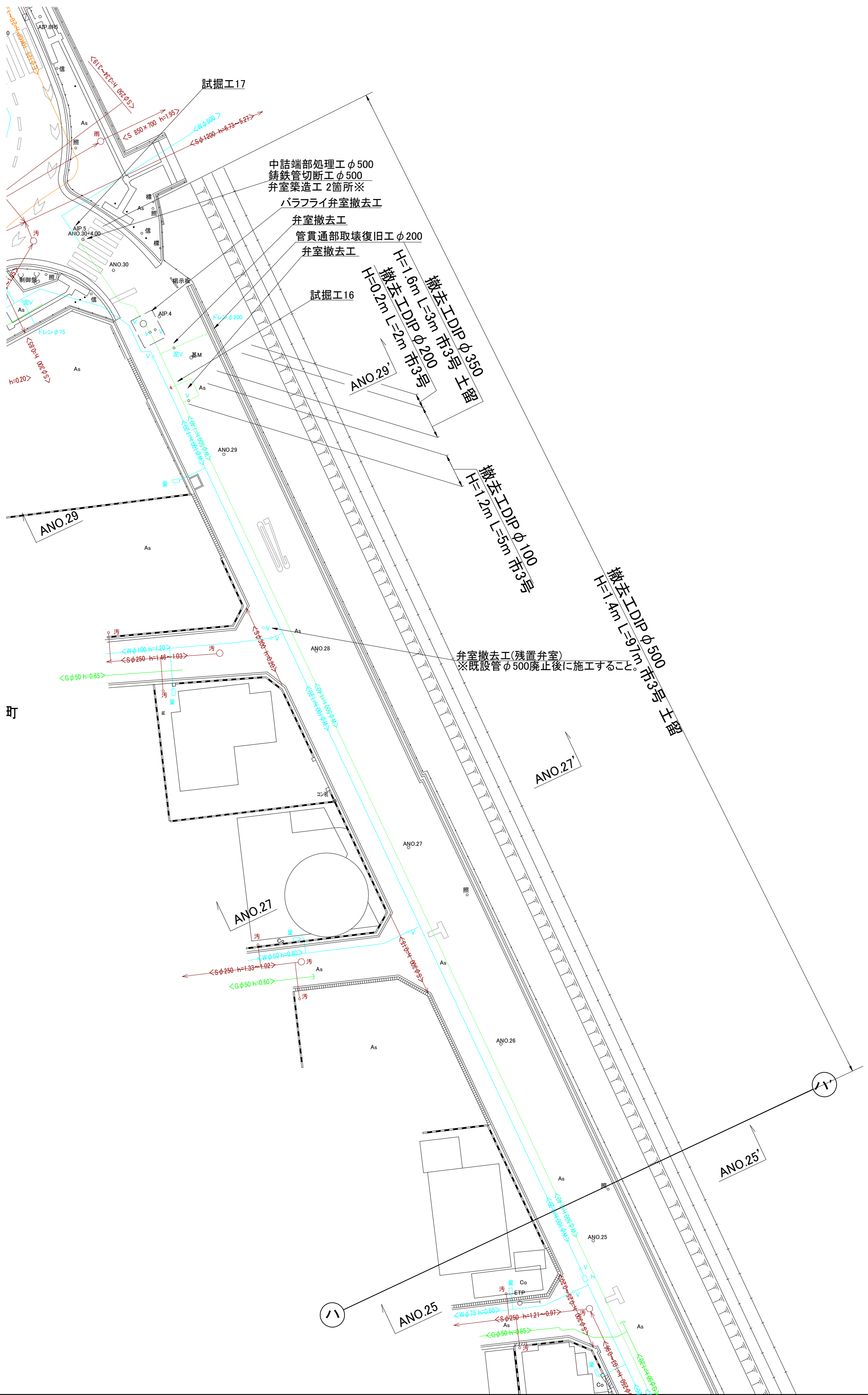


工事番号	07-003
工事名	富田丘町地区口径300から100耗配水管布設工事
図面名	平面図(布設・撤去工事)・横断図
施工年度及び工事種別	令和7年度 整備工事
高槻市水道部管路整備課	

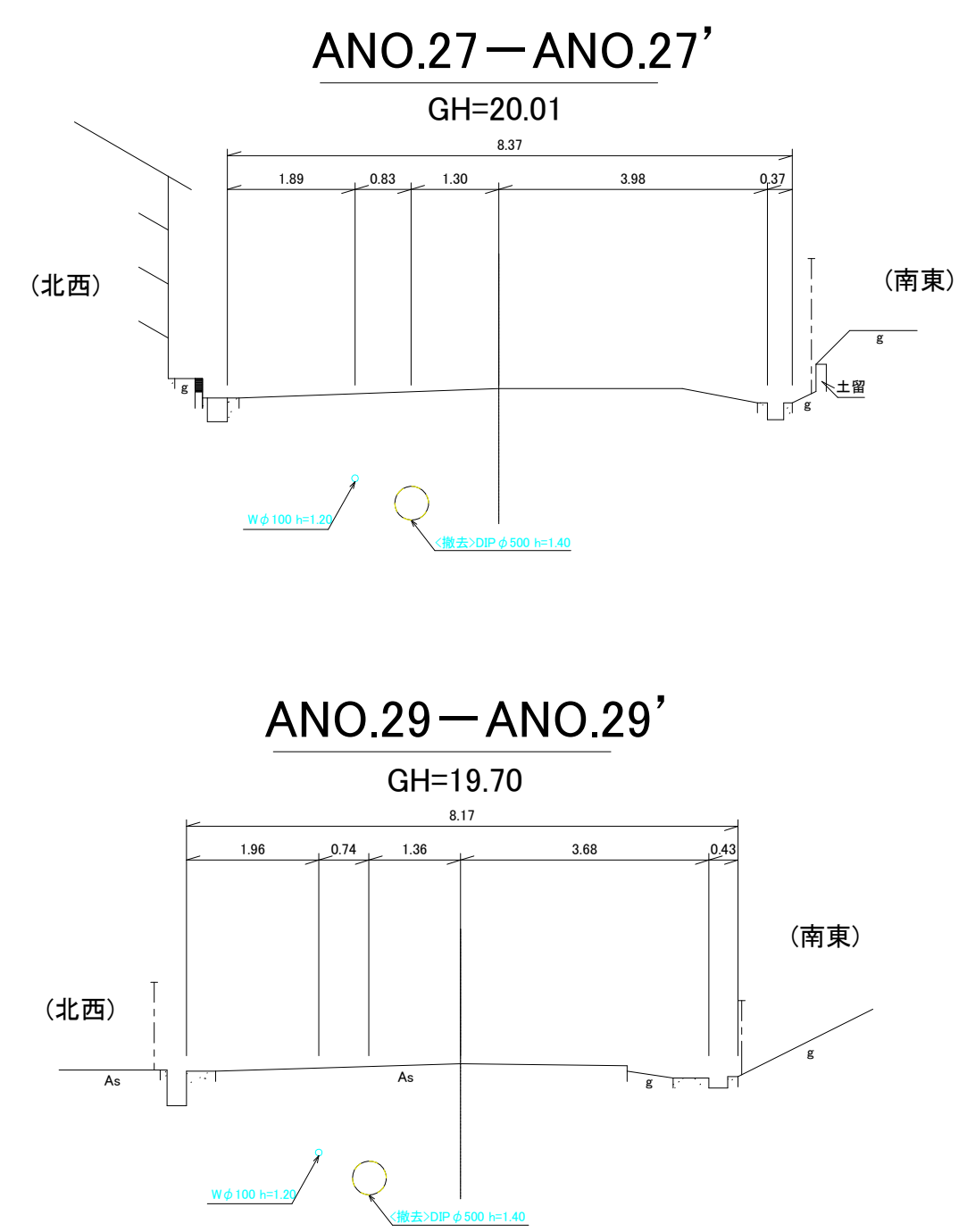




平面図 S=1:250 昼間工事



横断図 S=1:100

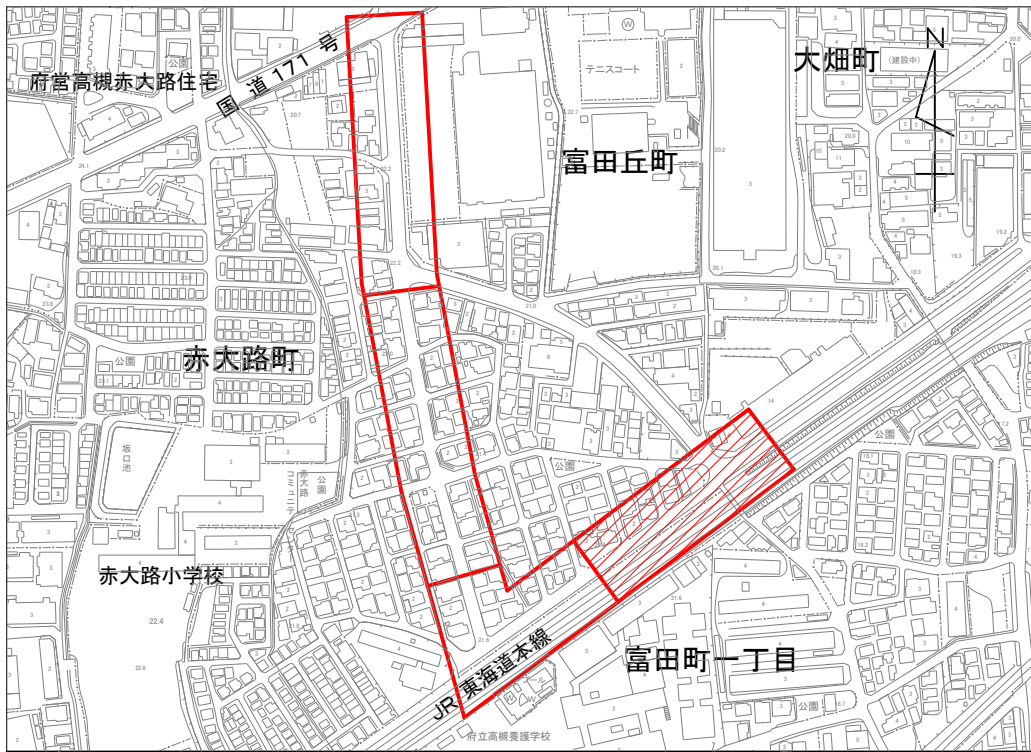


試掘工事一覧表

番号	調査対象	試掘寸法	舗装構成	昼夜	土留	備考
16	水道φ100	L=1.5,H=1.4,B=1.0	市3号	昼	無	
17	水道φ500	L=1.5,H=2.0,B=1.0	市3号	昼	有	中詰端部処理可能な直管を確認し サドル分水栓で断水確認

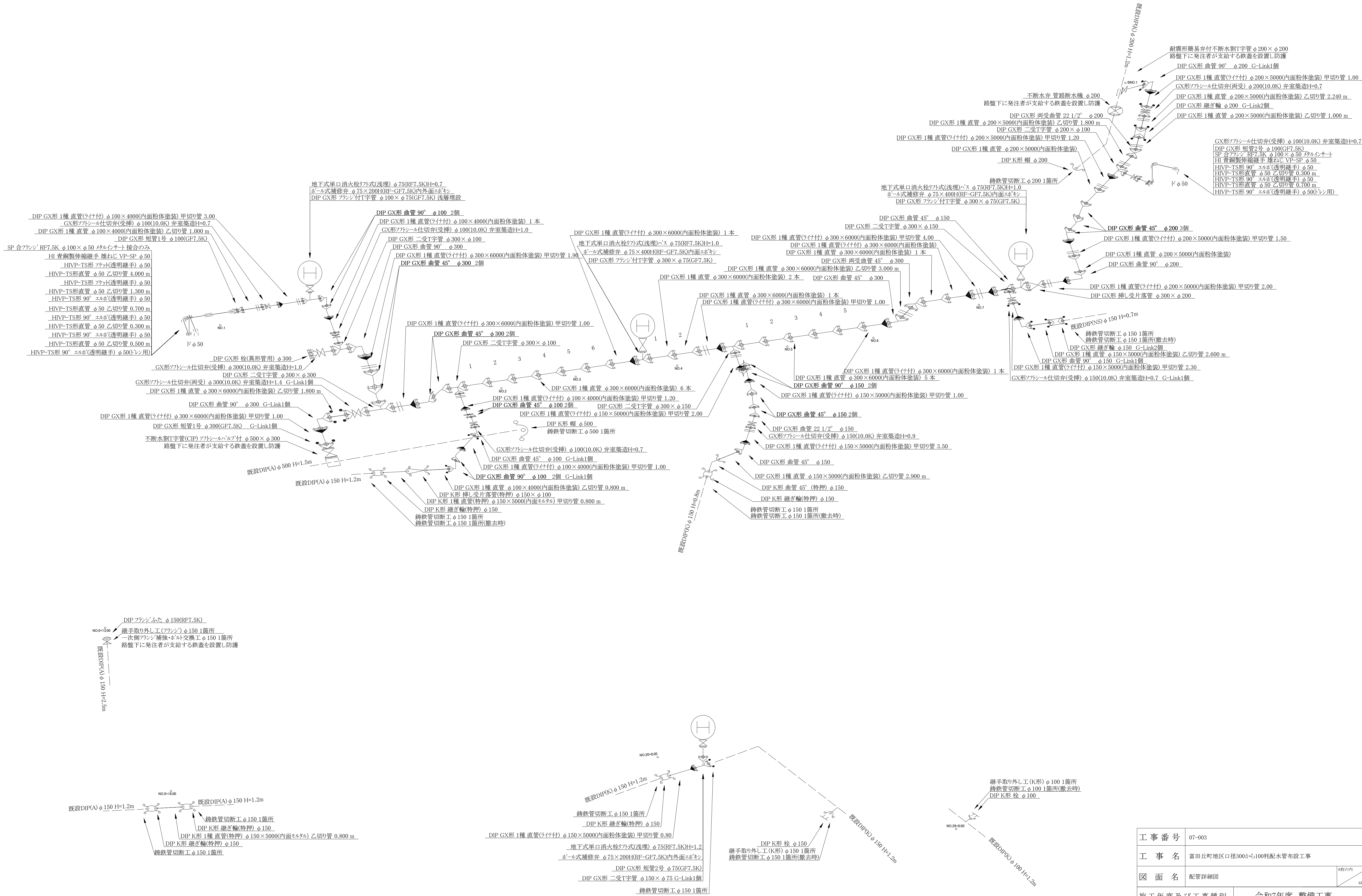
※将来中詰工に使用するため、バルブをH=0.7m、注入口をH=0.1mとし  
弁室築造すること。鉄蓋の表示はいずれもバルブφ50とする。  
また、注入口にはHVPキャップを接着せず接合すること。

位置見取図



工 事 番 号	07-003		
工 事 名	富田丘町地区口径300から100耗配水管布設工事		
図 面 名	平面図(布設・撤去工事)・横断図		8枚の内 5枚
施工年度及び工事種別		令和7年度 整備工事	
高槻市水道部管路整備課			

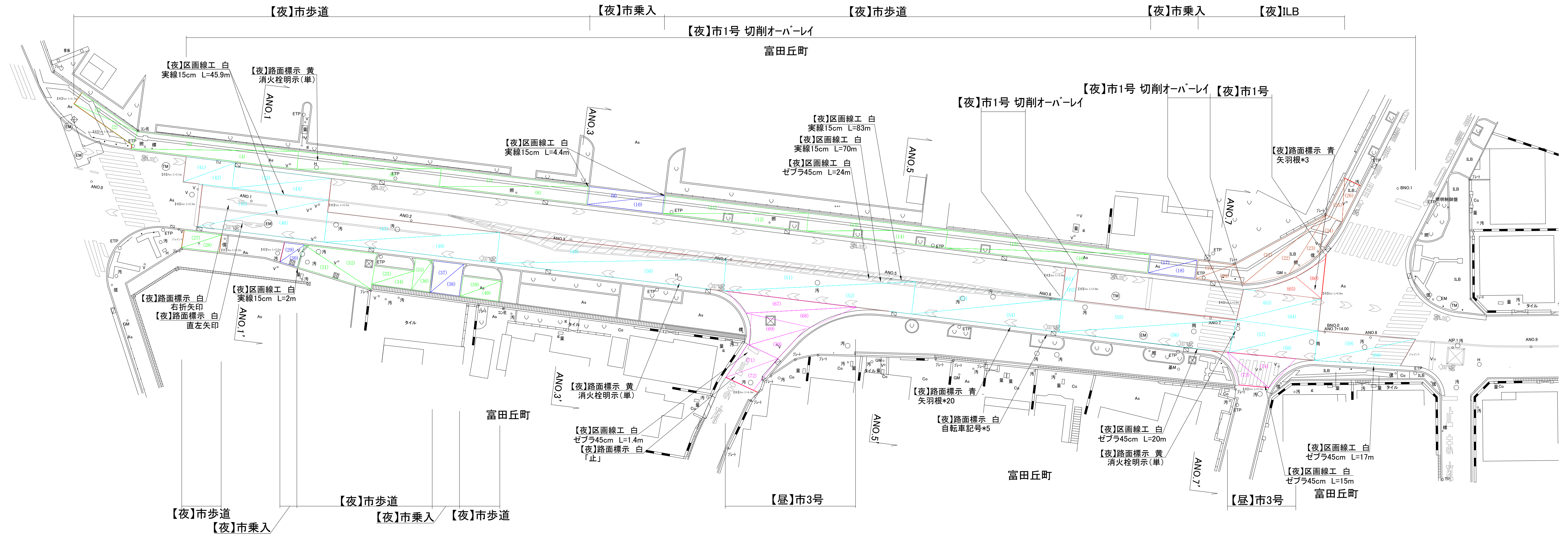
配管詳細図 S=non



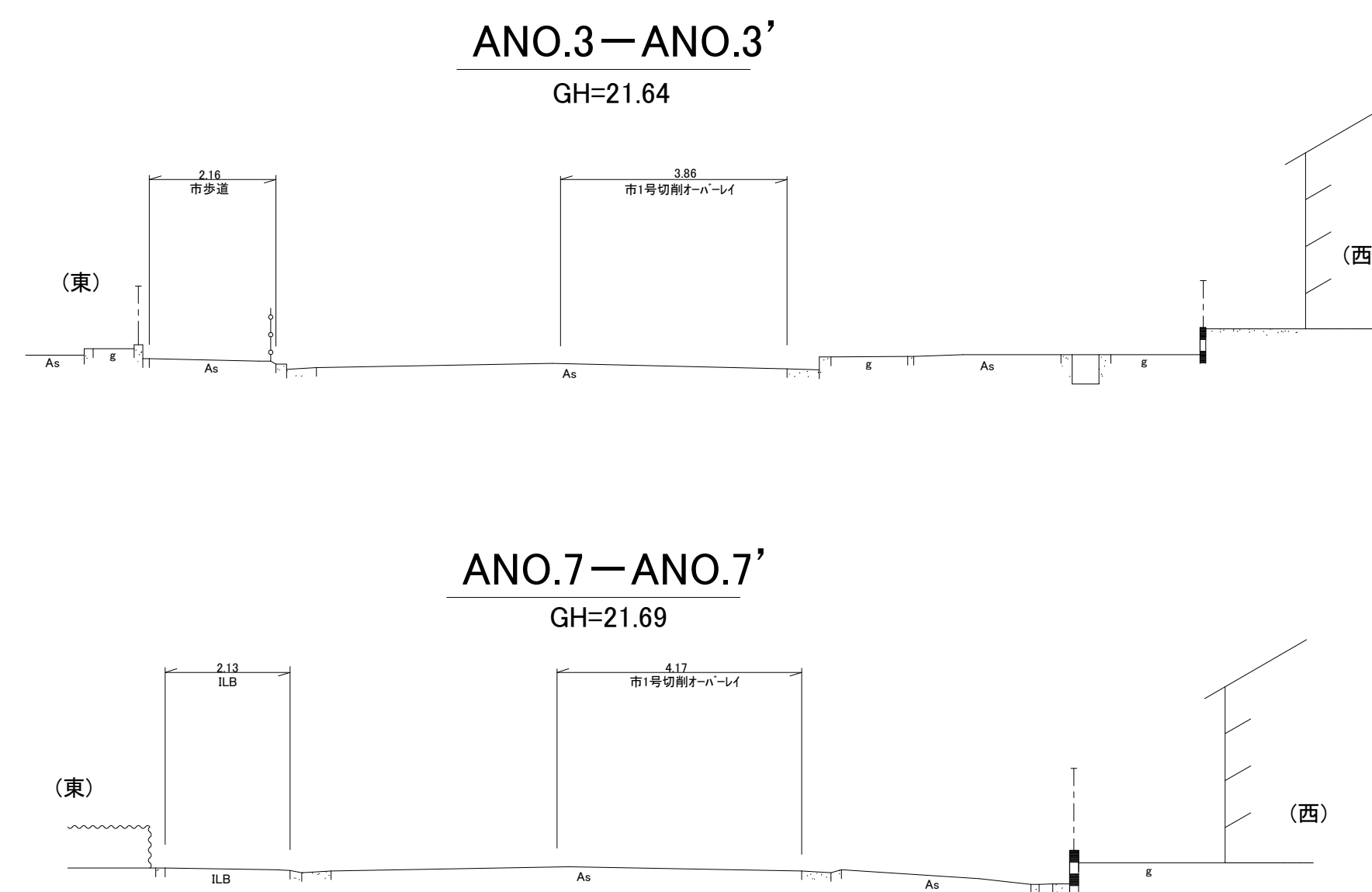
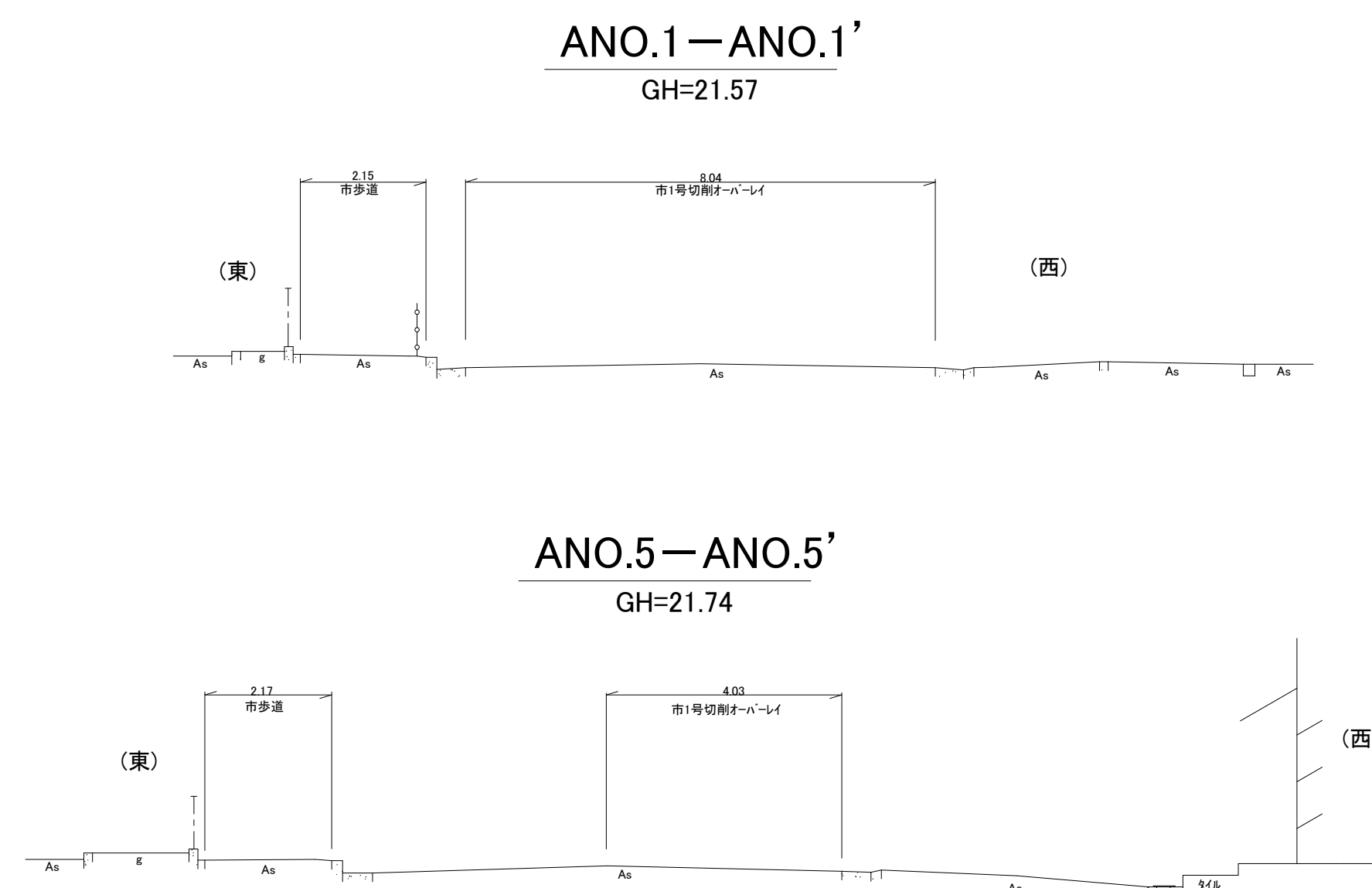
工 事 番 号	07-003			
工 事 名	富田丘町地区口径300から100耗配水管布設工事			
図 面 名	配管詳細図			8枚の内 6枚
施工年度及び工事種別		令和7年度 整備工事		
高槻市水道部管路整備課				



# 平面図(舗装工事) S=1:250



横断図 S=1:100

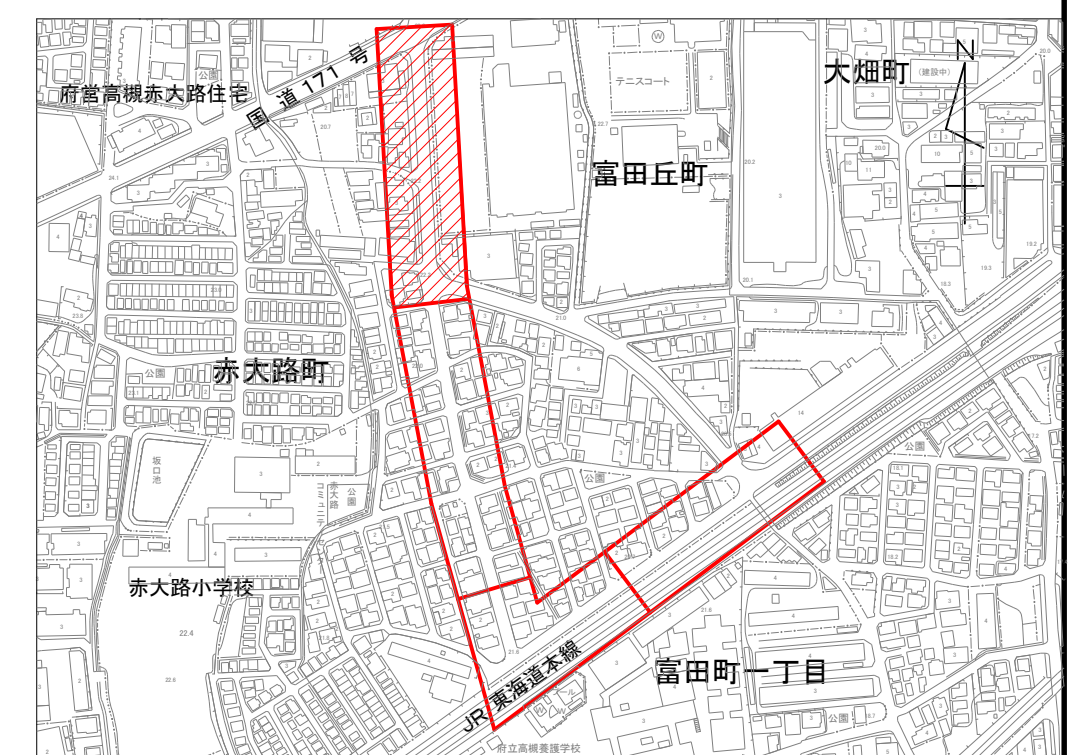


※市歩道は全て非透水とする。

※市乗入は全て普通・小型車(t=5cm)とする。

※既設点字シートやブロックが設置されている範囲は  
As部は点字シート(ステップガイド)、ILBはMMA点字タイルで復旧すること。

位置見取図



工事番号	07-003		
工事名	富田丘町地区径300から100配水管布設工事		
図面名	平面図(舗装工事)・横断面図	8枚の内	7枚
施工年度及び工事種別	令和7年度 整備工事		
高槻市水道部管路整備課			

求積一覧表

【夜】市歩道 t=3cm(再生細粒As13)

番号	寸 法 (m)			図形の面積(m <sup>2</sup> )
(1)				
(2)				
(3)				
(4)				
(5)				
(6)				
(7)				
(8)				
(11)				
(12)				
(13)				
(14)				
(15)				
(16)				
(27)				
(28)				
(31)				
(32)				
(33)				
(34)				
(35)				
(36)				
(39)				
(40)				
総面積(m <sup>2</sup> )				
控除対象	1箇所当面積(m <sup>2</sup> )	数量	控除面積(m <sup>2</sup> )	
植樹帯1000×1200				
控除後面積(m <sup>2</sup> )				
端数処理面積(m <sup>2</sup> )				343

【夜】市乗入 t=5cm(再生密粒As20)

番号	寸 法 (m)			図形の面積(m <sup>2</sup> )
(9)				
(10)				
(17)				
(18)				
(29)				
(30)				
(37)				
(38)				
総面積(m <sup>2</sup> )				
端数処理面積(m <sup>2</sup> )				54

【夜】インターロッキングブロック t=6cm

番号	寸 法 (m)			図形の面積(m <sup>2</sup> )
(19)				
(20)				
(21)				
(22)				
(23)				
(24)				
(25)				
(26)				
総面積(m <sup>2</sup> )				
端数処理面積(m <sup>2</sup> )				71

【夜】切削オーバーレイ t=5cm(再生密粒As20)

番号	寸 法 (m)			図形の面積(m <sup>2</sup> )
(41)				
(42)				
(43)				
(44)				
(45)				
(46)				
(47)				
(48)				
(49)				
(50)				
(51)				
(52)				
(53)				
(54)				
(55)				
(56)				
(57)				
(58)				
(59)				
(60)				
(61)				
(62)				
(63)				
(64)				
総面積(m <sup>2</sup> )				
端数処理面積(m <sup>2</sup> )				709

【夜】市1号 t=10cm(表層:再生密粒As20、基層:再生粗粒As20)

番号	寸 法 (m)			図形の面積(m <sup>2</sup> )
(65)				
(66)				
総面積(m <sup>2</sup> )				
端数処理面積(m <sup>2</sup> )				18

【昼】市3号 t=5cm(再生密粒As20)

番号	寸 法 (m)			図形の面積(m <sup>2</sup> )
(67)				
(68)				
(69)				
(70)				
(71)				
(72)				
(73)				
(74)				
総面積(m <sup>2</sup> )				
控除対象	1箇所当面積(m <sup>2</sup> )	数量	控除面積(m <sup>2</sup> )	
雨水枡1200×1200				
控除後面積(m <sup>2</sup> )				
端数処理面積(m <sup>2</sup> )				99

付帯工

工種	色	昼夜	種類	数量(箇所)	w=15cm換算 施工延長(m)	計(m)
路面標示工	白	夜	止	1		25
			右折矢印	1		
			直左矢印	1		
			自転車記号	5	-	-
	黄	夜	消火栓明示【単】	3		9
	青		矢羽根	23		100

工種	色	昼夜	種類	数量(m)
区画線工	白	夜	ゼブラ 幅 45cm	77
			実線 幅 15cm	210

種別	昼夜	延長(m)	計(m)
舗装切断(15cm≧As)	昼		8

種別	昼夜	延長(m)	計(m)
舗装切断(15cm≧As)	夜		50

工種	種類	数量
点字シート設置工(ステップガイド)	密粒300mm×300mm	488枚
MMA点字タイル設置工		41m
点字ブロック撤去工	300mm×300mm	49.4㎡

工 事 番 号	07-003		
工 事 名	富田丘町地区口径300から100耗配水管布設工事		
図 面 名	求積一覧表・付帯工		8枚の内 8枚
施工年度及び工事種別		令和7年度 整備工事	
高 槻 市 水 道 部 管 路 整 備 課			