

マイマップシール












災害が起こったときに避難する場所（緊急避難場所・避難所）や、避難経路や避けるべき場所（危険箇所）などを家族で話し合い、このマイマップシールを使って「わが家のハザードマップ（マイマップ）」を作成しましょう。

▼自宅を探して貼りましょう

ハザードマップを見て、自宅周辺に起こる危険性のある災害にチェックを入れましょう。

	自宅	<input type="checkbox"/> 水害
		<input type="checkbox"/> 土砂災害
	自宅	<input type="checkbox"/> 水害
		<input type="checkbox"/> 土砂災害
	自宅	<input type="checkbox"/> 水害
		<input type="checkbox"/> 土砂災害

▼自宅の想定浸水深を調べて貼りましょう

	内水はん濫 0.5m未満		外水はん濫 0.5m未満		外水はん濫 0.5m未満
	内水はん濫 0.5～1.0m未満		外水はん濫 0.5～3.0m未満		外水はん濫 0.5～3.0m未満
	内水はん濫 1.0m以上		外水はん濫 3.0～5.0m未満		外水はん濫 3.0～5.0m未満
			外水はん濫 5.0～10.0m未満		外水はん濫 5.0～10.0m未満

▼自由記入用

▼家族で決めた緊急避難場所を探して貼りましょう

	緊急避難場所		緊急避難場所		緊急避難場所		緊急避難場所
---	--------	--	--------	--	--------	--	--------


▼家族で決めた避難所を探して貼りましょう

	避難所		避難所		避難所		避難所
--	-----	---	-----	---	-----	---	-----

▼避難経路にある危険箇所に貼りましょう

	危険箇所		危険箇所		危険箇所		危険箇所
	危険箇所		危険箇所		危険箇所		危険箇所

位置が分かるように、上のシールと組み合わせて使いましょう



▼冊子検索性インデックス 自宅がある区域のページ等、よく開くページに貼ってください。

	自宅	自宅	緊急避難場所	緊急避難場所	マイタイムライン	マイタイムライン		
--	----	----	--------	--------	----------	----------	--	--