

高槻市地域防災計画

資料編

(案)

令和6年2月

高槻市防災会議

資料編 目次

第1章 地震・水害の想定

第1 大阪府地震被害想定調査（平成19年3月）	資3
調査概要	資3
ハザードの想定	資4
地震被害想定	資9
第2 南海トラフ巨大地震災害対策等検討部会（大阪府防災会議）による被害想定調査	資16
1 想定震源断層域	資16
2 最大震度	資16
3 津波	資16
4 建物被害	資17
5 人的被害	資17
6 ライフライン被害	資17
7 交通施設被害	資18
8 生活への影響	資19
9 災害廃棄物	資19
10 エレベータ内閉じ込め	資19
第3 地震調査研究推進本部による調査	資22
1 活断層の長期評価	資22
2 海溝型地震の長期評価	資22
第4 洪水浸水想定区域図	資23
第5 災害履歴	資25

第2章 防災関係機関電話番号及び所在地一覧

公的機関・防災会議関係機関等	資31
----------------	-----

第3章 地域防災計画関係資料

第1 高槻市防災会議	資37
高槻市防災会議条例	資37
高槻市防災会議運営要綱	資39
高槻市防災会議委員名簿	資40
第2 組織動員	資42
高槻市災害対策本部条例	資42
災害対策本部の組織	資43
配備体制の概要と配備場所（地震）	資44
配備体制の概要と配備場所（風水害時・土砂災害）	資45

配備体制の概要と配備場所（大規模火災）	資 46
方面部の配備等	資 47
各対策部庶務担当課	資 49
第3 広域防災体制	資 50
防災拠点	資 50
防災協定	資 51
消防相互応援協定一覧	資 51
水道相互応援協定一覧	資 51
災害時相互応援協定一覧（国・府・市町村等）	資 51
物資の提供に関する協定一覧	資 52
その他協定一覧	資 53
その他	資 54
第4 緊急物資確保対策	資 55
給水体制	資 55
給水拠点及び飲料水兼用耐震性貯水槽等	資 55
浄水場等	資 55
受水場及び配水池等	資 56
給水資機材一覧	資 57
災害時の確保水量	資 58
食料・生活必需品の確保	資 59
建設型応急仮設住宅の建設	資 60
方面隊地域別応急仮設住宅設置一覧	資 61
高槻市災害用備蓄倉庫及び備蓄物品一覧	資 62
大阪府災害用備蓄物資一覧	資 63
第5 情報収集伝達・災害広報	資 64
高槻市無線システムの概要	資 64
高槻市無線システム図	資 64
高槻市防災行政無線整備状況	資 65
高槻市防災行政無線	資 65
消防無線	資 69
水道部業務用無線	資 69
交通部業務用無線	資 69
大阪府防災行政無線	資 70
災害用衛星携帯電話	資 71
災害時優先電話	資 71
高槻市計測震度計設置場所一覧	資 72
観測所	資 73
雨量観測所	資 73

水位観測所	資 74
第6 消防・救助・救急	資 77
警備体制	資 77
特別警備本部の組織	資 77
特別警備本部の事務分掌	資 78
消防力の現況	資 79
消防力の分布	資 79
主力機械の配置状況	資 80
消防用機械器具の状況	資 81
消防団消防ポンプ等の配置状況	資 83
防災用資機材の配置状況	資 83
消防団の出動区域	資 84
化学消火薬剤保有状況	資 85
水利	資 85
第7 医療・保健衛生	資 86
災害拠点病院	資 86
市災害医療センター	資 86
市救護拠点病院兼救護所	資 86
救護所	資 86
歯科救護所	資 86
特殊医療拠点病院	資 86
医療救護活動の流れ	資 87
保有車両・機材及び薬剤一覧	資 88
第8 緊急輸送・交通規制	資 89
市所管車両一覧	資 89
地域緊急交通路	資 90
災害時用臨時ヘリポート・ランデブーポイント一覧	資 91
第9 避難	資 92
広域避難地一覧	資 92
接続避難路	資 93
指定避難所等	資 94
二次避難所（福祉避難所）	資 99
第10 災害教訓の伝承	資 100
自然災害伝承碑一覧	資 100
第11 都市の防災機能の強化	資 101
都市整備	資 101
都市基盤の整備	資 101
市街地の用途地域の指定	資 101

北部大阪都市計画図（高槻市）	資 102
ライフライン施設	資 103
下水道施設の現況	資 103
水道施設の現況	資 106
高槻市公共下水道計画図（汚水）	資 107
高槻市公共下水道計画図（雨水）	資 108
高槻市指定文化財一覧	資 109
第12 水防予防	資 110
市内河川の状況	資 110
河川水位	資 111
水防ため池	資 112
水防管理団体水防施設等概要	資 112
高槻市内淀川右岸水防事務組合水防倉庫員数	資 113
水防倉庫別水防資機材保有量（高槻市）	資 114
要配慮者利用施設一覧	資 115
1 介護保険サービス事業（通所）	資 115
2 介護保険施設・高齢者施設（入所入居）	資 116
3 老人福祉センター	資 117
4 障がい者支援施設（入所）	資 118
5 障がい福祉サービス事業（入所入居）	資 118
6 障がい福祉サービス事業（通所）	資 119
7 障がい者福祉センター	資 120
8 障がい児通所支援事業	資 121
9 児童福祉施設	資 122
10 幼稚園	資 123
11 医療施設	資 123
第13 土砂災害予防	資 125
地すべり防止区域	資 125
急傾斜地崩壊危険区域	資 125
災害危険区域	資 125
山腹崩壊危険地区	資 126
崩壊土砂流出危険地区	資 127
土砂災害警戒区域・土砂災害特別警戒区域	資 128
急傾斜地の崩壊によるもの	資 128
土石流によるもの	資 137
地すべりによるもの	資 139
宅地造成工事規制区域	資 140
第14 その他災害	資 142

危険物施設現況	資 142
第 15 自衛隊災害派遣要請	資 143
災害派遣要請及び撤収要請の様式	資 143
第 16 土砂災害対応	資 144
報告様式等	資 144
災害報告(地すべり)	資 144
災害報告(がけ崩れ)	資 146
災害報告(土石流等)	資 147
第 17 罹災証明書(統一様式)	資 149
第 18 災害時における学校教育活動の措置	資 150
第 19 遺体の処置及び火葬	資 151
火葬場処理能力	資 151

〔 資 料 編 〕

第 1 章

地震・水害の想定

第1 大阪府地震被害想定調査（平成19年3月）

大阪府において、地震現象（地震ハザード）を想定し、地域の地盤環境や社会・生活環境の災害脆弱性を綿密に把握した上で、大規模地震が発生した場合に府域が被る物的・人的被害、ライフラインの途絶等の様相を予測し、経済的な影響量を把握するとともに、大阪府地域防災計画の改正等、今後の防災対策を進めるにあたって必要となる基本的な考え方を検討するための地震被害想定調査が実施された。

以下に、高槻市に関するものを示す。なお、本調査のうち、「東南海・南海地震」に関するものは、その後「南海トラフ巨大地震」として、大阪府防災会議により新たな被害想定調査が実施されていることから、本項目では割愛し、「第2 南海トラフ巨大地震災害対策等検討部会（大阪府防災会議）による被害想定調査」において示す。

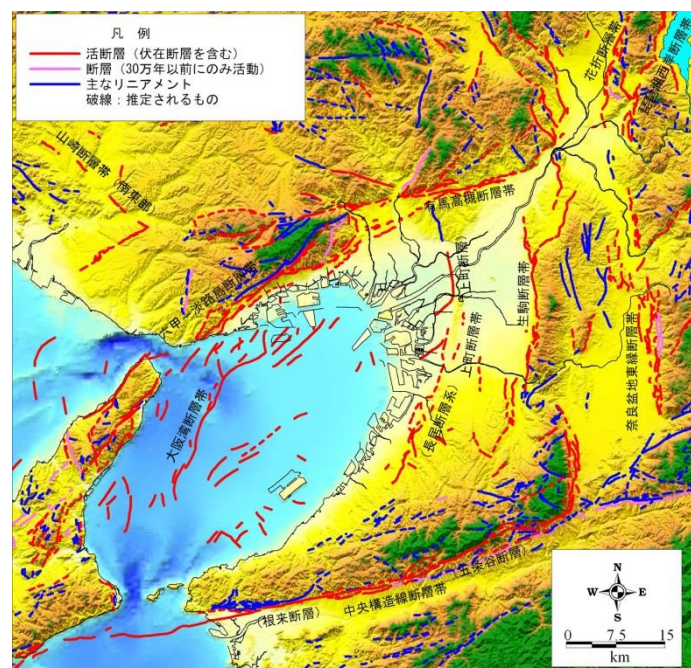
調査概要

(1) 想定地震

大阪府域への影響が考えられる内陸断層について、地震動予測の中で段階的な検討を行い、最終的に以下の4断層（5ケース）の地震を対象とした。

内陸直下型地震

- ① 有馬高槻断層帯地震
- ② 上町断層帯地震（A・B）
- ③ 生駒断層帯地震
- ④ 中央構造線断層帯地震



大阪周辺の活断層

(2) 想定時期

想定時期は、地震火災や人的被害等で影響の大きい「冬の夕刻」を基本とし、他の時間帯による災害事象への影響を考慮した検討も加えた。

ハザードの想定

(1) 地震動

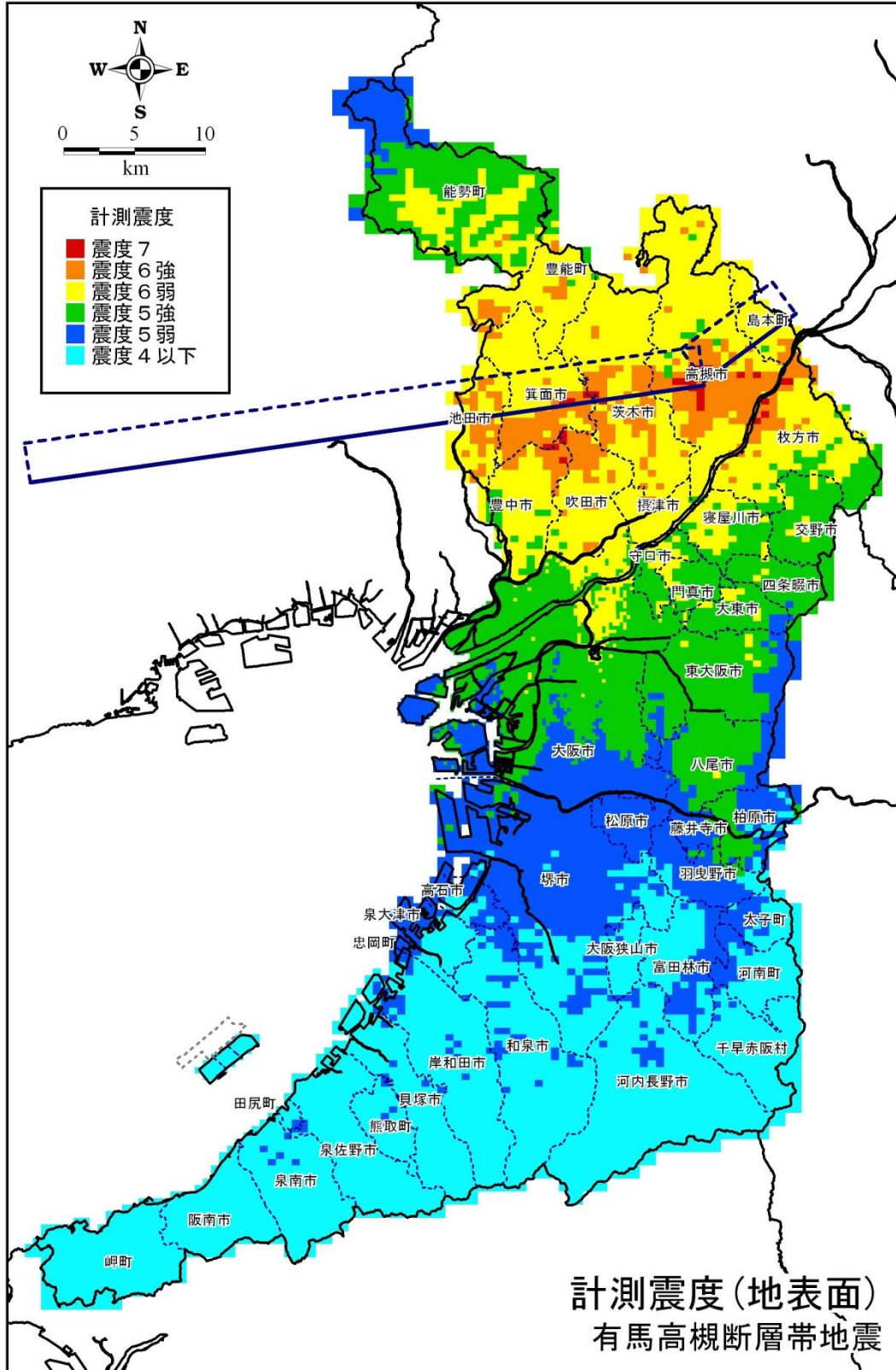
想定地震の断層パラメータは、次のとおりである。

想定地震の断層パラメータ

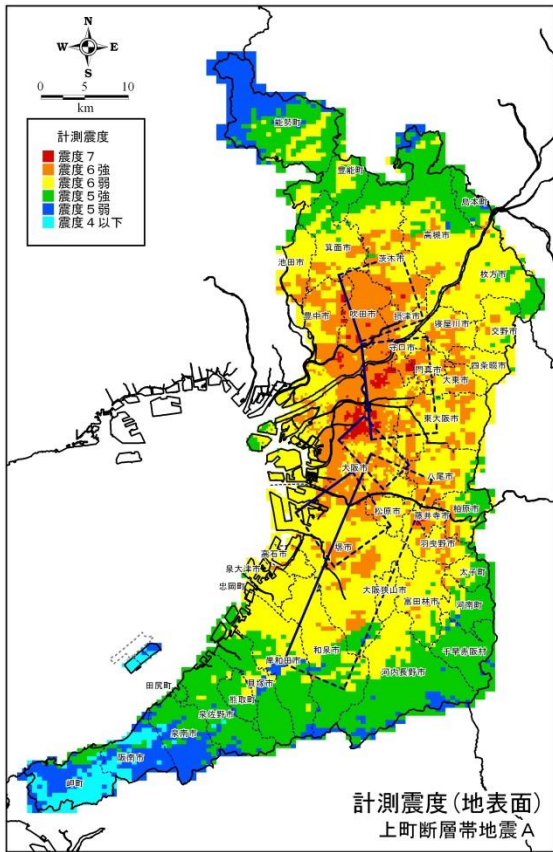
想定地震名称	対応断層名称	長さ (km)	幅 (km)	走向 (度)	傾斜 (度)	断層タイプ	地震モーメント (dyne・cm)	モーメント・マグニチュード	気象庁マグニチュード	平均すべり量 (m)	
有馬高槻断層帯地震	天王山断層	8	56	16	234	80	右横ずれ断層	3.81×10 ²⁶	7.0	7.3-7.7	1.3
	有馬-高槻構造線・有野-淡河断層	48			262						
上町断層帯地震	佛念寺山断層	8	58	18	342	65	逆断層	5.17×10 ²⁶	7.1	7.5-7.8	1.4
	上町断層北部	12			354						
	上町断層南部	26			23						
	桜川撓曲	4			48						
	住之江撓曲	8			55						
生駒断層帯地震	田口断層・交野断層	16	54	18	20	60	逆断層	4.48×10 ²⁶	7.0	7.3-7.7	1.3
	生駒断層・誉田断層	26			8						
	枚方断層	12			349						
中央構造線断層帯地震	友ヶ島水道断層～根来断層	44	90	16	261	80	右横ずれ断層	1.12×10 ²⁷	7.3	7.7-8.1	2.1
	五条谷断層	30			249						
	金剛断層帯	16		22	181	45	逆断層				

(2) 計測震度

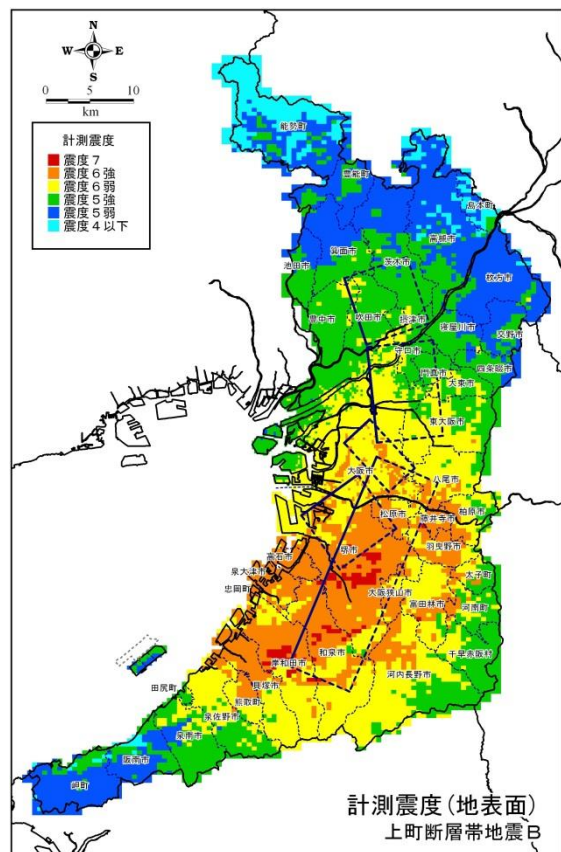
想定地震による計測震度は、次のとおりである。なお、有馬高槻断層帯地震の高槻市内における最大震度は7である。



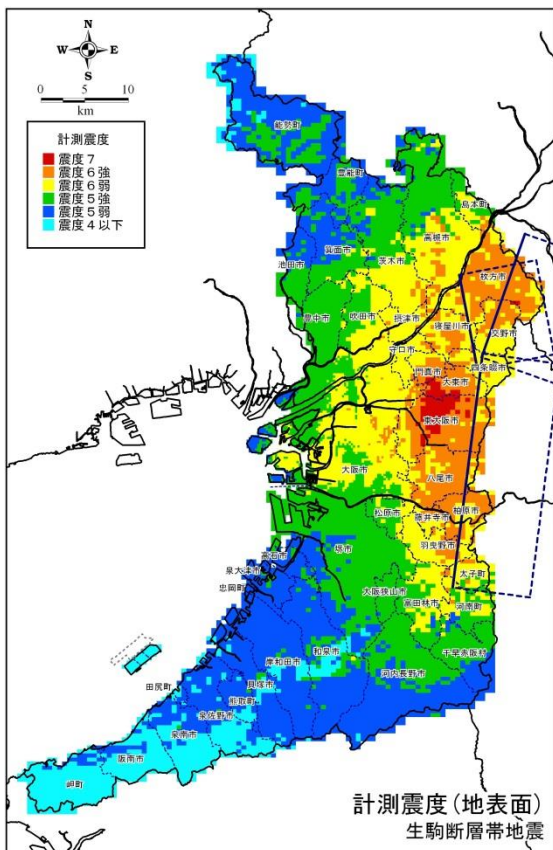
想定地震による計測震度 (有馬高槻断層帯地震)



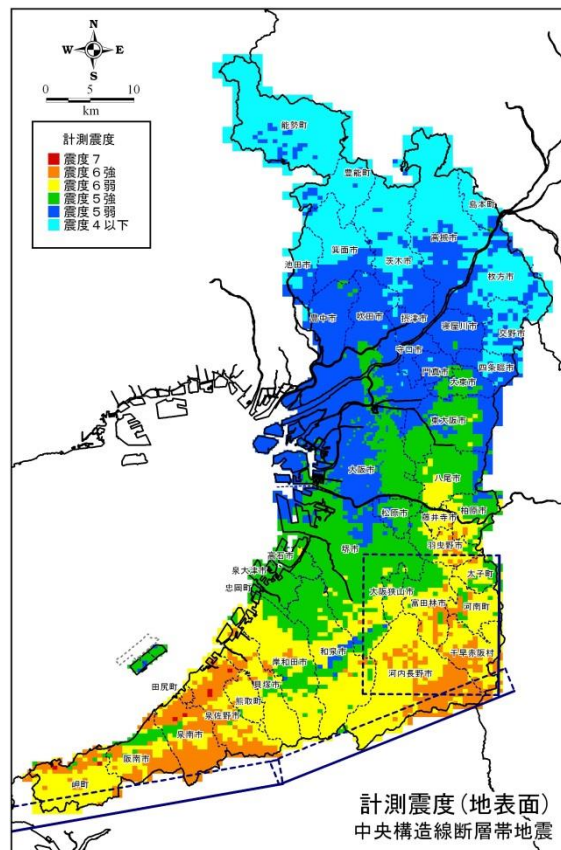
想定地震による計測震度（上町断層帯地震A）



想定地震による計測震度（上町断層帯地震B）



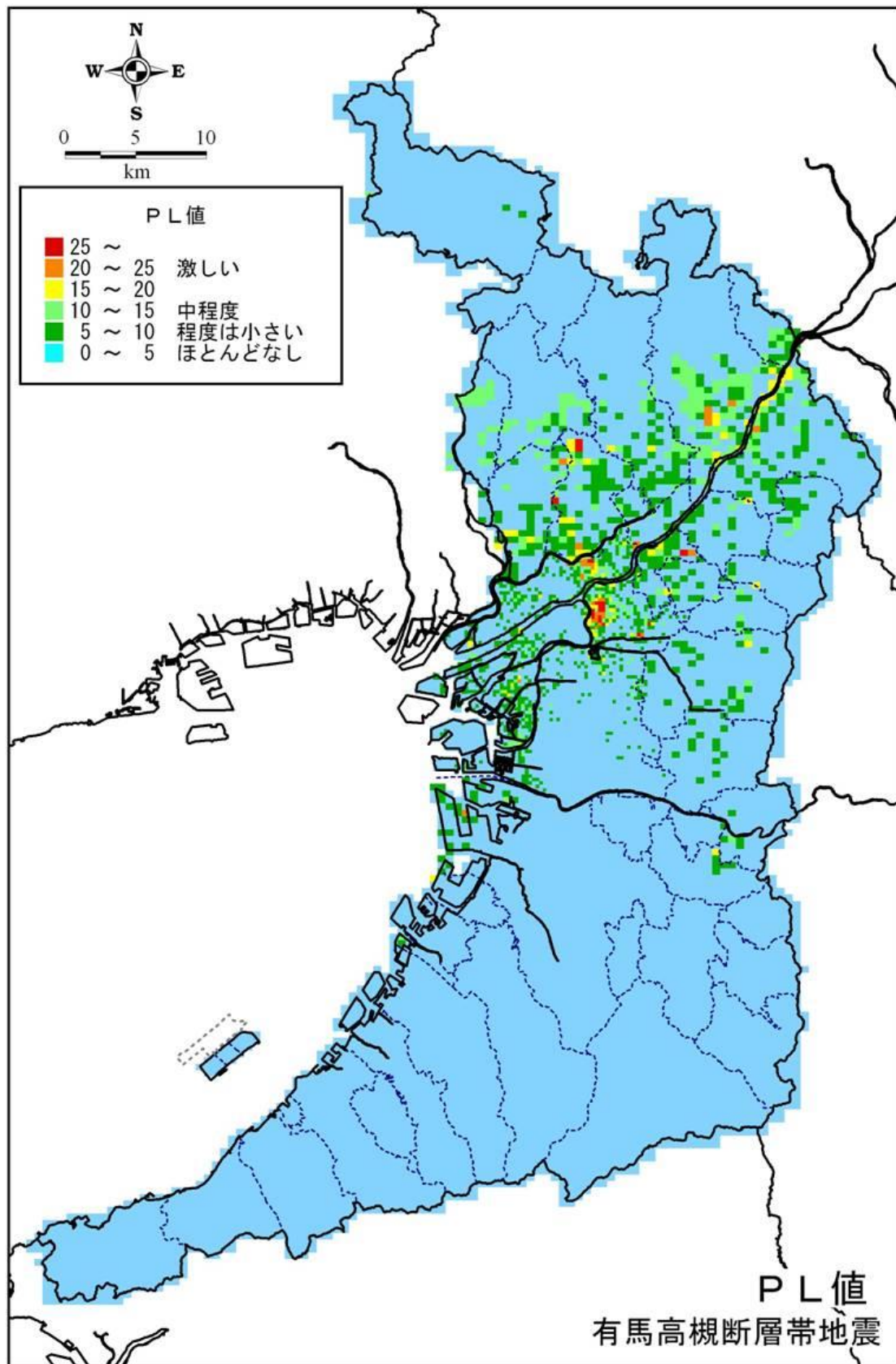
想定地震による計測震度（生駒断層帯地震）



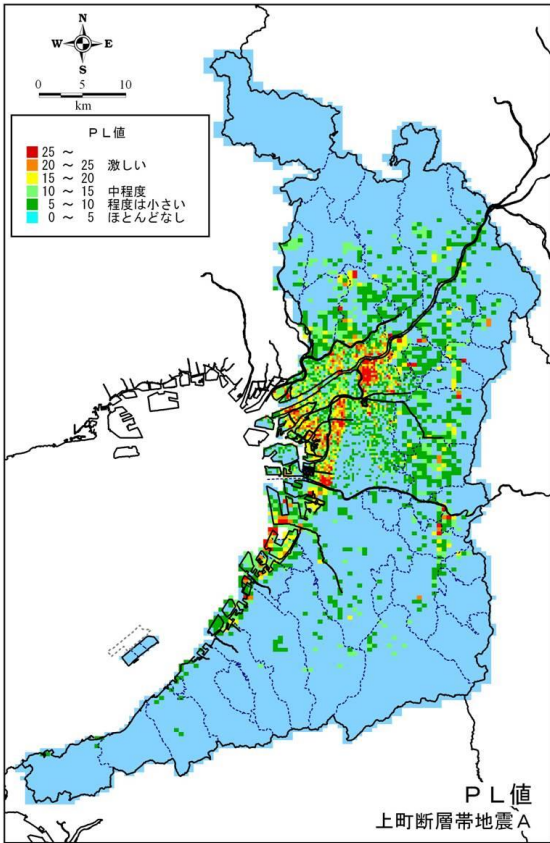
想定地震による計測震度（中央構造線断層帯地震）

(3) 液状化

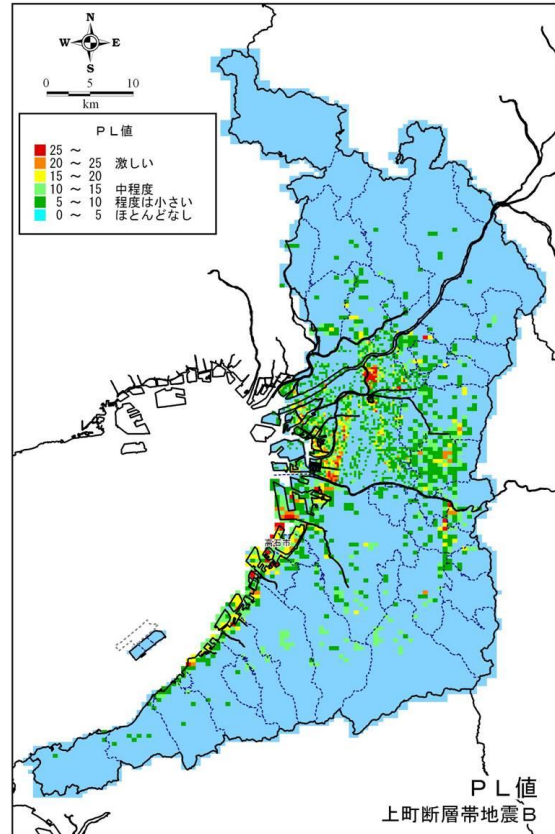
想定地震動による液状化P L値は、次のとおりである。



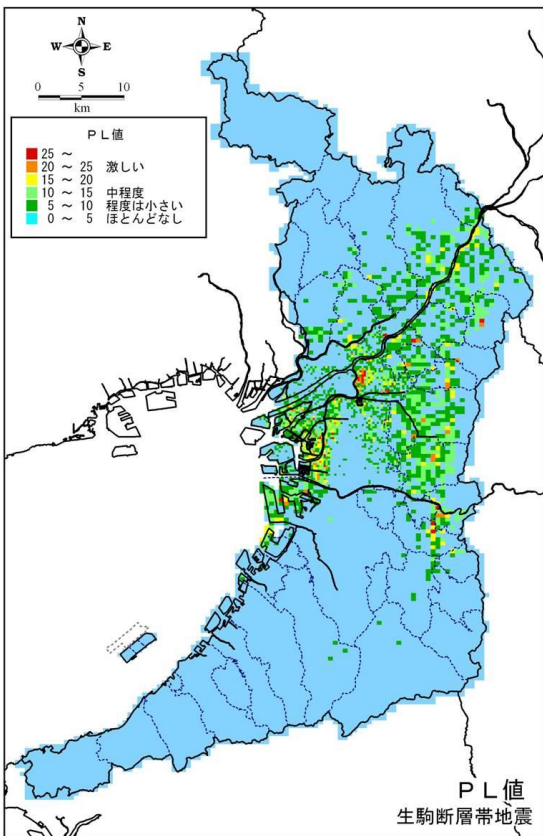
想定地震によるP L 値（有馬高槻断層帯地震）



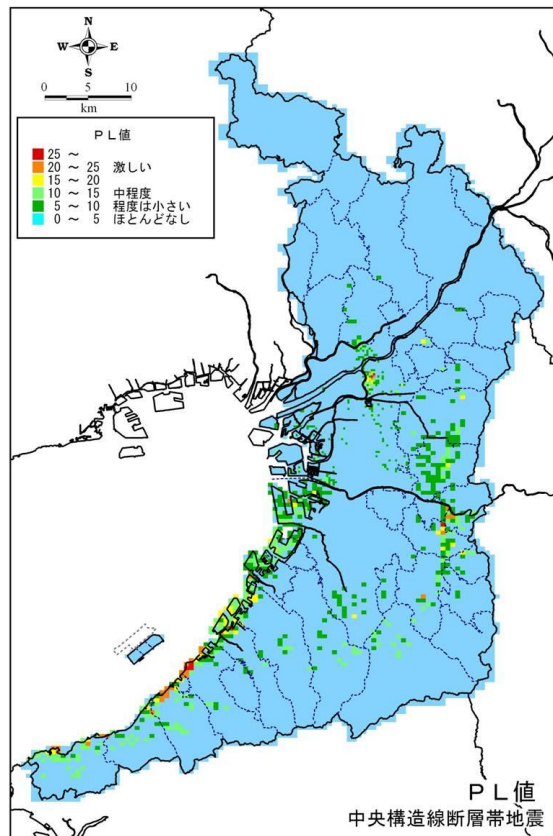
想定地震によるPL値（上町断層帯地震A）



想定地震によるPL値（上町断層帯地震B）



想定地震によるPL値（生駒断層帯地震）



想定地震によるPL値（中央構造線断層帯地震）

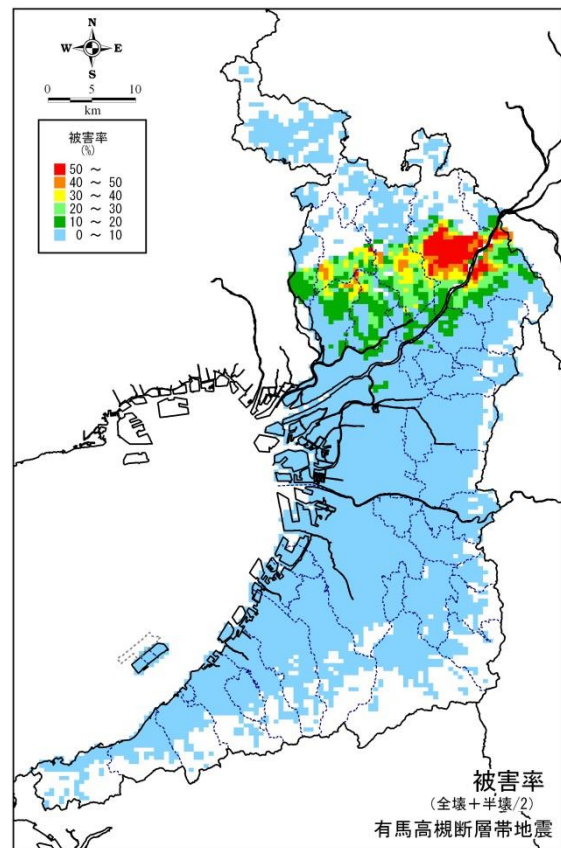
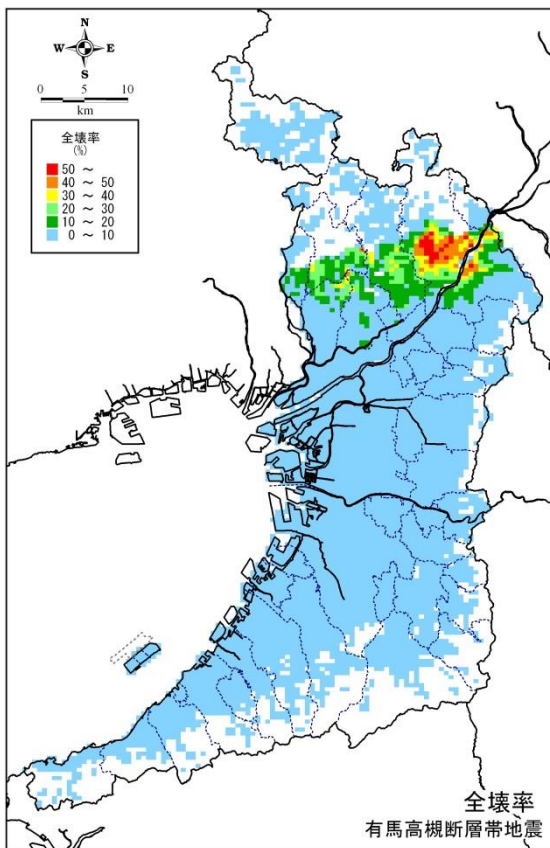
地震被害想定

(1) 揺れ等による建物被害

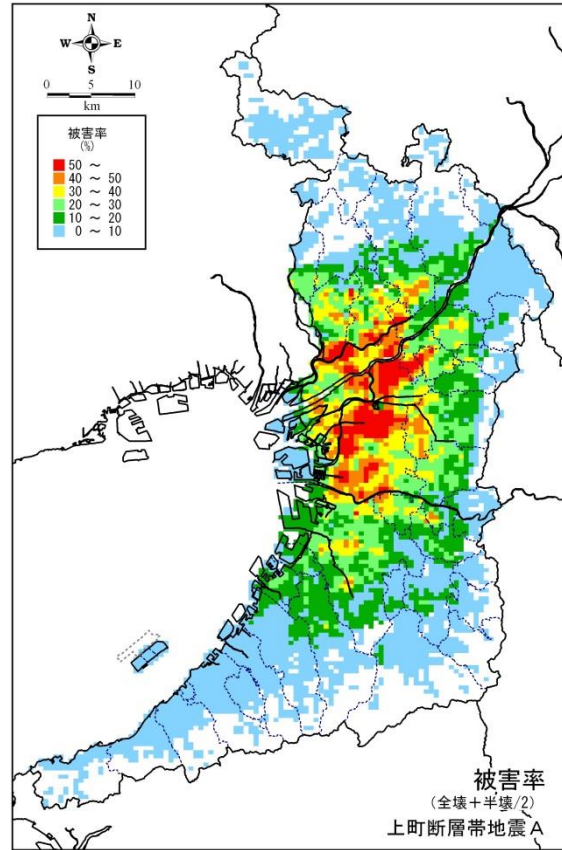
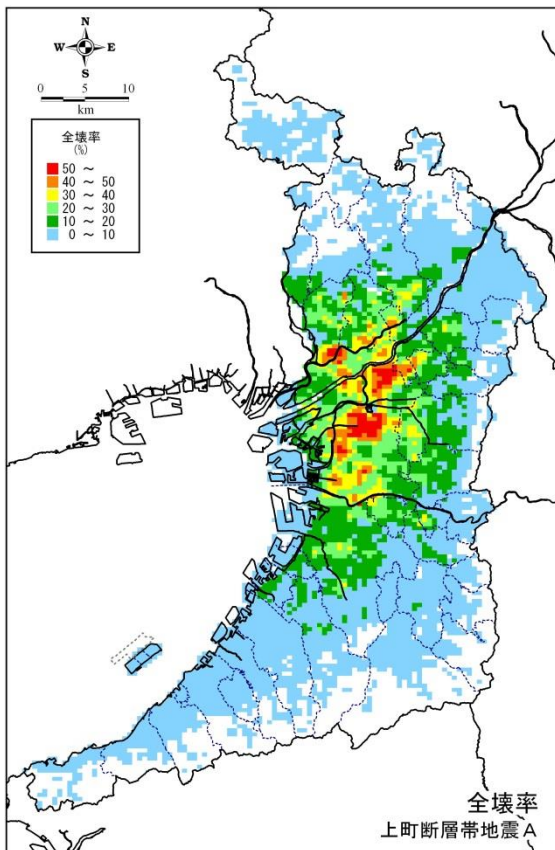
揺れによる（液状化を含む）建物被害棟数は、次のとおりである。

建物被害の想定結果（高槻市）

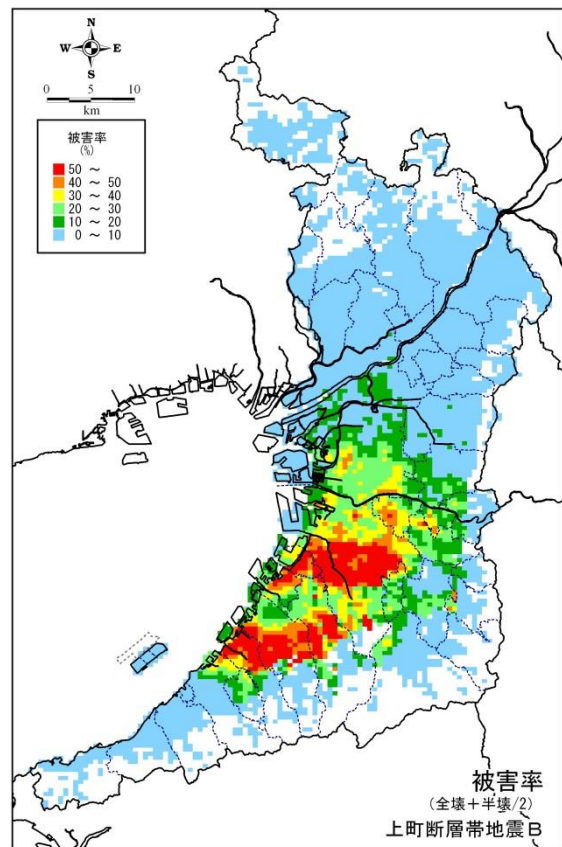
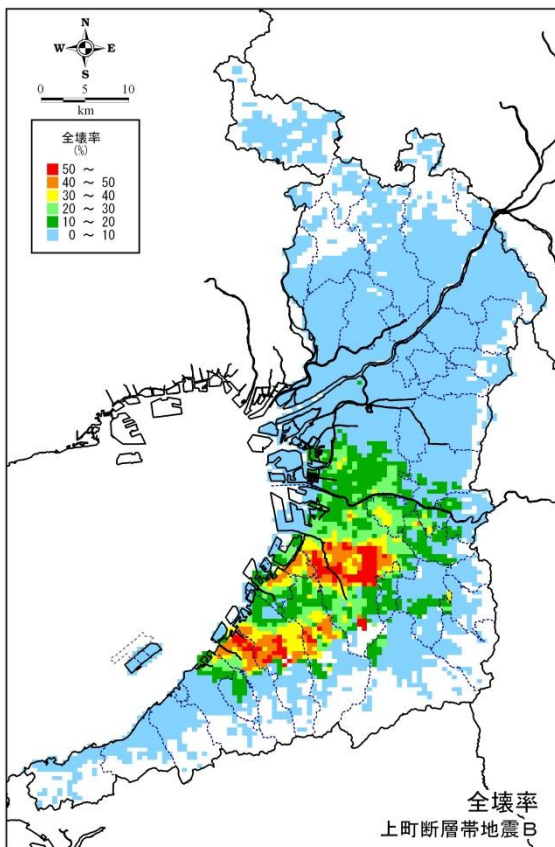
	全壊(棟)			半壊(棟)		
	木造	非木造	計	木造	非木造	計
有馬高槻断層帯地震	29,280	2,729	32,009	16,369	3,479	19,848
上町断層帯地震A	5,390	461	5,851	7,846	1,119	8,965
上町断層帯地震B	55	10	65	119	69	188
生駒断層帯地震	10,153	883	11,036	10,364	1,668	12,032
中央構造線断層帯地震	2	2	4	4	11	15



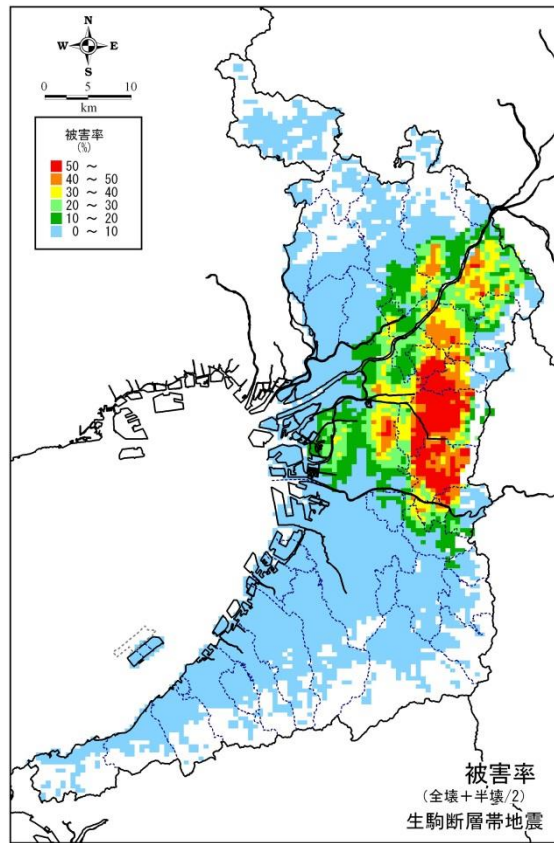
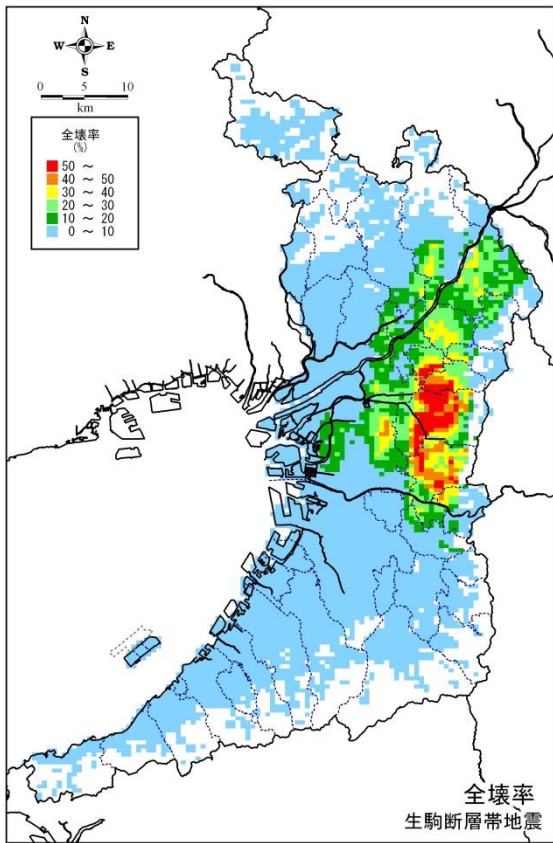
全壊率と被害率の分布（有馬高槻断層帯地震）



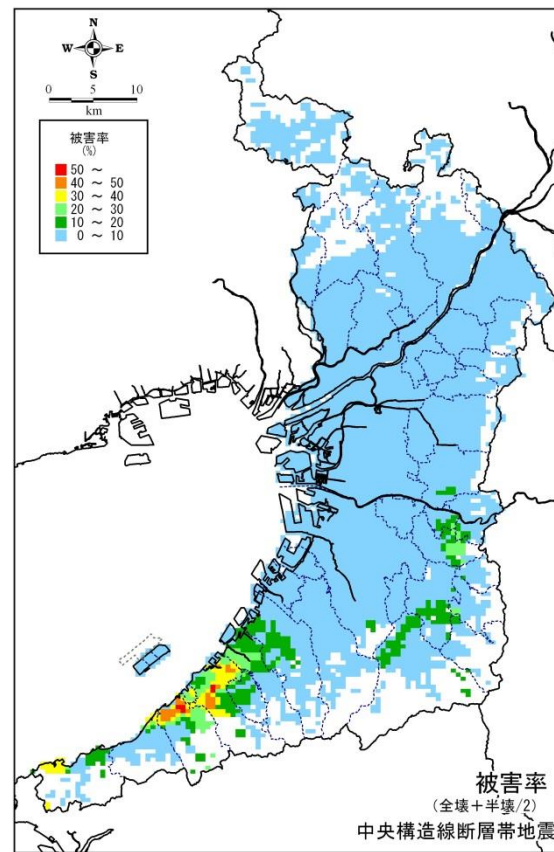
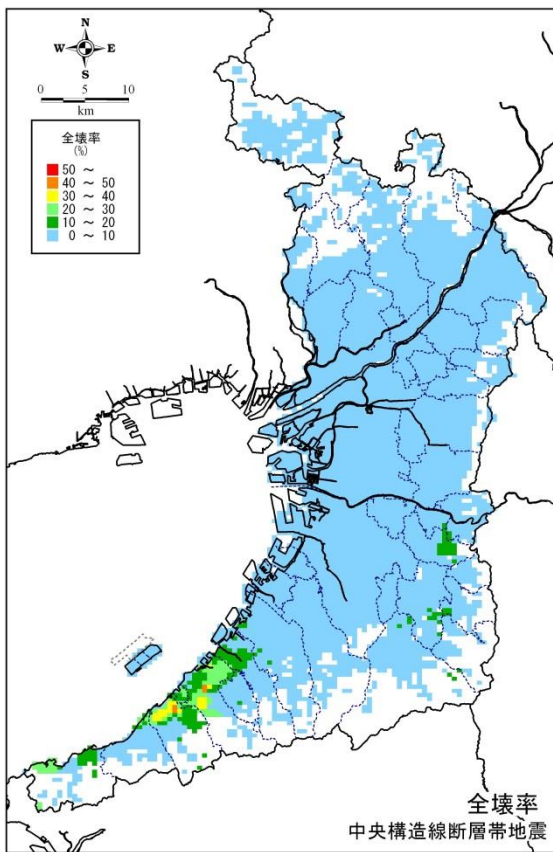
全壊率と被害率の分布（上町断層帯地震A）



全壊率と被害率の分布（上町断層帯地震B）



全壊率と被害率の分布（生駒断層帯地震）



全壊率と被害率の分布（中央構造線断層帯地震）

(2) 地震火災

地震火災による被害は、次のとおりである。

出火件数・残火災件数の予測結果（高槻市）

	全出火 (3日間)			炎上出火 (3日間)			炎上出火 (1日間)			炎上出火 (1時間)			残出火 (夕刻)		残出火(夕刻) 自主防災活動なし	
	早朝	昼間	夕刻	早朝	昼間	夕刻	早朝	昼間	夕刻	早朝	昼間	夕刻	平均風速	1%超過確率風速	平均風速	1%超過確率風速
有馬高槻断層帯地震	40	63	67	37	58	62	29	47	49	15	23	25	2	5	2	5
上町断層帯地震A	9	15	16	4	6	6	3	5	5	1	2	2	0	0	0	0
上町断層帯地震B	4	7	7	0	0	0	0	0	0	0	0	0	0	0	0	0
生駒断層帯地震	14	22	23	9	14	15	7	11	12	4	6	6	0	0	0	0
中央構造線断層帯地震	4	7	7	0	0	0	0	0	0	0	0	0	0	0	0	0

※全 出 火：全ての出火（地震直後3日間を基本）

※炎上出火：全出火のうち、家人、隣人等の初期消火活動で消火できずに残った火災

※残 出 火：炎上出火のうち、消防署所や消防団、自主防災組織による消火活動で消火されずに残った火災

焼失棟数の予測結果（高槻市）

	有馬高槻 断層帯地震	上町断層帯 地震A	上町断層帯 地震B	生駒断層帯 地震	中央構造線 断層帯地震
平均風速	9,212	2	0	10	0
超過確率1%風速	9,284	2	0	12	0

(3) ライフライン機能障害

ライフライン機能障害は、次のとおりである。

電気被害の想定結果（高槻市）

有馬高槻 断層帯地震		上町断層帯地震A		上町断層帯地震B		生駒断層帯地震		中央構造線 断層帯地震	
停電 軒数	停電率 (%)	停電 軒数	停電率 (%)	停電 軒数	停電率 (%)	停電 軒数	停電率 (%)	停電 軒数	停電率 (%)
97,275	57.2	18,988	11.2	297	0.2	41,140	24.2	0	0.0

電気被害の想定結果（大阪府全体）

	停電軒数	停電率	復旧期間
有馬高槻断層帯地震	約41万軒	約9%	約2日
上町断層帯地震A	約200万軒	約45%	約1週間
上町断層帯地震B	約60万軒	約13%	約5日
生駒断層帯地震	約89万軒	約20%	約6日
中央構造線断層帯地震	約15万軒	約3%	約1日

ガス被害の想定結果（高槻市）

（戸数単位：万戸）

有馬高槻 断層帯地震		上町断層帯地震A		上町断層帯地震B		生駒断層帯地震		中央構造線 断層帯地震	
供給停止 戸数	停止率 (%)	供給停止 戸数	停止率 (%)	供給停止 戸数	停止率 (%)	供給停止 戸数	停止率 (%)	供給停止 戸数	停止率 (%)
13.7	100.0	7	51.1	0	0.0	5.9	43.1	0	0.0

ガス被害の想定結果（大阪府全体）

	供給停止戸数	復旧期間
有馬高槻断層帯地震	64 万戸	約 0.5～1 ヶ月
上町断層帯地震A	293 万戸	約 2～3 ヶ月
上町断層帯地震B	128 万戸	約 1～2 ヶ月
生駒断層帯地震	142 万戸	約 0.5～1.5 ヶ月
中央構造線断層帯地震	8 万戸	約 2 週間

水道被害の想定結果（高槻市）

有馬高槻断層帯地震		上町断層帯地震A		上町断層帯地震B		生駒断層帯地震		中央構造線断層帯地震	
断水率 (%)	断水人口 (万人)	断水率 (%)	断水人口 (万人)	断水率 (%)	断水人口 (万人)	断水率 (%)	断水人口 (万人)	断水率 (%)	断水人口 (万人)
80.6	28.2	45.3	15.9	6.7	2.3	75.7	26.5	0.1	0.0

水道被害の想定結果（大阪府全体）

	影響人口	断水率	復旧期間
有馬高槻断層帯地震	約 230 万人	約 26%	約 20 日間
上町断層帯地震A	約 545 万人	約 61%	約 40 日間
上町断層帯地震B	約 372 万人	約 42%	約 30 日間
生駒断層帯地震	約 490 万人	約 56%	約 50 日間
中央構造線断層帯地震	約 111 万人	約 13%	約 10 日間

通信（固定電話）の被害想定結果（高槻市）

有馬高槻断層帯地震		上町断層帯地震A		上町断層帯地震B		生駒断層帯地震		中央構造線断層帯地震	
被災回線	被災率 (%)	被災回線	被災率 (%)	被災回線	被災率 (%)	被災回線	被災率 (%)	被災回線	被災率 (%)
53,028	13.5	7,070	1.8	393	0.1	7,070	1.8	393	0.1

固定電話被害の想定結果（大阪府全体（ケーブル等の被災による））

	使用不能加入者数	サービス回復		復旧体制（レスキュー隊、応急復旧隊、本格復旧隊を全国より配備）
		復旧期間	回線数	
有馬高槻断層帯地震	17 万	約 2 週間	9.0 万	復旧隊 1,600 名を配備
上町断層帯地震A	91 万	約 2 週間	48.2 万	復旧隊 8,600 名を配備
上町断層帯地震B	42 万	約 2 週間	22.3 万	復旧隊 4,000 名を配備
生駒断層帯地震	45 万	約 2 週間	23.8 万	復旧隊 4,300 名を配備
中央構造線断層帯地震	8 万	約 5 日	4.2 万	復旧隊 750 名を配備

携帯電話被害の想定結果（大阪府全体（建物被災による間接的影響エリアと対策））

	影響区域	影響顧客数
有馬高槻断層帯地震	高槻市の一部でつながりにくい可能性	約 1 千人程度
上町断層帯地震A	大阪市中央区、東成区、天王寺区、旭区、都島区、東淀川区の一部でつながりにくい可能性	約 12 万人程度
上町断層帯地震B	堺市の一部でつながりにくい可能性	約 1 千人程度
生駒断層帯地震	東大阪市、大東市の一部でつながりにくい可能性	約 5 万人程度

※中央構造線断層帯地震では、建物被害による影響は生じないと想定される。

(4) 人的被害

人的被害は、次のとおりである。

建物倒壊による人的被害の想定結果（高槻市）

	死者数(人)			負傷者数(人)			重傷者数(人)		
	早朝	昼間	夕刻	早朝	昼間	夕刻	早朝	昼間	夕刻
有馬高槻断層帯地震	1,269	819	868	4,523	2,809	3,017	240	149	160
上町断層帯地震A	50	31	33	4,646	2,891	3,122	342	216	232
上町断層帯地震B	0	0	0	69	41	46	7	4	5
生駒断層帯地震	235	140	155	4,217	2,832	2,965	288	193	201
中央構造線断層帯地震	0	0	0	5	3	3	0	0	0

※屋内人口は、早朝 350,610 人、昼間 221,371 人、夕刻 236,151 人

火災による人的被害の想定結果（高槻市）

	死者数(人)		負傷者数(人)	
	平均風速	超過確率 1%風速	平均風速	超過確率 1%風速
有馬高槻断層帯地震	210	213	1,135	1,149
上町断層帯地震A	0	0	1	1
上町断層帯地震B	0	0	0	0
生駒断層帯地震	1	1	5	5
中央構造線断層帯地震	0	0	0	0

要因別の死傷者数の想定結果 時間帯：夕刻（大阪府全体（超過確率 1%風速の場合））

	有馬高槻断層帯地震		上町断層帯地震A		上町断層帯地震B		生駒断層帯地震		中央構造線断層帯地震	
	死者数(人)	負傷者数(人)	死者数(人)	負傷者数(人)	死者数(人)	負傷者数(人)	死者数(人)	負傷者数(人)	死者数(人)	負傷者数(人)
建物被害	1,462	30,407	10,338	100,648	4,015	65,247	5,702	70,023	233	11,057
火災延焼	222	1,195	952	5,156	411	2,228	1,945	10,512	0	3
道路被害	5	419	78	2,371	37	1,275	15	914	3	150
鉄道被害	116	760	584	6,341	77	1,876	117	1,783	9	325
合計	1,805	32,781	11,952	114,516	4,540	70,626	7,779	83,232	245	11,535

要因別の死傷者数の想定結果：各ピーク時間帯（大阪府全体）

	有馬高槻断層帯地震		上町断層帯地震A		上町断層帯地震B		生駒断層帯地震		中央構造線断層帯地震	
	死者数(人)	負傷者数(人)	死者数(人)	負傷者数(人)	死者数(人)	負傷者数(人)	死者数(人)	負傷者数(人)	死者数(人)	負傷者数(人)
建物被害(早朝)	2,129	42,004	10,831	124,976	5,654	81,536	7,559	84,932	321	15,409
火災延焼(夕刻)	222	1,195	952	5,156	411	2,228	1,945	10,512	0	3
道路被害(朝ラッシュ時)	5	435	80	2,335	38	1,254	16	900	4	153
鉄道被害(朝ラッシュ時)	165	2,271	865	16,366	178	5,529	257	4,950	13	629
合計	2,521	45,905	12,728	148,833	6,281	90,547	9,777	101,294	338	16,194

(5) 罹災・避難者

罹災者数と避難所生活者数は、次のとおりである。

罹災者と避難所生活者の想定結果

	罹災者数(人)		避難所生活者数(人)	
	高槻市	大阪府全体	高槻市	大阪府全体
有馬高槻断層帯地震	208,305	743,066	60,409	217,440
上町断層帯地震A	57,188	2,662,962	16,585	813,924
上町断層帯地震B	840	1,514,995	244	454,068
生駒断層帯地震	88,376	1,900,441	25,630	569,129
中央構造線断層帯地震	65	229,628	19	66,968

(6) 震災廃棄物

震災廃棄物は、次のとおりである。

震災廃棄物発生量の想定結果（高槻市域）

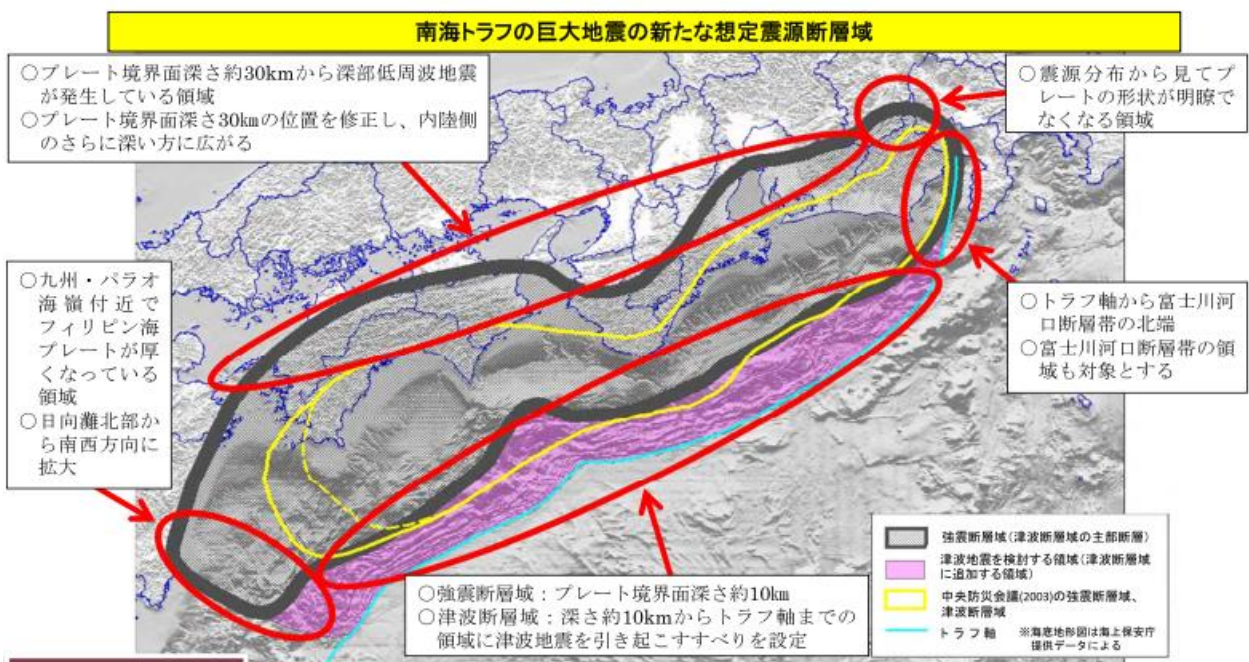
	可燃物(千トン)	不燃物(千トン)	計(千トン)
有馬高槻断層帯地震	749	2,508	3,256
上町断層帯地震A	168	566	734
上町断層帯地震B	3	13	16
生駒断層帯地震	278	939	1,217
中央構造線断層帯地震	0	2	2

第2 南海トラフ巨大地震災害対策等検討部会(大阪府防災会議)による被害想定調査

大阪府では、最新の知見を有する学識経験者の参画を得て、科学的、客観的な立場から南海トラフ巨大地震に対する災害対策等を検討し、大阪府地域防災計画の修正に反映するため、大阪府防災会議に「南海トラフ巨大地震災害対策等検討部会」を設置し、各種検討が進められ、平成25年8月20日に最大震度、液状化危険度、津波浸水想定区域等が公表された。その後、平成25年10月30日に人的被害・建物被害想定が、平成26年1月24日にライフライン等施設被害・経済被害等の想定が示された。以下に、高槻市に関するものを示す。

1 想定震源断層域

想定震源断層域は、国の「南海トラフの巨大地震モデル検討会」公表のもの。



地震の規模(確定値)	南海トラフの巨大地震(強震断層域)	南海トラフの巨大地震(津波断層域)	参考			
			2011年東北地方太平洋沖地震	2004年スマトラ島沖地震	2010年チリ中部地震	中央防災会議(2003)強震断層域
面積	約11万km ²	約14万km ²	約10万km ² (約500km×約200km)	約18万km ² (約1200km×約150km)	約6万km ² (約400km×約140km)	約6.1万km ²
モーメント マグニチュード Mw	9.0	9.1	9.0 (気象庁)	9.1 (Ammon et al., 2005) [9.0 (理科年表)]	8.7 (Pulido et al., in press) [8.8 (理科年表)]	8.7

2 最大震度

市区町村	最大震度
高槻市	6弱

3 津波

本市は津波被害を受けない。

4 建物被害

項目	全壊（棟）			半壊（棟）			
	全建物	木造	非木造	全建物	木造	非木造	
総数	1,797※1	1,715	80	9,294	8,910	384	
	揺れ	359	307	52	4,534	4,154	380
	液状化	1,432	1,405	27	4,755	4,753	2
	津波	-	-	-	-	-	-
	急傾斜地	3※1	3	1	5	3	2
	地震火災※2	3	-	-	-	-	-
参考	建物総数	104,832	73,603	31,229			

※1：端数処理により合計が合致しないところがある。

※2：冬18時及び夏12時1%超過確率風速

5 人的被害（ケース：冬18時）

	死者数(人)			負傷者数(人)			重傷者数(人)		
	全建物内	木造内	非木造内	全建物内	木造内	非木造内	全建物内	木造内	非木造内
建物の揺れによる人的被害	15	13	2	389	249	140	19	10	9
急傾斜地崩壊による人的被害	0	0	0	0	0	0	0	0	0
火災による人的被害 (1%超過確率風速)	0			0			0		
ブロック塀・自動販売機等の転倒、 屋外落下物による被害	0			21			8		
屋内収容物移動・転倒、屋内落下物 による被害	4			235			39		
合計	19			645			66		

	要救助者（冬18時）
揺れによる建物被害に伴う要救助者	86人

6 ライフライン被害

水道

給水人口 (人)	断水率					
	被災直後	1日後	4日後	7日後	1ヵ月後	約40日後
354,908	82.6%	27.7%	25.8%	23.9%	6.5%	0.4%

下水道

処理人口 (人)	機能支障率				
	被災直後	1日後	4日後	7日後	1ヵ月後
341,446	3.4%	3.4%	2.9%	2.5%	0.0%

電力

契約軒数	停電率					早期受電困難
	被災直後	1日後	4日後	7日後	1ヵ月後	
148,510	49.0%	3.3%	0.8%	0.0%	0.0%	0.0%

都市ガス

顧客数	供給停止 戸数	復旧対象 戸数	供給停止率				
			被災直後	1日後	4日後	7日後	1ヵ月後
128,957	49,312	39,400	30.6%	30.6%	28.3%	27.7%	0.0%

通信（固定電話）

加入契約者数	復旧対象 契約数※	不通契約数				
		被災直後	1日後	4日後	7日後	1ヵ月後
86,000	72,000	83.7%	3.5%	2.3%	1.2%	0.0%

通信（携帯電話）

携帯電話 基地局数	通信状況等									
	被災直後		1日後		4日後		7日後		1ヵ月後	
	停波 基地局率	不通 ランク	停波 基地局率	不通 ランク	停波 基地局率	不通 ランク	停波 基地局率	不通 ランク	停波 基地局率	不通 ランク
705	82.4%	A	3.3%	—	0.8%	—	0.0%	—	0.0%	—

※：不通ランク：Aは非常につながりにくい、—はわずかにつながりにくい状態を示す

7 交通施設被害

道路

道路総延長	被害箇所数
1,079km	78箇所

道路閉塞率

道路幅員別延長				道路幅員別閉塞率			道路リンク 閉塞率
5.5m以上 13.0m未満	3.0m以上 5.5m未満	3.0m未満	13.0m未満 道路延長合計	5.5m以上 13.0m未満	3.0m以上 5.5m未満	3.0m未満	
152.6km	890.6km	2.2km	1,045.4km	1.2%	3.7%	7.9%	3.3%

8 生活への影響

避難者数

1日後			1週間後			1ヵ月後			約40日後		
避難者数			避難者数			避難者数			避難者数		
(人)	避難所	避難所外	(人)	避難所	避難所外	(人)	避難所	避難所外	(人)	避難所	避難所外
10,234	6,140	4,094	30,792	15,396	15,396	30,469	9,141	21,329	10,234	3,070	7,164

帰宅困難者

帰宅困難者数 (人)
47,904

物資

飲料水 (ℓ)			食糧 (食)			毛布 (枚)				
備蓄量	必要量		不足量 (7日間)	備蓄量	必要量		不足量 (7日間)	備蓄量	必要量	不足量 (7日間)
	1日～ 3日間	4日～ 7日間			1日～ 3日間	4日～ 7日間				
521,875	1,751,473	1,078,706	2,308,304	82,036	110,527	443,400	471,890	18,076	20,468	2,392

医療機能 (冬18時【早期避難率低】)

転院患者数 (人)	医療対応不足数 (人)
44	0

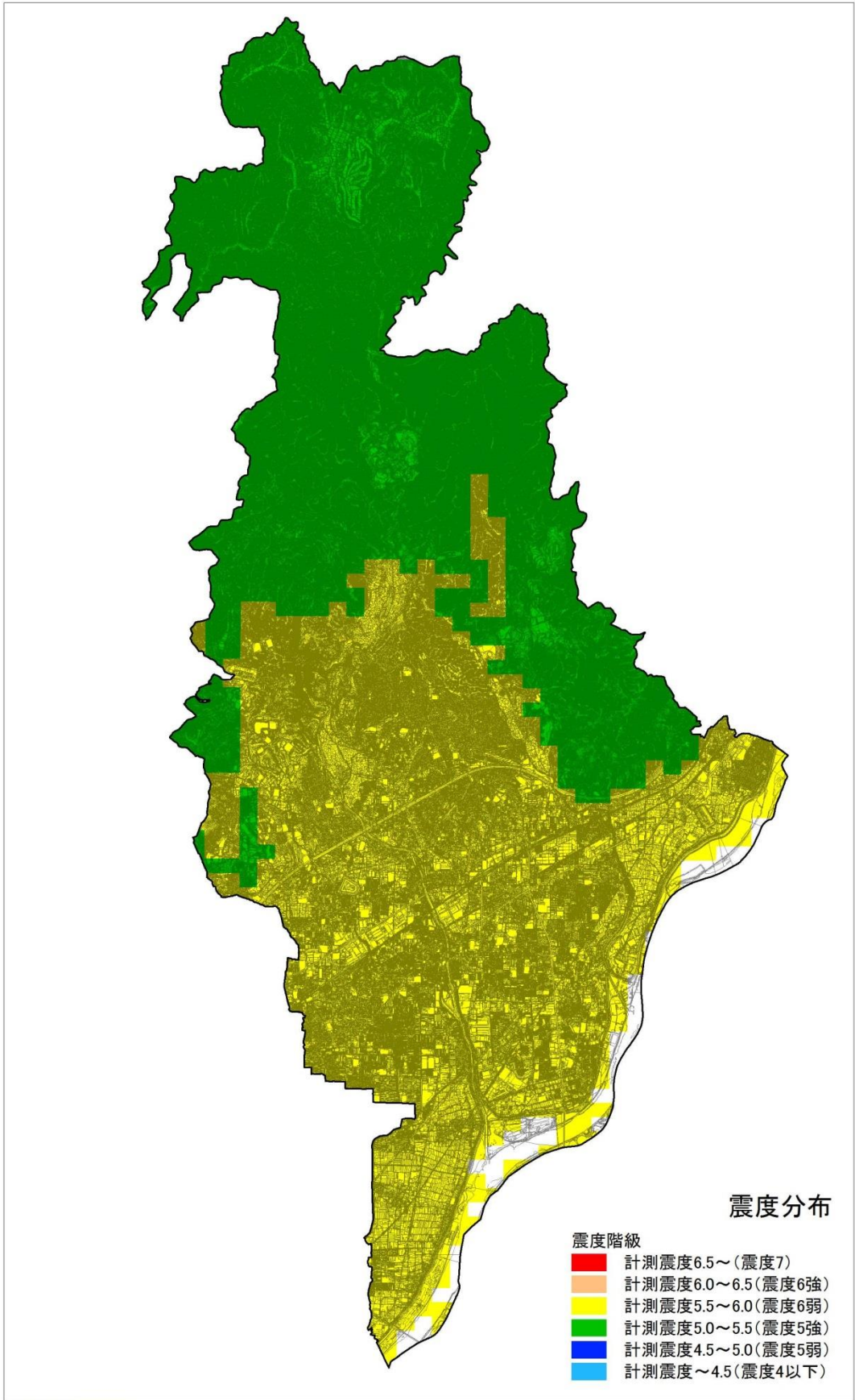
9 災害廃棄物

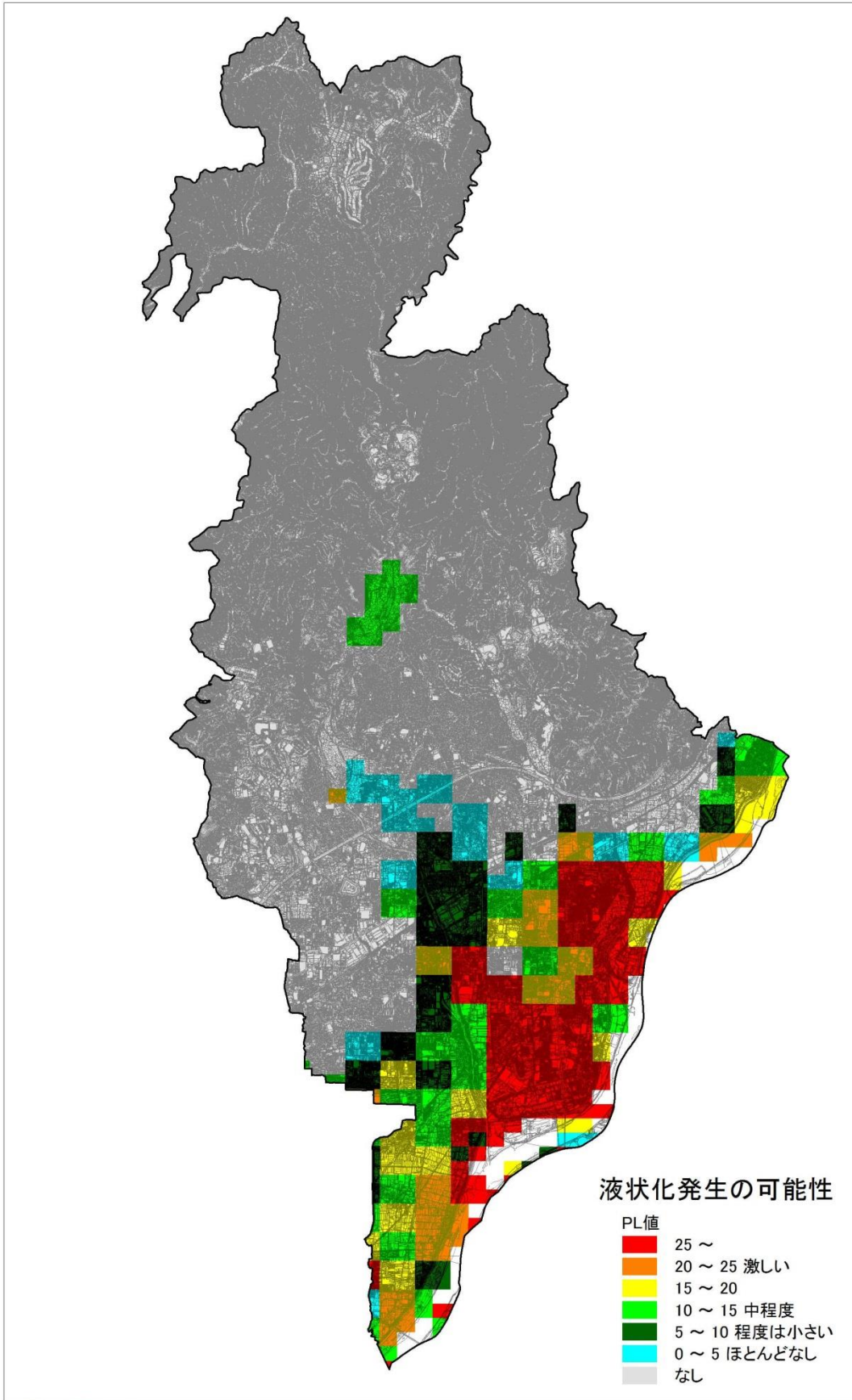
災害廃棄物発生量 (冬18時)					
計	揺れ	液状化	津波	急傾斜	火災
19.0万t	3.8万t	15.2万t	0.0万t	0.0万t	0.0万t

10 エレベータ内閉じ込め

エレベータ設置台数	エレベータ停止台数
1,467	338

出典： 1～3 第3回 南海トラフ巨大地震災害対策等検討部会 資料
 4～5 第4回 南海トラフ巨大地震災害対策等検討部会 資料
 6～10 第5回 南海トラフ巨大地震災害対策等検討部会 資料





第3 地震調査研究推進本部による調査

活断層及び海溝型地震の長期評価の概要を以下に示す。

1 活断層の長期評価（算定基準日：令和5年1月1日）

断層帯名	長期評価で予想した地震規模 (マグニチュード)	地震発生確率			我が国の主な活断層における相対的評価	地震後経過率 (注2)	平均活動間隔
		30年以内	50年以内	100年以内			最新活動時期
有馬-高槻断層帯	7.5程度 (7.5±0.5)	ほぼ0%～ 0.04%	ほぼ0%～ 0.09%	ほぼ0%～ 0.4%		0.2-0.4	1,000年-2,000年程度 1596年慶長伏見地震
上町断層帯	7.5程度	2%～3%	3%～5%	6%～10%	高いグループに属する	1.1-2より大	8,000年程度 約28,000年前-9,000年前以前
生駒断層帯	7.0～7.5程度	ほぼ0%～ 0.2%	ほぼ0%～ 0.3%	ほぼ0%～ 0.6%	やや高いグループに属する	0.2-0.5	3,000年-6,000年 400年頃以後-1,000年前以前
中央構造線断層帯(注1) (金剛山地東縁)	6.8程度	ほぼ0%	ほぼ0%	ほぼ0%		0.2-0.3	約6,000年-7,600年 1世紀以後-3世紀以前

注1：中央構造線断層帯は、10の区間に分かれて活動すると評価されており、上表にはそれぞれの数値を示した。しかし、これらは1つの断層帯として同時に活動する可能性もある。その場合はマグニチュード8.0程度もしくはそれ以上の地震が発生し、その長期確率は、10の区間が個別に活動する長期確率を超えることはないとは評価されている。

注2：最新活動（地震発生）時期から評価時点までの経過時間を、平均発生間隔で割った値。最新の地震発生時期から評価時点までの経過時間が、平均発生間隔に達すると1.0となる。

2 海溝型地震の長期評価（算定基準日：令和5年1月1日）

領域又は地震名	長期評価で予想した地震規模 (マグニチュード)	地震発生確率（注1）			地震後経過率 (注2)	平均発生間隔（注1） (上段)
		10年以内	30年以内	50年以内		最新発生時期 (下段：ポアソン過程を適用したもの を除く)
南海トラフ の地震	南海トラフ M8～9クラス	30%程度	70%～80%	90%程度 もしくは それ以上	0.87	次回までの標準的な値 (注3) 88.2年 77.0年前

注1：これらの評価は、基準日を元に更新過程を適用。

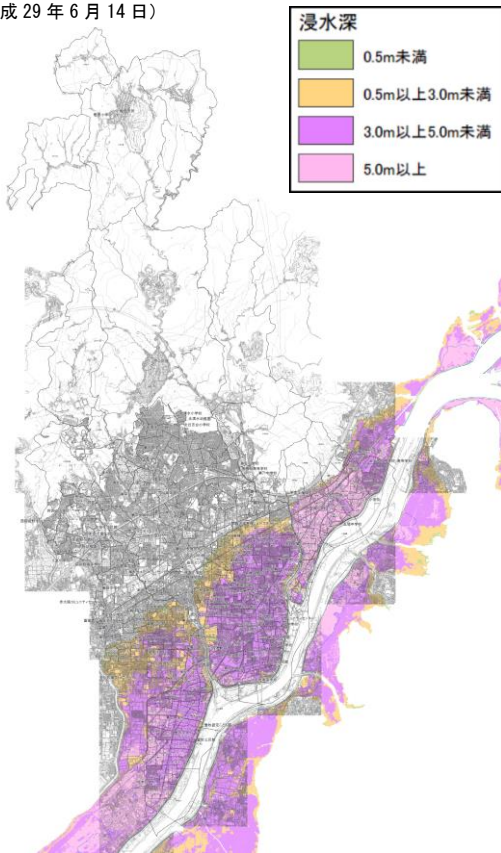
注2：最新発生時期から評価時点までの経過時間を、平均発生間隔で割った値。最新の地震発生時期から評価時点までの経過時間が、平均発生間隔に達すると1.0となる。

注3：時間予測モデルに基づいて推定。

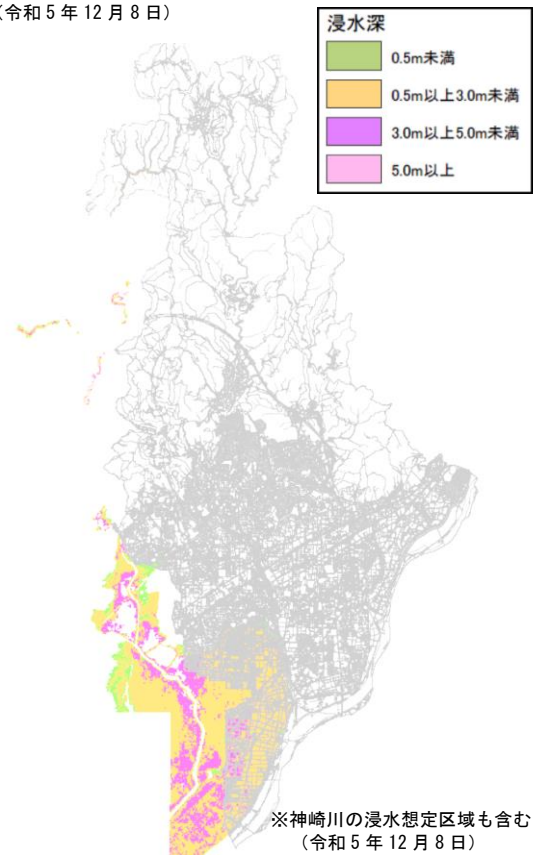
(出典：政府地震調査研究推進本部 活断層及び海溝型地震の長期評価結果)

第4 洪水浸水想定区域図

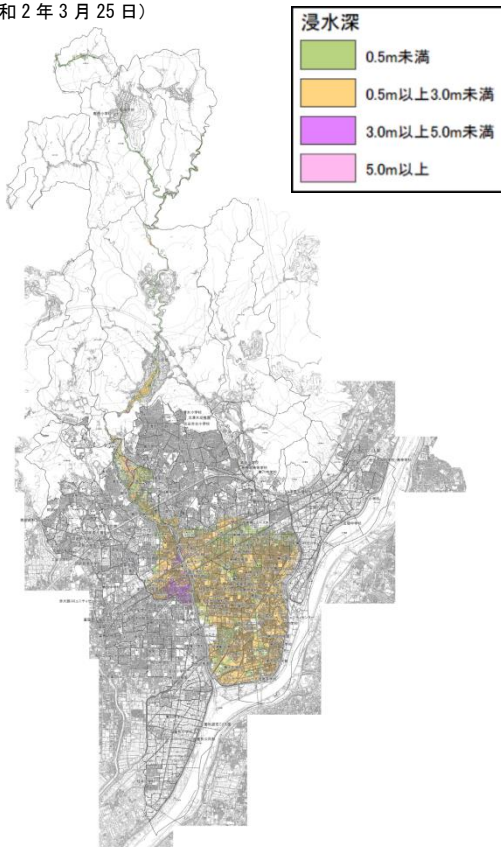
1 淀川洪水浸水想定区域図（想定最大規模降雨）
（平成29年6月14日）



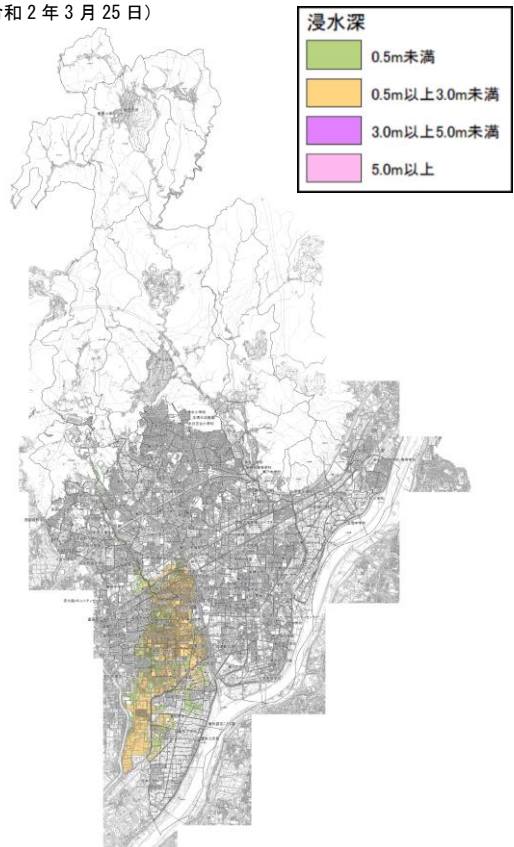
2 安威川洪水浸水想定区域図※（想定最大規模降雨）
（令和5年12月8日）



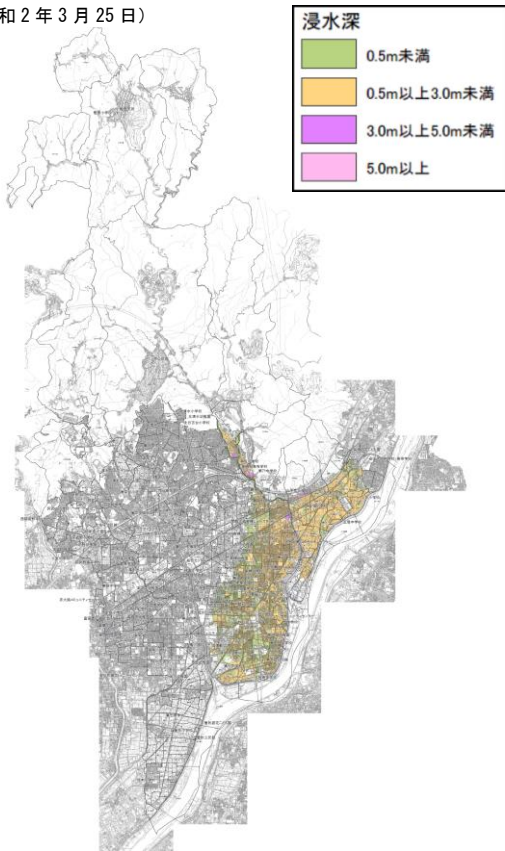
3 芥川洪水浸水想定区域図（想定最大規模降雨）
（令和2年3月25日）



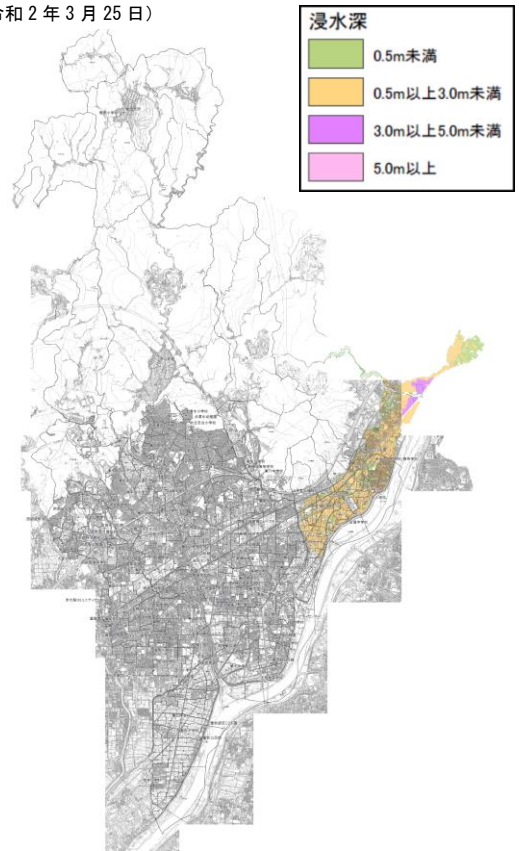
4 女瀬川洪水浸水想定区域図（想定最大規模降雨）
（令和2年3月25日）



5 檜尾川洪水浸水想定区域図（想定最大規模降雨）
（令和2年3月25日）



6 水無瀬川洪水浸水想定区域図（想定最大規模降雨）
（令和2年3月25日）



第5 災害履歴

(1) 地震災害の履歴

大阪府に影響を及ぼした主な地震災害の概要

西暦（和暦）	地域（名称）	マグニチュード	主な被害【 】は全国被害
887年8月26日 （仁和3年）	五畿・七道	8.0～8.5	津波による死者多数。（南海トラフ沿いの巨大地震）
1361年8月3日 （正平16年）	畿内・土佐・阿波	8 _{1/4} ～8.5	四天王寺倒壊により、圧死者5人。津波による被害あり。（南海トラフ沿いの巨大地震）
1510年9月21日 （永正7年）	摂津・河内	6.5～7.0	寺社倒壊。死者あり。
1596年9月5日 （慶長1年）	畿内（慶長伏見地震とも呼ばれる）	7 _{1/2}	堺で死者600人余。
1662年6月16日 （寛文2年）	山城・大和・河内・和泉・摂津・丹後・若狭・近江・美濃・伊勢・駿河・三河・信濃	7 _{1/4} ～7.6	大坂城、高槻城、岸和田城破損、大阪で若干の死者あり。
1707年10月28日 （宝永4年）	（宝永地震）	8.6	大阪で、死者約750人、家屋全壊1,000棟余、他に津波による死者多数。
1854年12月23日 （安政1年）	（安政東海地震）	8.4	【東海沖の巨大地震。強い揺れ及び津波により、関東から近畿にかけて被害。住家全壊・焼失約30,000棟、死者2,000～3,000人。】
1854年12月24日 （安政1年）	（安政南海地震）	8.4	南海沖の巨大地震。安政東海地震の被害と区別するのが難しい。
1891年10月28日 （明治24年）	（濃尾地震）	8.0	死者24人、負傷者94人、家屋全壊1,011棟。 ※高槻市の被害状況：淀川檜尾堤防、大阪府三箇牧村において液状化現象が発生した。「日本の地盤液状化履歴図（若松、1991）」
1927年3月7日 （昭和2年）	（北丹後地震）	7.3	死者21人、負傷者126人、住家・非住家全壊127棟。
1936年2月21日 （昭和11年）	（河内大和地震）	6.4	死者8人、負傷者52人、住家全壊4棟。

西暦 (和暦)	地域 (名称)	M	主な被害【 】は全国被害
1944年12月7日 (昭和19年)	(東南海地震)	7.9	死者14人、負傷者135人、 住家全壊199棟。
1946年12月21日 (昭和21年)	(南海地震)	8.0	死者32人、負傷者46人、 住家全壊234棟。
1952年7月18日 (昭和27年)	(吉野地震)	6.7	死者2人、負傷者75人、住 家全壊9棟。
1995年1月17日 (平成7年)	(平成7年(1995年) 兵庫県南部地震)	7.3	【死者6,434人、行方不明 3人、負傷者43,792人、住 家全壊104,906棟。】 ※高槻市の被害状況 震度5弱を観測、負傷者 230人、半壊12棟・一部損 壊4,307棟 他
2000年10月6日 (平成12年)	(平成12年(2000年) 鳥取県西部地震)	7.3	負傷者4人。
2004年9月5日 (平成16年)	紀伊半島南東沖	7.4	負傷者10人。
2011年3月11日 (平成23年)	東北地方太平洋沖地震	9.0	負傷者1人 ※高槻市の被害状況 震度3を観測、人的・物的 被害なし
2013年4月13日 (平成25年)	淡路島付近	6.3	負傷者5人
2018年6月18日 (平成30年)	大阪府北部地震	6.1	死者6人、負傷者385人、 住家全壊20棟、住家半壊 443棟 ※高槻市の被害状況 震度6弱、死者2人、負傷 者40人、全壊11件、大規 模半壊2件、半壊247件、 一部損壊22,515件

出典：地震調査研究推進本部ホームページ（※は、市にて加筆）

(2) 風水害の履歴

高槻市に影響を及ぼした主な風水害の概要

西暦(和暦)	種別	主な被害
1917年10月1日 (大正6年)	大雨 (淀川大塚切れ)	浸水・流出家屋約15,000戸(市外含む)、淀川、芥川決壊
1950年9月3日 (昭和25年)	ジェーン台風	全壊61戸、半壊66戸、一部倒壊415戸、浸水等8,262戸
1953年9月25日 (昭和28年)	台風第13号	全壊297戸、半壊30戸、床上467戸、床下7,926戸、檜尾川、芥川決壊
1959年7月13日～ 14日(昭和34年)	大雨	床上3,200戸、冠水242ha
1959年9月26日 (昭和34年)	台風第15号 (伊勢湾台風)	床下30戸、冠水150.8ha
1961年6月24日～ 30日(昭和36年)	6月豪雨	床下760戸、冠水765ha、道路損壊44か所、堤防損壊47か所
1961年9月16日 (昭和36年)	台風第18号 (第2室戸台風)	全壊49戸、半壊48戸
1967年7月8日～9日 (昭和42年)	北摂豪雨	全壊2戸、半壊16戸、床上707戸、6,559戸、道路決壊62か所、堤防決壊69か所(女瀬川決壊)
1969年6月25日 (昭和44年)	梅雨豪雨	床下1,029戸、道路決壊8か所、橋流出1か所、冠水600ha
1970年6月15日 (昭和45年)	大雨	床下422戸、田畑一時冠水400ha
1972年9月16日 (昭和47年)	台風第20号	家屋一部崩壊103戸、床上22戸、床下865戸
1974年7月21日 (昭和49年)	集中豪雨	床下1,542戸
2008年8月6日 (平成20年)	大雨	床上45戸、床下102戸、道路冠水47か所
2012年8月14日 (平成24年)	集中豪雨	床上247戸、床下597戸、道路冠水69か所
2018年7月5日～7日 (平成30年)	平成30年7月豪雨	開設避難所39か所、避難者213人、負傷者(重症1人)、道路冠水16か所、がけ崩れ12か所、全壊1戸
2018年9月4日～ 11月20日(平成30年)	台風第21号	開設避難所26か所、避難者371人、負傷者(中等症1人、軽症15人)、全壊4件、大規模半壊2件、半壊60件、一部損壊6,757件、倒木・停電多数

〔 資 料 編 〕

第 2 章

防災関係機関電話番号及び所在地一覧

防災関係機関電話番号及び所在地一覧

公的機関・防災会議関係機関等

機 関 名	担 当 課	所 在 地	電 話 番 号	大 阪 府 防 災 行 政 無 線 番 号
高槻市災害対策本部	危機管理室	高槻市桃園町2-1	674-7474	507-8900
高槻市消防本部・ 消防団	警 防 課	高槻市桃園町4-30	674-7980	407-11-524
近畿地方整備局	企 画 部 企 画 課	大阪市中央区大手前1丁目 5-44 合同庁舎1号館	06-6942-4090	820-8930
淀川河川事務所	流域治水課	枚方市新町2丁目2-10	072-843-2861	—
高槻出張所	管理第2係	高槻市大塚町4丁目28-1	675-0822	—
大阪国道事務所	防災情報課	大阪市城東区今福西2丁目 12-35	06-6932-1421	—
高槻維持出張所	—	高槻市京口町12-22	671-5981	—
陸上自衛隊第3師団	第 3 部 防 衛 班	伊丹市広畑1-1	072-781-0021	823-8900
陸上自衛隊 第36普通科連隊	第 3 科	伊丹市緑ヶ丘7丁目1-1-2	072-782-0001	240-824- 8900
大阪管区气象台	気象防災部 予 報 課	大阪市中央区大手前4-1-76 合同庁舎第4号館	06-6949-6303	816-8930
近畿農政局大阪府拠点	地方参事官室	大阪市中央区大手前1丁目 5-44 合同庁舎第1号館6階	06-6943-9691	804-8900
大阪府災害対策本部	危機管理室 災害対策課	大阪市中央区大手前3丁目 1-43 大阪府新別館北館3階	06-6944-6478	220-8921
水 防 本 部	河 川 室 河 川 環 境 課	大阪市中央区大手前3丁目 2-12 別館4階	06-6944-9304	220-8932
茨木土木事務所	地域支援企画課 地域支援・防災G	茨木市中穂積1丁目3-43	072-627-1121	300-677
防災対策準備室	—	茨木市中穂積1丁目3-43	072-627-1121	300-8910
新名神関連事業 建設事業所	—	高槻市桃園町4-16	661-6003	240-328- 8900
北部農と緑の総合事務所	地域政策室	茨木市中穂積1丁目3-43	072-627-1121	300-8920
北部流域下水道事務所	建 設 課	茨木市下穂積1丁目180	072-620-6671	280-30-250
高槻警察署	警 備 課	高槻市野見町2-4	672-1234	—
高槻市医師会	事 務 局	高槻市城東町5-1	661-0123	—

高槻市歯科医師会	事務局	高槻市城東町5-1	676-0235	—
高槻市薬剤師会	事務局	高槻市北園町11-14	674-8934	—
高槻市社会福祉協議会	総務課	高槻市城西町4-6	674-7496	—
淀川右岸水防事務組合	総務課	大阪市淀川区新北野1丁目11-11	06-6302-8721	240-852-1
神安土地改良区	総務課	茨木市双葉町12-22	072-634-2551	—
東部土地改良区	事務局	高槻市春日町7-8	675-6401	—
真上土地改良区	事務局	高槻市真上町2丁目10-14	629-0529	—
富田土地改良区	事務局	高槻市富田町5丁目17-5	696-1846	—
日本放送協会大阪放送局	報道部	大阪市中央区大手前4-1-20	06-6937-3106	240-838-1
高槻市赤十字奉仕団	事務局	高槻市城西町4-6 (高槻市社会福祉協議会内)	674-7684	—
日本郵便株式会社 高槻郵便局	総務部	高槻市中川町1-1	674-9662	—
日本郵便株式会社 高槻北郵便局	総務部	高槻市別所新町4-1	684-7565	—
西日本旅客鉄道株式会社 高槻駅	—	高槻市白梅町1-1	683-3665	—
西日本旅客鉄道株式会社 摂津富田駅	—	高槻市富田町1丁目1-18	693-2815	—
西日本電信電話株式会社 関西支社	設備部 災害対策室	大阪市都島区東野田町4丁目15-82	06-6210-2609	—
関西電力送配電株式会社 高槻配電営業所	—	高槻市沢良木町17-3	0800-777-3081	—
大阪ガスネットワーク株式会社 北東部事業部	緊急保 安チ ーム	東大阪市稲葉2-3-17	072-966-5314	—
阪急電鉄株式会社 高槻市駅	—	高槻市城北町2丁目1-18	0570-089-500	—
京阪バス株式会社 高槻営業所	運行係 当務助 役	高槻市竹の内町70-1	670-2121	—
西日本高速道路株式会社 関西支社京都高速道路事務所	総務課	京都府久世郡久御山町 森北大内27	075-632-1230	—
株式会社ジェイコム ウエスト高槻局	管理部	高槻市上田辺町18-1 TSKビル2階	非公開	—
高槻市コミュニティ 市民会	事務局	高槻市桃園町2-1 (コミュニティ推進室内)	674-7462	507-7462
大阪広域水道企業団 北部水道事業所	維持管理課	吹田市山田西4丁目3-1	06-6875-2101	260-9-483-214
吹田市	危機管理室	吹田市泉町1丁目3-40	06-6384-1753	505-8900
茨木市	危機管理課	茨木市駅前3丁目8-13	072-620-1617	511-8900

摂津市	防災危機管理課	摂津市三島1丁目1-1	06-6170-1518	524-8900
島本町	危機管理室	三島郡島本町桜井2丁目1-1	075-962-0380	533-8900
武雄市	防災・減災課	佐賀県武雄市武雄町 大字昭和12-10	0954-23-9223	—
益田市	危機管理課	島根県益田市常盤町1-1	0856-31-0601	—
若狭町	環境安全課	福井県三方上中郡 若狭町中央1-1	0770-45-9126	—
真庭市	危機管理課	岡山県真庭市久世2927-2	0867-42-1126	—
亀岡市	自治防災課	京都府亀岡市安町野々神8	0771-25-5097	—
明日香村	総務財政課	奈良県高市郡明日香村 大字橘21	0744-54-2001	—
木津川市	危機管理課	京都府木津川市木津南垣外 110-9	0774-75-1206	—
八女市	防災安全課	福岡県八女市本町647番地	0943-23-1731	—

〔 資 料 編 〕

第 3 章

地域防災計画関係資料

第1 高槻市防災会議

高槻市防災会議条例

昭和38年6月24日
条例第526号

(趣旨)

第1条 この条例は、災害対策基本法(昭和36年法律第223号。以下「法」という。)第16条第6項の規定に基づき、高槻市防災会議(以下「防災会議」という。)の所掌事務及び組織に関し必要な事項を定めるものとする。

(平12条例2・平24条例33・一部改正)

(所掌事務)

第2条 防災会議は、次に掲げる事務をつかさどる。

- (1) 高槻市地域防災計画を作成し、及びその実施を推進すること。
- (2) 市長の諮問に応じて市の地域に係る防災に関する重要事項を審議すること。
- (3) 前号に規定する重要事項に関し、市長に意見を述べること。
- (4) 前3号に掲げるもののほか、法律又はこれに基づく政令によりその権限に属する事務

(平24条例33・一部改正)

(会長及び委員)

第3条 防災会議は、会長及び委員をもって組織する。

2 会長は、市長をもって充てる。

3 会長は、会務を総理する。

4 会長に事故があるときは、あらかじめその指名する委員がその職務を代理する。

5 委員は、次に掲げる者をもって充て、その定数は40人以内とする。

- (1) 市の区域を管轄する指定地方行政機関(法第2条第4号の指定地方行政機関をいう。)の職員のうちから市長が委嘱する者
- (2) 市の区域を警備区域とする陸上自衛隊の自衛官のうちから市長が委嘱する者
- (3) 大阪府の職員のうちから市長が委嘱する者
- (4) 大阪府警察の警察官のうちから市長が委嘱する者
- (5) 市の職員のうちから市長が指名する者
- (6) 市の区域において業務を行う指定公共機関(法第2条第5号の指定公共機関をいう。)又は指定地方公共機関(法第2条第6号の指定地方公共機関をいう。)の職員のうちから市長が委嘱する者
- (7) 自主防災組織(法第5条第2号の自主防災組織をいう。)を構成する者又は学識経験のある者のうちから市長が委嘱する者
- (8) 前各号に掲げる者のほか、市長が防災に関し必要と認める者

6 前項第1号から第4号まで及び第6号から第8号までの委員の任期は、2年とする。ただし、補欠の委員の任期は、その前任者の残任期間とする。

7 前項の委員は、再任されることができる。

(平7条例12・平24条例33・一部改正)

(専門委員)

第4条 防災会議に、専門の事項を調査させるため、専門委員を置くことができる。

2 専門委員は、関係地方行政機関の職員、大阪府の職員、市の職員、関係指定公共機関の職員、関係指定地方公共機関の職員及び学識経験のある者のうちから市長が委嘱し、又は任命する。

3 専門委員は、当該専門の事項に関する調査が終了したときは、解任されるものとする。

(議事等)

第5条 この条例に定めるもののほか、防災会議の議事その他防災会議の運営に関し必要な事項は、会長が防災会議に諮って定める。

(平24条例33・一部改正)

附 則

この条例は、公布の日から施行する。

附 則(平成7年6月30日条例第12号)

この条例は、公布の日から施行する。

附 則(平成12年3月28日条例第2号)抄

1 この条例は、平成12年4月1日から施行する。

附 則(平成24年9月27日条例第33号)

- 1 この条例は、公布の日から施行する。
- 2 この条例の施行の日から平成 26 年 3 月 23 日までの間に改正後の高槻市防災会議条例第 3 条第 5 項第 7 号の規定により委嘱される委員（同条第 6 項ただし書に規定する補欠の委員を除く。）の任期は、同項の規定にかかわらず、同日までとする。

高槻市防災会議運営要綱

(趣 旨)

第1条 この要綱は、高槻市防災会議条例(昭和38年高槻市条例第526号)第5条の規定に基づき、高槻市防災会議(以下「会議」という。)の運営に関し必要な事項を定めるものとする。

(会 議)

第2条 会議は会長が招集し議長となる。

- 2 会議は委員の半数以上の出席がなければ、開くことができない。
- 3 会議の議事は出席委員の過半数で決し、可否同数のときは、議長の決するところによる。

(会議の代替措置)

第3条 緊急を要し、会議を招集するいとまがないと認めるとき、又はやむを得ない事情により会議を招集することができないときは、会長は書面、電磁的方法、遠隔的通信等により協議することをもって会議に代えることができる。

ただし、会議が処理すべき事項のうち次に掲げる軽易な事項については、会長は専決処分をすることができる。

- (1) 高槻市地域防災計画に基づき、その実施を推進すること。
 - (2) 災害に関する情報を収集すること。
 - (3) 災害応急対策及び災害復旧に関し、関係機関相互の連絡調整を図ること。
 - (4) 非常災害に際し、緊急措置に関する計画を作成し、その実施を推進すること。
 - (5) 関係機関の長に対し、資料又は情報の提供、意見開陳、その他必要な協力を求めること。
 - (6) 災害対策本部の設置及び連絡に関すること。
- 2 会長は前項の規定により専決処分したときは、次の会議に報告し、その承認を求めなければならない。

(庶 務)

第4条 会議の庶務は高槻市危機管理室が掌理する。

(補 則)

第5条 この要綱に定めるもののほか、会議に関し必要な事項は、そのつど会長が定める。

附 則

この要綱は、昭和38年8月27日より実施する。

附 則

この要綱は、平成16年3月9日より実施する。

附 則

この要綱は、平成24年4月1日より実施する。

附 則

この要綱は、平成25年4月1日より実施する。

附 則

この要綱は、令和3年1月15日より実施する。

高槻市防災会議委員名簿

(会長 高槻市長)

選任区分(高槻市防災会議条例第3条第5項)		委員職名
1	第1号 市の区域を管轄する指定地方行政機関の職員のうちから市長が委嘱する者	国土交通省近畿地方整備局 淀川河川事務所長
2		国土交通省近畿地方整備局 淀川河川事務所高槻出張所長
3		国土交通省近畿地方整備局 大阪国道事務所長
4	第2号 市の区域を警備区域とする陸上自衛隊の自衛官のうちから市長が委嘱する者	陸上自衛隊第3師団 第36普通科連隊第4中隊長
5	第3号 大阪府の職員のうちから市長が委嘱する者	大阪府茨木土木事務所長
6		大阪府茨木土木事務所 参事兼地域支援・企画課長
7		大阪府北部流域下水道事務所長
8	第4号 大阪府警察の警察官のうちから市長が委嘱する者	大阪府高槻警察署長
9	第5号 市の職員のうちから市長が指名する者	高槻市副市長
10		高槻市副市長
11		高槻市企業管理者
12		高槻市教育委員会教育長
13		高槻市総合戦略部長
14		高槻市総務部長
15		高槻市市民生活環境部長
16		高槻市健康福祉部長
17		高槻市健康福祉部保健所長
18		高槻市子ども未来部長

19	第5号	市の職員のうちから市長が指名する者	高槻市技監
20			高槻市都市創造部長
21			高槻市街にぎわい部長
22			高槻市水道部長
23			高槻市交通部長
24			高槻市教育委員会事務局教育次長
25			高槻市消防長
26			第6号
27	西日本電信電話株式会社 関西支店設備部長		
28	関西電力送配電株式会社大阪北本部 高槻配電営業所長		
29	大阪ガスネットワーク株式会社 北東部事業部緊急保安チームマネージャー		
30	阪急電鉄株式会社高槻市駅統括駅長		
31	淀川右岸水防事務組合事務局長		
32	神安土地改良区理事長		
33	第7号	自主防災組織を構成する者又は学識経験のある者のうちから市長が委嘱する者	
34			学校法人関西大学 社会安全学部准教授
35	第8号	前各号に掲げる者のほか、市長が防災に関し必要と認める者	一般社団法人高槻市医師会長
36			高槻市赤十字奉仕団委員長
37			高槻市コミュニティ市民会議議長
38			社会福祉法人高槻市社会福祉協議会 会長

第2 組織動員

高槻市災害対策本部条例

昭和38年6月24日
条例第529号

(趣旨)

第1条 この条例は、災害対策基本法(昭和36年法律第223号)第23条の2第8項の規定に基づき、高槻市災害対策本部(以下「本部」という。)に関し、必要な事項を定めるものとする。

(平24条例33・一部改正)

(組織)

第2条 災害対策本部長(以下「本部長」という。)は、本部の事務を総括し、本部の職員を指揮監督する。

2 災害対策副本部長は、本部長を補佐し、本部長に事故があるときは、その職務を代理する。

3 災害対策本部員(以下「本部員」という。)その他の職員は、本部長の命を受け、本部の事務に従事する。

(部)

第3条 本部長は、必要と認めるときは、本部に部を置くことができる。

2 部に属すべき本部員その他の職員は、本部長が指名する。

3 部に部長を置き、本部員のうちから本部長が指名する。

4 部長は、部の事務を掌理する。

(平24条例33・一部改正)

(委任)

第4条 この条例に定めるもののほか、本部に関し必要な事項は、本部長が定める。

(平24条例33・一部改正)

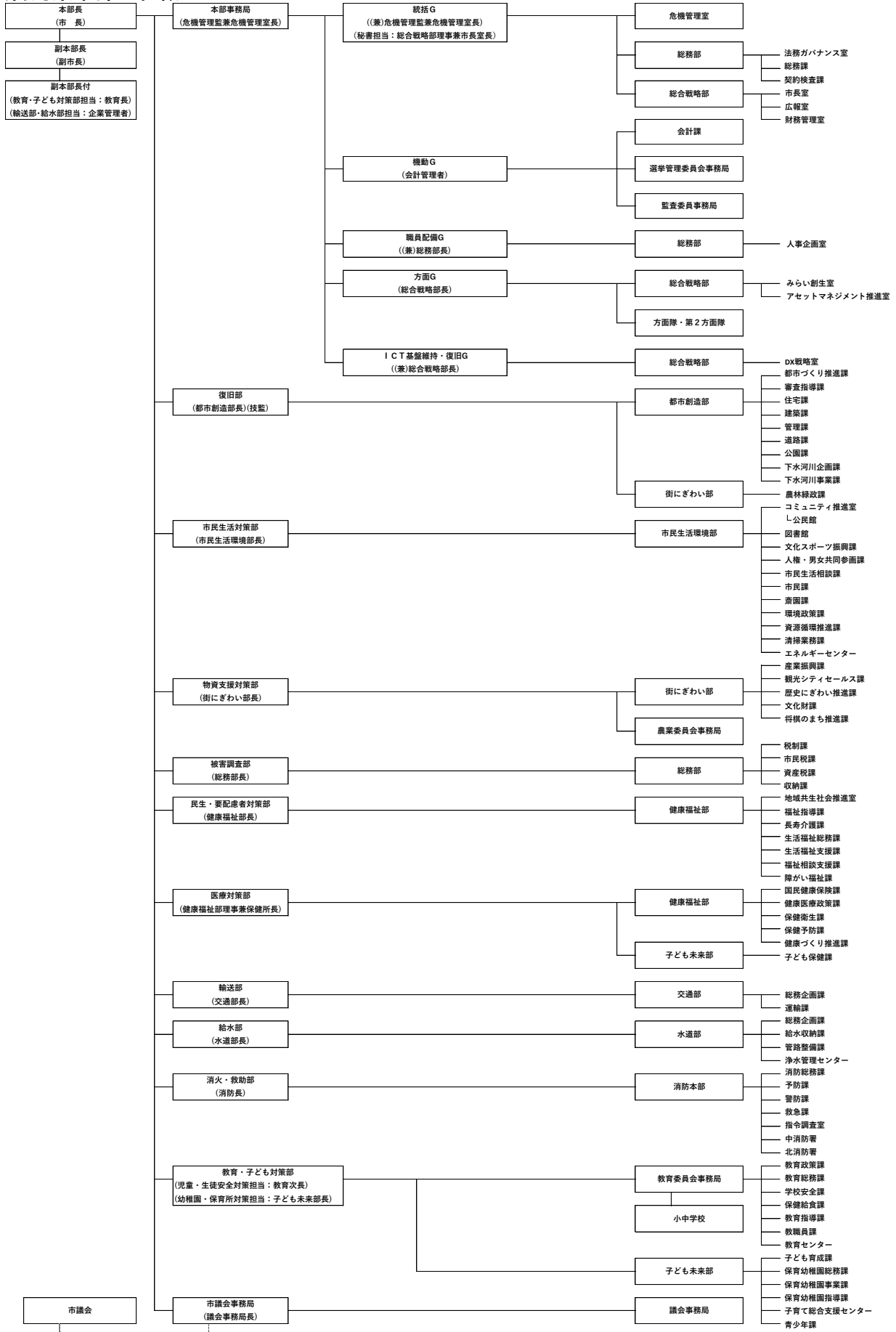
附 則

この条例は、公布の日から施行する。

附 則(平成24年9月27日条例第33号)抄

1 この条例は、公布の日から施行する。

災害対策本部の組織



配備体制（地震）

△印：被災状況等に応じて複数名の職員を配置

○印：1/4～1/2の職員を目安とし、被災状況等に応じて職員を配置

◎印：全職員（再任用時短を含む。臨時職員・会計年度任用職員を除く）を配置

※印：原則として、全ての方面隊長、副隊長及び基地避難所の班長を配置

対策部（G）名		部局名		情報収集体制	警戒体制	第1次防災体制	第2次防災体制
本部事務局 【危機管理監兼 危機管理室長】	統括G 【危機管理監兼 危機管理室長（兼）】 【総合戦略部理事兼 市長室長】	危機管理室		△	○	○	◎
		総務部	法務ガバナンス室 総務課 契約検査課				
		総合戦略部	市長室 広報室 財務管理室				
	機動G 【会計管理者】	会計課	選挙管理委員会事務局			○	◎
		行政委員会	監査委員事務局				
	職員配備G 【総務部長（兼）】	総務部	人事企画室			○	◎
方面G 【総合戦略部長】	総合戦略部	みらい創生室 アセットマネジメント推進室			○	◎	
	方面隊・第2方面隊				※	◎	
ICT基盤維持・復旧G 【総合戦略部長（兼）】	総合戦略部	DX戦略室			○	◎	
復旧部 【都市創造部長・技監】	都市創造部	都市づくり推進課 審査指導課 住宅課 建築課 管理課 道路課 公園課 下水河川企画課 下水河川事業課	△	[注]南海トラフ 地震臨時情報 (調査中)発表時は 除く		○	◎
		街にぎわい部					
市民生活対策部 【市民生活環境部長】	市民生活環境部	コミュニティ推進室 公民館 図書館 文化スポーツ振興課 人権・男女共同参画課 市民生活相談課 市民課 斎園課 環境政策課 資源循環推進課 清掃業務課 エネルギーセンター				○	◎
物資支援対策部 【街にぎわい部長】	街にぎわい部	産業振興課 観光シティセールス課 文化財課 歴史にぎわい推進課 将棋のまち推進課				○	◎
	行政委員会	農業委員会事務局					
被害調査部 【総務部長】	総務部	税制課 市民税課 資産税課 収納課				○	◎
民生・要配慮者対策部 【健康福祉部長】	健康福祉部	地域共生社会推進室 福祉指導課 長寿介護課 生活福祉総務課 生活福祉支援課 福祉相談支援課 障がい福祉課				○	◎
医療対策部 【健康福祉部理事兼保健所長】	健康福祉部	国民健康保険課 健康医療政策課 保健衛生課 保健予防課 健康づくり推進課				○	◎
輸送部 【交通部長】	子ども未来部	子ども保健課					
給水部 【水道部長】	交通部	総務企画課 運輸課				○	◎
		水道部	総務企画課 給水収納課 管路整備課 浄水管理センター			○	◎
消火・救助部 【消防長】	消防本部					別途配備	
教育・子ども対策部 【児童・生徒安全対策担当：教育次長】 【幼稚園・保育所対策担当：子ども未来部長】	教育委員会事務局	教育政策課 教育総務課 学校安全課 保健給食課 教育指導課 教職員課 教育センター				○	◎
	子ども未来部	子ども育成課 保育幼稚園総務課 保育幼稚園事業課 保育幼稚園指導課 子育て総合支援センター 青少年課					
市議会事務局 【事務局長】	議会事務局					○	◎

配備体制（風水害時・土砂災害）

△印：気象状況等に応じて複数名の職員を配置

○印：1/4～1/2の職員を目安とし、被災状況等に応じて職員を配置

◎印：全職員（再任用時短を含む。臨時職員・会計年度任用職員を除く）を配置

※印：原則として、避難情報判断伝達マニュアルにおいて定める方面隊を配置

対策部（G）名		部局名		情報収集体制	警戒体制	第1次防災体制	第2次防災体制
本部事務局 【危機管理監兼 危機管理室長】	統括G 【危機管理監兼 危機管理室長（兼）】 【総合戦略部理事兼 市長室長】	危機管理室		△	△	○	◎
		総務部	法務ガバナンス室 総務課 契約検査課				
		総合戦略部	市長室 広報室 財務管理室				
	機動G 【会計管理者】	会計課	選挙管理委員会事務局		△	△	◎
		行政委員会	監査委員事務局				
	職員配備G 【総務部長（兼）】	総務部	人事企画室			△	◎
	方面G 【総合戦略部長】	総合戦略部	みらい創生室 アセットマネジメント推進室			△	△
方面隊・第2方面隊				※	◎		
I C T 基盤維持・復旧G 【総合戦略部長（兼）】	総合戦略部	D X 戦略室				△	◎
復旧部 【都市創造部長・技監】	都市創造部	都市づくり推進課 審査指導課 住宅課 建築課 管理課 道路課 公園課 下水河川企画課 下水河川事業課		△	△	○	◎
		街にぎわい部	農林緑政課				
市民生活対策部 【市民生活環境部長】	市民生活環境部	コミュニティ推進室 公民館 図書館 文化スポーツ振興課 人権・男女共同参画課 市民生活相談課 市民課 斎園課 環境政策課 資源循環推進課 清掃業務課 エネルギーセンター				△	◎
		街にぎわい部	産業振興課 観光シティセールス課 文化財課 歴史にぎわい推進課 特棋のまち推進課				△
物資支援対策部 【街にぎわい部長】	行政委員会	農業委員会事務局					
被害調査部 【総務部長】	総務部	税制課 市民税課 資産税課 収納課				△	◎
		地域共生社会推進室 福祉指導課 長寿介護課 生活福祉総務課 生活福祉支援課 福祉相談支援課 障がい福祉課			△	△	◎
医療対策部 【健康福祉部理事兼保健所長】	健康福祉部	国民健康保険課 健康医療政策課 保健衛生課 保健予防課 健康づくり推進課			△	△	◎
		子ども未来部	子ども保健課				
輸送部 【交通部長】	交通部	総務企画課 運輸課			△	△	◎
給水部 【水道部長】	水道部	総務企画課 給水収納課 管路整備課 浄水管理センター				△	◎
消火・救助部 【消防長】	消防本部		別途配備				
教育・子ども対策部 【児童・生徒安全対策担当：教育次長】 【幼稚園・保育所対策担当：子ども未来部長】	教育委員会事務局	教育政策課 教育総務課 学校安全課 保健給食課 教育指導課 教職員課 教育センター			△	△	◎
	子ども未来部	子ども育成課 保育幼稚園総務課 保育幼稚園事業課 保育幼稚園指導課 子育て総合支援センター 青少年課					
市議会事務局 【事務局長】	議会事務局						

配備体制（大規模火災）

△印：火災状況等に応じて複数名の職員を配置

○印：1/4～1/2の職員を目安とし、被災状況等に応じて職員を配置

※印：原則として、火災状況に応じて指示する方面隊を配置

対策部（G）名	部局名	警戒体制	第1次防災体制	
本部事務局 【危機管理監兼 危機管理室長】	危機管理室	△	○	
	総務部			法務ガバナンス室 総務課 契約検査課
	総合戦略部			市長室 広報室 財務管理室
	機動G 【会計管理者】	会計課	△	△
		行政委員会		
	職員配備G 【総務部長（兼）】	総務部		△
	方面G 【総合戦略部長】	総合戦略部	△	△
方面隊・第2方面隊			※	
ICT基盤維持・復旧G 【総合戦略部長（兼）】	総合戦略部		△	
復旧部 【都市創造部長・技監】	都市創造部	△	○	
	街にぎわい部			農林緑政課
市民生活対策部 【市民生活環境部長】	市民生活環境部		△	
物資支援対策部 【街にぎわい部長】	街にぎわい部	△	△	
	行政委員会			農業委員会事務局
被害調査部 【総務部長】	総務部		△	
民生・要配慮者対策部 【健康福祉部長】	健康福祉部	△	△	
	健康福祉部			国民健康保険課 健康医療政策課 保健衛生課 保健予防課 健康づくり推進課
医療対策部 【健康福祉部理事兼保健所長】	子ども未来部		△	
輸送部 【交通部長】	交通部		△	
給水部 【水道部長】	水道部	△	△	
消火・救助部 【消防長】	消防本部	別途配備		
教育・子ども対策部 【児童・生徒安全対策担当：教育次長】 【幼稚園・保育所対策担当：子ども未来部長】	教育委員会事務局	△	△	
	子ども未来部			子ども育成課 保育幼稚園総務課 保育幼稚園事業課 保育幼稚園指導課 子育て総合支援センター 青少年課
市議会事務局 【事務局長】	議会事務局		△	

方面部の配備等

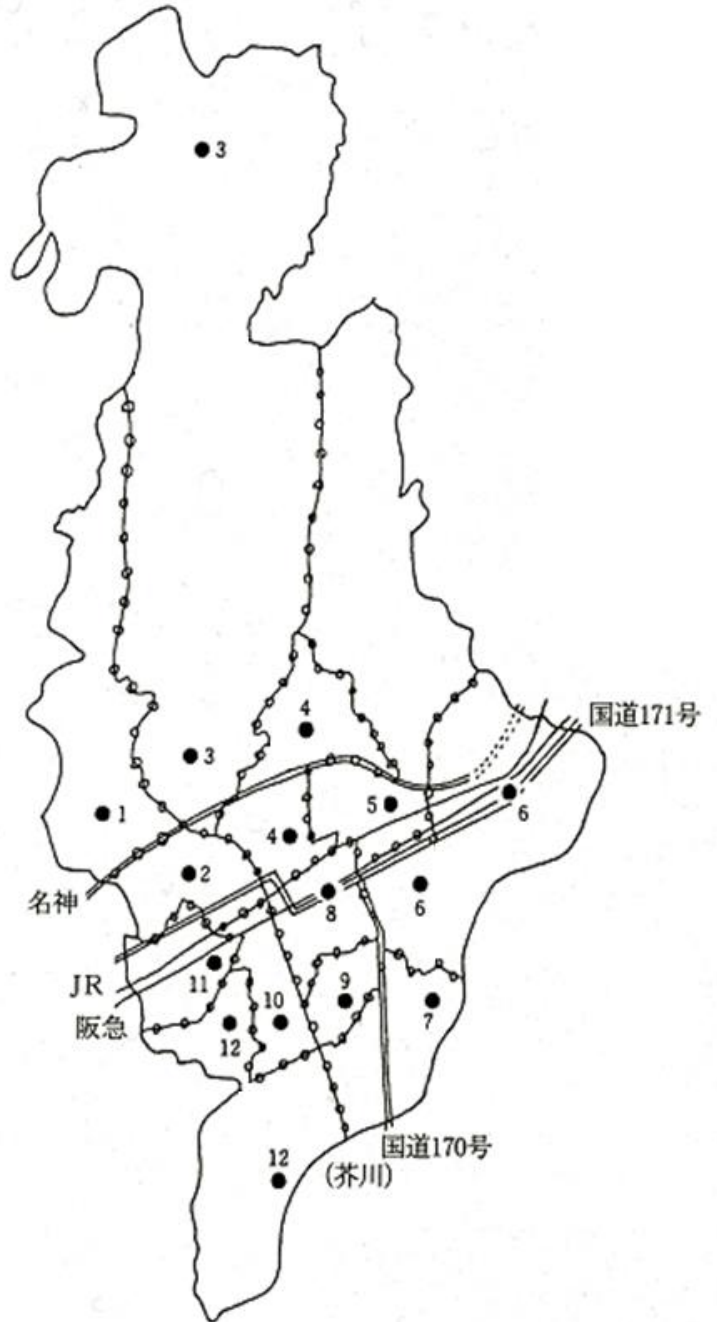
(1) 方面隊の地域区分

各方面隊の地域区分は次のとおりとする。

名 称	地 域
阿武山方面隊	大字萩谷、萩谷月見台、霊仙寺1・2丁目、大字奈佐原、奈佐原元町、奈佐原1～4丁目、大和1・2丁目、大字塚原、塚原1～6丁目、上土室1～6丁目、阿武野1・2丁目、南平台1～5丁目、氷室町5・6丁目
阿武野方面隊	氷室町1～4丁目、岡本町、宮田町1～3丁目、郡家本町、郡家新町、今城町、清福寺町、川西町1・2丁目、朝日町、土室町
檜田・清水方面隊	檜田地区全域 大字原、安岡寺町1～6丁目、松が丘1～4丁目、清水台1・2丁目、宮之川原1～5丁目、東城山町、黄金の里1丁目、塚脇1～5丁目、西之川原1・2丁目、宮之川原元町、浦堂1～3丁目、浦堂本町、大蔵司1～3丁目
芥川・日吉台方面隊	緑が丘1～3丁目、名神町、真上町1～5丁目、西真上1・2丁目、大字真上、紫町、殿町、芥川町1～4丁目、南芥川町、白梅町、月見町 日吉台1～7番町、高見台、芝谷町、真上町6丁目、寺谷町、弥生が丘町、宮が谷町、成合西の町、花林苑
磐手方面隊	古曾部町1～5丁目、別所中の町、別所新町、別所本町、安満新町、安満中の町、安満東の町、安満西の町、安満北の町、安満御所の町、安満磐手町、山手町1・2丁目、天神町1・2丁目、奥天神町1～3丁目、八丁畷町、高垣町、成合中の町、成合北の町、成合東の町、成合南の町、大字成合、紅茸町、美しが丘1・2丁目、大字川久保、大字下
五領・北大冠方面隊	大字神内、神内1・2丁目、梶原1～6丁目、大字萩之庄、萩之庄1～5丁目、五領町、大字上牧、上牧町1～5丁目、上牧山手町、上牧北駅前町、上牧南駅前町、東上牧1～3丁目、淀の原町、梶原中村町、井尻1・2丁目、道鶴町1～6丁目、大字前島、前島1～5丁目、大字鶴殿、大字梶原 野田1～4丁目、野田東1・2丁目、緑町、松原町、南松原町、千代田町、天王町、宮野町、東天川1～5丁目、天川町、天川新町、明野町、沢良木町、永楽町、藤の里町、日向町、須賀町
南大冠方面隊	辻子1～3丁目、大冠町1～3丁目、東和町、深沢町1・2丁目、深沢本町、大塚町1～5丁目、大字大塚、番田1・2丁目、西大樋町、北大樋町、南大樋町、竹の内町、松川町
高槻方面隊	八丁西町、北園町、高槻町、紺屋町、上田辺町、明田町、桜町、城北町1・2丁目、桃園町、中川町、城西町、野見町、大手町、京口町、上本町、本町、城内町、出丸町、土橋町、庄所町、南庄所町、高西町、大学町、城東町、八幡町
桜台方面隊	城南町1～4丁目、春日町、若松町、西冠1～3丁目、下田部町1・2丁目、登町、堤町
如是方面隊	川西町3丁目、津之江町1～3丁目、津之江北町、東五百住町1・2丁目、如是町、芝生町1～4丁目
富田方面隊	赤大路町、富田丘町、大畑町、幸町、富田町1～6丁目、北昭和台町、昭和台町1・2丁目、桜ヶ丘北町、桜ヶ丘南町、西五百住町、登美の里町、東五百住町3丁目
柳川・三箇牧方面隊	南総持寺町、北柳川町、柳川町1・2丁目、西町、寿町1～3丁目、栄町1～4丁目、川添1・2丁目、牧田町、玉川新町 大字唐崎、唐崎北1～3丁目、唐崎中1～4丁目、唐崎西1・2丁目、唐崎南1～3丁目、玉川1～4丁目、大字西面、西面北1・2丁目、西面中1・2丁目、西面南1～4丁目、大字三島江、三島江1～4丁目、三箇牧1・2丁目、柱本1～7丁目、柱本新町、柱本南町、大字柱本

(2) 方面隊区割り図

- 1 阿武山方面隊 (阿武山小学校)
 - 2 阿武野方面隊 (郡家小学校)
 - 3 檜田・清水方面隊 (檜田支所・清水小学校)
 - 4 芥川・日吉台方面隊 (芥川小学校・日吉台小学校)
 - 5 磐手方面隊 (磐手小学校)
 - 6 五領・北大冠方面隊 (五領小学校・北大冠小学校)
 - 7 南大冠方面隊 (冠小学校)
 - 8 高槻方面隊 (桃園小学校)
 - 9 桜台方面隊 (桜台小学校)
 - 10 如是方面隊 (芝生小学校)
 - 11 富田方面隊 (五百住小学校)
 - 12 柳川・三箇牧方面隊 (寿栄小学校・三箇牧小学校)
- () 内は基地避難所



各対策部庶務担当課（室）

対策部(G)名		庶務担当課
本部事務局	統括G	危機管理室
	機動G	会計課
	職員配備G	総務部人事企画室
	方面G	総合戦略部みらい創生室
	ICT基盤維持・復旧G	総合戦略部DX戦略室
復旧部	都市創造部都市づくり推進課	
市民生活対策部	市民生活環境部人権・男女共同参画課	
物資支援対策部	街にぎわい部観光シティセールス課	
被害調査部	総務部資産税課	
民生・要配慮者対策部	健康福祉部地域共生社会推進室	
医療対策部	健康福祉部保健所健康医療政策課	
輸送部	交通部総務企画課	
給水部	水道部総務企画課	
消火・救助部	消防本部警防課	
教育・子ども対策部		教育委員会事務局教育総務課
		子ども未来部子ども育成課
市議会事務局	議会事務局次長	

第3 広域防災体制

防災拠点

区 分	施 設 名	住 所	電 話
南部総合防災拠点 国、府、他自治体から配送される救援物資（食料、物資等）の受援拠点、市南部地域の避難所等への物資配布・配送拠点及び災害状況に応じた総合的な防災活動拠点	・総合スポーツセンター	芝生町4丁目 1-1	677-8200
北部総合防災拠点 市北部地域の避難所等への物資配布・配送拠点及び災害状況に応じた総合的な防災活動拠点	・古曽部防災公園	古曽部町3丁目 15-1	681-0031
ボランティア拠点 災害ボランティアセンター開設時のボランティアの受付、活動拠点	・地域福祉会館 ・安満遺跡公園	城西町4-6 八丁畷町12-3	674-7494 648-4725
医療救援拠点 救護対策本部からの要請によるDMAT等の医療救護班等の受援拠点	・高槻中学校・高等学校 ※救護対策本部は保健センターに設置	沢良木町2-5	671-0001
警察救援拠点 警察災害派遣隊等の受援、駐屯拠点	・大阪医科薬科大学 さわらぎキャンパス	沢良木町2-41	683-1221
消防救援拠点 緊急消防援助隊等の受援、駐屯拠点	・史跡鳴上郡衙跡【集結拠点】 ・関西大学高槻キャンパス	郡家新町35 霊仙寺町2丁目 1-1	なし 690-2161
自衛隊救援拠点 自衛隊災害派遣部隊等の受援、駐屯拠点	・萩谷総合公園	大字萩谷111-1	699-0700
その他救援拠点 公共土木、応急修理、応急仮設、応急給水等に関する他自治体や公共インフラ企業等の受援及びその他救援拠点	・大阪医科薬科大学 阿武山キャンパス ・平安女学院大学短期大学部 高槻キャンパス ・旧大阪青凌中学校・高等学校 ・安満遺跡公園駐車場	奈佐原4丁目 20-1 南平台5丁目 81-1 前島3丁目2-1 八丁畷町12-3	690-1000 693-2311 なし 648-4725

防災協定

令和5年12月現在

消防相互応援協定一覧

協定名	締結年月日	協定相手先	協定内容
高槻市・島本町消防相互応援協定	昭和32年11月1日 再締結 平成18年9月1日	島本町	災害に対する相互応援
高槻市・茨木市消防相互応援協定	昭和40年6月1日 再締結 平成22年2月1日	茨木市	災害に対する相互応援
大阪府北ブロック消防相互応援協定	昭和40年6月22日	枚方市・寝屋川市・守口市・門真市・吹田市・大東市・四條畷市・交野市・摂津市・茨木市・島本町・枚方寝屋川消防組合・守口市門真市消防組合	火災・救急事故に対する相互応援
大阪市・高槻市航空消防応援協定	昭和45年10月1日 再締結 平成22年4月1日	大阪市	回転翼航空機による消防業務の相互応援
名神高速道路消防応援協定	昭和51年3月18日 再締結 平成18年7月1日	茨木市・島本町・京都市・乙訓消防組合・大津市・湖南広域行政組合	名神高速道路の火災・救急事故等に対する相互応援
名神高速道路における高槻市と乙訓消防組合の消防相互応援協定	昭和55年11月4日 再締結 平成18年9月1日	乙訓消防組合	名神高速道路の火災・救急事故等に対する相互応援
京都中部広域消防組合・高槻市・亀岡市消防相互応援協定	昭和59年3月31日 再締結 平成19年2月1日	京都中部広域消防組合・亀岡市	指定地域の水火災・救急事故・救助事故に対する相互応援
高槻市・京都市消防相互応援協定	昭和62年9月24日 再締結 平成18年7月1日	京都市	水火災・救急事故・救助事故に対する相互応援
大阪府下広域消防相互応援協定	昭和63年9月1日 再締結 平成27年9月1日	大阪府下28市町村5組合	大規模災害等に対する相互応援
救急医療相談業務に係る応援協定	平成22年12月1日 再締結 平成23年4月1日	大阪市	救急医療相談業務の応援
新名神高速道路(高槻市～川西市)消防相互応援協定	平成29年12月6日	茨木市、箕面市、池田市、川西市	新名神高速道路の火災・救急事故・救助事故等に対する相互応援

水道相互応援協定一覧

協定名	締結年月日	協定相手先	協定内容
上水道事業相互応援に関する覚書	昭和56年9月1日	池田市・摂津市・島本町・豊能町・能勢町・豊中市・吹田市・茨木市・箕面市	災害時の人員・資機材等の相互応援
大阪広域水道震災対策相互応援協定	平成9年3月31日 再締結 平成29年4月1日	大阪府下38市町村・大阪広域水道企業団・泉北水道企業団・大阪府健康医療部	災害時の相互応援
水道施設等の災害復旧に関する協定	平成20年10月23日	高槻市災害復旧協力会	災害等の水道施設等の応急復旧
災害等における緊急時の協力に関する協定	平成24年4月10日	第一環境株式会社	災害等の給水活動の支援等

災害時相互応援協定一覧(国・府・市町村等)

協定名	締結年月日	協定相手先	協定内容
中核市災害相互応援協定	平成15年9月1日	中核市	災害時の相互応援
一般廃棄物処理に係る相互支援協定	平成23年3月25日	枚方市	一般廃棄物処理に係る相互支援
全国青年市長会災害相互応援に関する要綱	平成23年5月27日(加盟)	会員市	災害時の相互応援
災害相互応援協定	平成23年10月7日	武雄市	災害時の相互応援
災害時相互応援に関する協定	平成25年4月26日	益田市・若狭町	災害時の相互応援
三島地域災害時相互応援に関する協定	平成25年9月1日	吹田市・茨木市・摂津市・島本町	災害時の相互応援
災害時相互応援に関する協定	平成26年2月26日	真庭市	災害時の相互応援
災害時等の応援に関する申し合わせ	平成26年8月11日	国土交通省近畿地方整備局	災害時の応援

災害時相互応援に関する協定	平成 27 年 2 月 3 日	亀岡市	災害時の相互応援
北摂地域における災害等廃棄物の処理に係る相互支援協定	平成 27 年 7 月 1 日	豊中市・池田市・吹田市・茨木市・箕面市・摂津市・島本町・能勢町・豊能町・豊中市伊丹市クリーンランド管理者・猪名川上流広域ごみ処理施設組合	災害等廃棄物の処理に係る相互支援
淀川右岸流域下水道高槻水みらいセンター周辺緑地の高槻市広域避難地としての利用に関する協定	平成 28 年 2 月 4 日	大阪府北部流域下水道事務所	施設周辺緑地の広域避難地としての利用
大規模災害時における農業用水を活用した防災活動に関する協定	平成 28 年 3 月 24 日	大阪府北部農と緑の総合事務所・神安土地改良区・茨木市・摂津市	災害時の農業用水を活用した防災活動
	平成 28 年 11 月 14 日	大阪府北部農と緑の総合事務所・高槻市東部土地改良区・島本町	
高槻市と明日香村との包括連携協定	平成 28 年 5 月 17 日	奈良県明日香村	災害時の相互応援等
災害時相互応援に関する覚書	平成 28 年 8 月 1 日		
高槻市と木津川市との包括連携協定	令和元年 8 月 22 日	京都府木津川市	災害時の相互応援等
高槻市と八女市との包括連携協定	令和 2 年 2 月 1 日	福岡県八女市	災害時の相互応援等
災害時相互応援に関する覚書			
地理空間情報の活用促進のための協力に関する協定	令和 2 年 7 月 2 日	国土交通省国土地理院	地理空間情報等の相互提供

物資の提供に関する協定一覧

協定名	締結年月日	協定相手先	協定内容
災害時における応急物資の供給に関する協定	平成 7 年 7 月 11 日	株式会社ニチレイフーズ関西工場	災害時の応急物資の供給
災害時における応急物資の供給に関する協定	平成 7 年 7 月 11 日	丸大食品株式会社	災害時の応急物資の供給
災害時における応急物資の供給に関する協定	平成 7 年 7 月 11 日	株式会社ダイキョウ	災害時の応急物資の供給
災害時における応急物資の供給に関する協定	平成 7 年 7 月 17 日	株式会社明治大阪工場	災害時の応急物資の供給
災害時における応急物資の供給に関する協定	平成 7 年 7 月 17 日	JA 全農青果センター株式会社西日本事業部大阪センター	災害時の応急物資の供給
災害時における応急物資の供給に関する協定	平成 13 年 2 月 13 日	高槻市農業協同組合	災害時の応急物資の供給
災害時及び平常時における防災活動への協力に関する協定	平成 19 年 9 月 1 日	イオンリテール株式会社近畿・北陸カンパニー	災害時の物資等の供給
災害時における生活物資の供給協力に関する協定	平成 25 年 3 月 27 日	株式会社カインズ	災害時の生活物資の供給
災害時における物資の供給協力に関する協定	平成 28 年 10 月 28 日	株式会社阪急ベーカリー	災害時の応急物資の供給
災害時における物資の供給協力に関する協定	平成 29 年 2 月 27 日	一富士ケータリング株式会社	災害時の応急物資の供給
災害発生時における応急生活物資の供給に関する協定	令和元年 8 月 5 日	セツカートン株式会社・Jパックス株式会社	災害時の応急物資の供給
災害時における車両貸出し及び給電等に関する協定	令和 2 年 10 月 2 日	トヨタ新大阪販売ホールディングス株式会社・大阪トヨタ自動車株式会社・大阪トヨペット株式会社	災害時における物資の供給協力
災害等発生時におけるレンタル資機材の提供等に関する協定	令和 5 年 1 月 10 日	株式会社ダスキン訪販グループ営業本部近畿地域本部	災害時におけるレンタル資機材及び衛生サービスの優先提供
災害時におけるキッチンカーによる物資の供給等に関する協定	令和 5 年 1 月 16 日	関西移動販売車組合(株式会社メルカート)	災害時におけるキッチンカーによる物資の供給協力
災害時における物資の輸送に関する協定	令和 5 年 9 月 14 日	一般社団法人 大阪府トラック協会 河北支部 東三島協議会	災害時における物資の輸送
災害時における物資の輸送等に関する協定	令和 5 年 9 月 15 日	一般社団法人 AZ-COM 丸和・支援ネットワーク、株式会社 勝元	災害時における物資の輸送等

その他協定一覧

協定名	締結年月日	協定相手先	協定内容
高槻市と京都市の災害通信連絡に関する協定	昭和 43 年 7 月 30 日	京都市	指定地域の水火災・救急事故等の連絡
摂津市と高槻市の災害通信連絡に関する協定	昭和 55 年 2 月 1 日	摂津市	指定地域の火災・救急事故等の連絡
大規模災害時における応急対策業務に関する協定	平成 19 年 8 月 10 日	高槻市土木建設事業協同組合	災害時の建設資機材等の応援
	平成 19 年 8 月 10 日	三島建設事業協同組合	
	平成 19 年 12 月 4 日	北摂建設業協同組合高槻支部	
災害時における応急対策業務に関する協定	平成 25 年 8 月 14 日	中央砕石株式会社	災害時の建設資機材等の応援
	平成 25 年 9 月 19 日	高槻砕石株式会社	
災害時における応急対策業務に関する協定	平成 21 年 1 月 6 日	高槻造園緑化協同組合	災害時の造園建設資機材等の応援
安全・安心のまちづくりに関する協定	平成 22 年 3 月 29 日	関西大学	災害時の避難場所の提供等
アマチュア無線による災害時の情報収集・伝達に関する協定	平成 22 年 3 月 31 日	高槻アマチュア無線クラブ	災害時の通信活動の応援
災害時等における緊急放送に関する協定	平成 24 年 11 月 19 日	株式会社ジェイコムウエスト高槻局・株式会社ジュピターテレコム	災害情報の周知
災害時の医療救護に関する協定	平成 25 年 7 月 30 日	高槻市医師会・高槻市歯科医師会・高槻市薬剤師会	災害時の医療救護活動
大規模災害等発生時における帰宅困難者対応に関する覚書	平成 26 年 1 月 21 日	西日本旅客鉄道株式会社近畿統括本部京都支社	災害時の帰宅困難者対応
災害緊急放送の再送信に関する覚書	平成 26 年 4 月 25 日	株式会社ジェイコムウエスト高槻局	災害情報の周知
災害時における一時的な避難場所の提供に関する協定	平成 27 年 2 月 1 日	東洋メビウス株式会社	災害時の避難場所の提供
高槻市災害ボランティアセンターの設置等に関する協定	平成 27 年 6 月 15 日	高槻市社会福祉協議会	災害ボランティアセンターの設置・運営
災害時における排水施設の応急対策の協力に関する協定	平成 27 年 11 月 10 日	株式会社西島製作所	災害時における排水機場・雨水ポンプの応急対策
災害時における帰宅困難者の受入れ等に関する協定書	平成 28 年 7 月 5 日	真如苑	災害時の帰宅困難者の受入れ等
災害時における量の提供に関する協定	平成 29 年 3 月 22 日	「5日で5000枚の約束。」プロジェクト実行委員会	災害時の量の提供
災害時におけるレンタル資機材等の優先提供に関する協定	平成 29 年 7 月 13 日	西松建設株式会社関西支店・株式会社アクティオ関西支店	災害時のレンタル資機材等の優先提供
災害時における葬祭用品の供給並びに遺体の安置・搬送等に関する協定	平成 29 年 7 月 20 日	大阪葬祭事業協同組合	災害時の葬祭用品の供給並びに遺体の安置及び搬送
災害発生時における支援協力に関する協定書	平成 29 年 10 月 31 日	大阪土地家屋調査士会三島支部	災害時の土地・建物の被害認定調査等の支援協力
災害時における復旧支援協力に関する協定	平成 30 年 2 月 1 日	公益社団法人日本下水道管路管理業協会	下水道管路施設の応急復旧
災害時における施設の使用に関する協定	平成 31 年 2 月 15 日	阪急阪神リート投資法人・コーナン商事株式会社	災害時の避難場所等の提供
包括連携に関する協定	平成 31 年 3 月 19 日	佐川急便株式会社	防災に関する相互連携
災害時における応急対策業務等に関する協定	平成 31 年 3 月 29 日	明豊工建株式会社他	災害時の公共土木施設の応急対策
災害に係る情報発信等に関する協定	令和元年 7 月 25 日	ヤフー株式会社	災害情報の周知
災害時における協力・連携に関する覚書	令和 2 年 3 月 31 日	大阪ガスネットワーク株式会社北東部事業部	災害時の復旧・資機材提供等
大規模災害時における応急対策業務に関する協定	令和 2 年 10 月 29 日	大昭工業株式会社	災害時の応急対策及び復旧業務の応援(建築)
	令和 2 年 10 月 30 日	株式会社橋本工務店	
	令和 2 年 10 月 30 日	株式会社小阪工務店	

大規模災害時における応急対策業務に関する協定	令和2年10月30日	阿佐建築工務株式会社	災害時の応急対策及び復旧業務の応援(建築)
	令和2年11月2日	相互住宅株式会社他	
災害時における帰宅困難者の受入れ等に関する協定	令和2年11月16日	株式会社 明治 大阪工場	帰宅困難者の受入
災害時における帰宅困難者等の受入れ等に関する協定	令和2年11月26日	株式会社アバストコーポレーション	帰宅困難者等の受入
災害時における高槻市と日本郵便株式会社との相互協力に関する覚書	令和3年3月19日	日本郵便株式会社	災害時の相互応援
災害時における緊急交通路の確保及び停電復旧に支障となる障害物等の移動等に関する覚書	令和3年12月14日	関西電力送配電株式会社大阪支社・関西電力送配電株式会社京都支社	災害時における緊急交通路の確保及び停電復旧に支障となる障害物等の移動等
災害発生時における支援協力に関する協定	令和4年4月1日	大阪土地家屋調査士会北摂支部	災害時における土地・建物の被害認定調査等の支援協力
災害時における帰宅困難者の受入れ等に関する協定	令和4年11月18日	太陽ファルマテック株式会社	帰宅困難者等の受入
大規模災害等発生時の駅間停車列車の旅客避難に関する覚書	令和4年12月1日	東海旅客鉄道株式会社 関西支社	災害時の相互応援
災害時における維持管理委託施設の応急対策等に関する協定	令和5年9月29日	アイテック株式会社高槻支店	災害時の排水機場等の応急対策
高槻市・日本下水道事業団災害支援協定	令和5年10月1日	日本下水道事業団	災害時の下水道施設の維持・修繕等
災害時における物資の供給等に関する協定	令和6年2月2日	パナソニックホールディングス株式会社	災害時における物資の供給協力

その他

名 称	根 拠 等	対 象	
緊急消防援助隊	消防組織法第45条	災害発生都道府県	大規模災害等
国際消防救助隊	国際緊急援助隊の派遣に関する法律	災害発生国	大規模災害等

第4 緊急物資確保対策

給水体制

給水拠点及び飲料水兼用耐震性貯水槽等

令和5年10月現在

(1) 給水拠点

大冠浄水場	西冠三丁目47番1号
清水受水場	大蔵司二丁目51番2号
奈佐原受水場	氷室町五丁目10番1号
阿武野配水池	奈佐原二丁目10番1号
日吉台配水池	日吉台三番町67番地2
阿武山配水池	大字奈佐原956番5
城山第一配水池	清水台一丁目25番1号

(2) 飲料水兼用耐震性貯水槽

高槻城公園	城内町3
芝谷町中央公園	芝谷町4
古曽部防災公園	古曽部町三丁目15番1号
総合スポーツセンター	芝生町四丁目1
安満遺跡公園	八丁畷町12

貯水量 各100 m³ 飲用及び消火用

※安満遺跡公園設置分は200 m³

震災時は、次により開放される。

飲用：(水道部)職員 消火用：消防団員

浄水場等

令和5年10月現在

浄水場名	所在地	水源種別等	給水区域	容量	備考
大冠浄水場	西冠三丁目47-1	深井戸 16本 企業団	市内南部(唐崎、三箇牧、芝生、柱本方面、檜尾川以西、府道茨木高槻線以南)	配水池 20,625 m ³	給水拠点 停電時には、自家発電で運転可能
檜田浄水場	大字中畑小字高野13番地5	表流水	檜田地区	浄水池 66.3 m ³	
川久保浄水場	大字川久保247番地2	表流水	川久保地区	配水池 87.5 m ³	

*企業団は大阪広域水道企業団の略

受水場及び配水池等

令和5年10月現在

配水池名	所在地	池数	容量	系 統	備 考
日吉台配水池	日吉台三番町 67 番地 2	3	7,200 m ³	清水受水場より送水	給水拠点
城山第 1 配水池	清水台一丁目 25 番 1 号	2	4,000 m ³	清水受水場より送水	給水拠点
摂津峡配水池	大字原 3 番地 1	3	200 m ³	摂津峡中継ポンプ場より送水	
萩谷低区配水池	大字萩谷 224 番地 4	2	90 m ³	萩谷中継ポンプ場より送水	
萩谷高区配水池	大字萩谷 1372 番地 2	2	50 m ³	萩谷低区配水池より送水	
奈佐原受水場	氷室町五丁目 10 番 1 号	1	10,000 m ³	企業団より直接送水	給水拠点
大和第 1 配水池	大和二丁目 3 番 6 号	2	231 m ³	阿武山配水池より受水	
大和第 2 配水池	大字奈佐原地内	2	72 m ³	大和第 1 配水池より送水	
阿武山配水池	大字奈佐原 956 番地 5	2	4,500 m ³	奈佐原受水場より送水	給水拠点
清水受水場	大蔵司二丁目 51 番 2 号	1	5,000 m ³	企業団より直接送水	給水拠点
樫田配水池	大字中畑小字大門 24 番地 2	4	578 m ³	樫田浄水場より送水	
阿武野配水池	奈佐原二丁目 10 番 1 号	2	10,000 m ³	奈佐原受水場より送水	給水拠点
摂津峡中継ポンプ場	塚脇五丁目 2364 番地 1	2	70 m ³	阿武野配水池より受水	
萩谷中継ポンプ場	霊仙寺町二丁目 156 番地 4	2	50 m ³	摂津峡配水池より受水	
五領受水場	上牧町三丁目 1 番 5 号	-	-	企業団より直接送水	貯留機能なし

※企業団は大阪広域水道企業団の略

給水資機材一覧

給水容器類

令和5年10月現在

容 器		数 量		保 管 場 所
加圧式給水車	3.0t	1台	計 10台	水道部
給水タンク	1.5t	5台		水道部2台、奈佐原3台
給水タンク	1.0t	2台		水道部
給水タンク	0.5t	2台		
ポリ容器	10L	400個	計 400個	水道部
給水袋	6L	10,000袋	計 10,000袋	水道部、給水拠点

災害時の確保水量

令和5年10月現在

地震災害時における確保水量

高槻市水道部施設	
給水拠点	水 量
大 冠 浄 水 場	6,800 m ³
清 水 受 水 場	1,600 m ³
奈 佐 原 受 水 場	3,300 m ³
阿 武 野 配 水 池	1,600 m ³
日 吉 台 配 水 池	1,400 m ³
阿 武 山 配 水 池	600 m ³
城 山 第 1 配 水 池	600 m ³
小 計	15,900 m ³

風水害時における確保水量

停電時における非常用飲料水の確保水量

(1) 給水拠点7箇所で確保できる水量

15,900 m³

給水人口 350,000 人、1日1人当たり 3L使用するとした場合

$350,000 \text{ 人} \times 3 \text{ L} = 1,050 \text{ m}^3 / \text{日}$

$15,900 \text{ m}^3 \div 1,050 \text{ m}^3 / \text{日} = \text{約 } 15 \text{ 日}$

なお、大阪広域水道企業団が高槻市内に設置しているポンプ場や、浄水池に設けられている給水拠点は以下のとおりである。(ただし、大阪広域水道企業団の職員が対応)

大阪広域水道企業団水道施設	
給水拠点	水 量
高 槻 ポ ン プ 場	35,519 m ³
郡 家 ポ ン プ 場	20,346 m ³
奈 佐 原 浄 水 池	32,876 m ³

(2) 自家発電による浄水処理における水量

17,300m³/日

(350,000 人に対して1人1日49Lの生活用水に相当。場内井戸8本による。)

食料・生活必需品の確保

大阪府域救援物資対策協議会の「大規模災害時における救援物資に関する今後の備蓄方針について」に基づく救援物資必要量（重点 11 品目）

※府が実施した有馬高槻断層帯地震の被害想定における本市の避難所生活者数：60,409 人

1	重点 11 品目の算出式様	全体備蓄量	府市分担 府：市	市の必要備蓄量	高槻市の 備蓄方針等
①	アルファ化米等 避難所生活者数×3食×1.2により算出した数量 ※1.2という係数は、避難所生活者以外の食料需要を想定したもの	217,473 (食)	1：1	108,737 (食)	必要備蓄量の 1/4 ずつ毎年更新
②	高齢者食 上記で算出した数量のうち、5% (80歳以上人口比率) を高齢者食とする。	10,874 (食)	1：1	5,437 (食)	必要備蓄量の 1/4 ずつ毎年更新
③	粉ミルク (育児用調整粉乳) 避難所生活者数×1.6% (0~1歳人口比率) ×70% (人口授乳率) ×130g/人/日 又は液体ミルク 避難所生活者数×1.6% (0~1歳人口比率) ×70% (人口授乳率) ×1リットル/人/日	87,956 (g・日)	1：1	43,978 (g・日)	液体ミルクは全体の 10% 賞味期限により毎年 更新
④	哺乳瓶 避難所生活者数×1.6% (0~1歳人口比率) ×70% (人口授乳率) ×1本/人	677 (本)	市単独	677 (本)	
⑤	毛布 (保温用資材) 避難所生活者数×必要枚数 2枚/人 ※保温用資材の例：アル ミブランケット (シート) 等	120,818 (枚)	1：1	60,409 (枚)	1枚目は毛布 (スぺ ース 確保のため 真空パック)、2枚 目はアルミシート
⑥	乳児・小児用おむつ 避難所生活者数×2.5% (0~2歳人口比率) ×8枚/人/日	12,082 (枚)	1：1	6,041 (枚)	年齢・体重に応じ た数サイズを選定
⑦	大人用おむつ 避難所生活者数×必要者割合 0.005×8枚/人/日	2,417 (枚)	1：1	1,209 (枚)	
⑧	簡易トイレ 避難所生活者数×0.01 ※避難所生活者数 100人に1基、市はボックス型 (マンホールト イレ等含む)、府は調達を含め組立式等をそれぞれ確保する	1,210 (基)	1：1	605 (基)	トイレント・汚 物処理セットを併 せて整備 このほか、「高槻市 災害用トイレ基本 方針」に基づきマ ンホールトイレを 整備
⑨	生理用品 避難所生活者数×48% (12~51歳人口比率) ×52% (12~51歳 女性人口比率) ×5/32 (月経周期) ×5枚/人/日	11,780 (枚)	1：1	5,890 (枚)	
⑩	トイレットペーパー 避難所生活者数×7.5m/人/日 ※NPO 緊急災害備蓄推進協議会 (経済産業省推奨) によると4人家 族で150m巻き6ロールを約1か月分としている。150m×6ロール ÷4人÷30日=7.5m/人/日	453,068 (m)	1：1	226,534 (m)	汚物処理セットと して備蓄
⑪	マスク 避難所生活者数	60,409 (枚)	1：1	30,205 (枚)	総数として避難所 生活者数 (60,409 人) ×3日分

2	その他の備蓄物資確保の基準について	全体備蓄量	府市分担 府：市	市の必要備蓄量	高槻市の 備蓄方針
①	簡易ベッド 避難所生活者数×要支援者率 6%×現物備蓄 10% ※要支援者率は (要支援者数/人口) ※調達備蓄 90%	363 (台)	1：1	182 (台)	
②	パーティション 避難所生活者数×要支援者率 6%×現物備蓄 10% ※要支援者率は (要支援者数/人口) ※調達備蓄 90%	363 (台)	1：1	182 (台)	
③	ブルーシート 南海トラフ巨大地震想定半壊家屋数 (9,294棟) ×現物備蓄 80% ※調達備蓄 20%	7,436 (枚)	1：7	6,506 (枚)	

建設型応急住宅の建設

応急仮設住宅については、既存住宅ストックの活用を重視し、公営住宅等の一時提供及び賃貸型応急住宅での対応を基本とするが、必要に応じて建設型応急住宅の設置も検討する。

建設型応急住宅の計画用地については、市所有の公有地での検討を行う。

建設場所	対象敷地面積	単位	敷地占有面積	単位	計画戸数	単位
都市計画公園	1,009,000.00	m ²	56,805.00	m ²	445	戸
都市公園	310,600.00	m ²	32,337.00	m ²	160	戸
総合スポーツセンター管理施設	59,805.00	m ²	37,500.00	m ²	520	戸
小計	1,379,405.00	m ²	126,642.00	m ²	1,125	戸

令和5年3月現在

市所有の公有地のほかにも府と十分調整した上で、国、府所有の公有地等での検討も行う。

学校用地については、学校運営に大きな影響があることから極力さけることとし、やむを得ない場合にのみ利用を検討することとする。

建設場所	対象敷地面積	単位	敷地占有面積	単位	計画戸数	単位
学校	589,900.00	m ²	225,060.00	m ²	3,605	戸

令和5年3月現在

方面隊地域別応急仮設住宅設置一覽

令和5年9月現在

位置No.	施設名	対象敷地面積	単位	敷地占用面積	単位	計画戸数	単位	延床面積	単位	備考
1	阿武山方面隊	936,700.00	m ²	43,270.00	m ²	645	戸	16,718.40	m ²	都市公園等
2	阿武野方面隊	71,035.00	m ²	24,130.00	m ²	380	戸	9,849.60	m ²	都市公園等
3	檜田・清水方面隊	70,000.00	m ²	18,560.00	m ²	290	戸	7,516.80	m ²	都市公園等
4	芥川・日吉台方面隊	167,600.00	m ²	35,847.00	m ²	530	戸	13,737.60	m ²	都市公園等
5	磐手方面隊	104,400.00	m ²	18,540.00	m ²	340	戸	8,812.80	m ²	都市公園等
6	五領・北大冠方面隊	106,200.00	m ²	37,620.00	m ²	570	戸	14,774.40	m ²	都市公園等
7	南大冠方面隊	80,263.00	m ²	22,050.00	m ²	345	戸	8,942.40	m ²	都市公園等
8	高槻方面隊	6,2840.00	m ²	20,410.00	m ²	285	戸	7,387.20	m ²	都市公園等
9	桜台方面隊	54,482.00	m ²	25,960.00	m ²	385	戸	9,979.20	m ²	都市公園等
10	如是方面隊	147,285.00	m ²	44,225.00	m ²	705	戸	18,273.60	m ²	市有地運動広場等
11	富田方面隊	60,900.00	m ²	18,520.00	m ²	285	戸	7,387.20	m ²	都市公園等
12	柳川・三箇牧方面隊	107,600.00	m ²	42,570.00	m ²	660	戸	17,107.20	m ²	都市公園等
	合計	1,969,305.00	m ²	351,702.00	m ²	5,420	戸	140,486.40	m ²	

高槻市災害用備蓄倉庫及び備蓄物品一覧

令和6年2月現在

施設名	配置場所	施設名	配置場所
南大冠小学校	北校舎3階	第一中学校	北校舎1階
郡家小学校	プレハブ倉庫	第二中学校	南校舎2階
清水小学校	プレハブ倉庫	第四中学校	南校舎1階
芥川小学校	体育館南側倉庫	第七中学校	北校舎4階
日吉台小学校	プレハブ倉庫	第九中学校	南校舎1階
磐手小学校	北校舎1階	第十中学校	プレハブ倉庫
五領小学校	プレハブ倉庫	柳川中学校	北校舎2階
北大冠小学校	南校舎3階	阿武野中学校	プレハブ倉庫
冠小学校	プレハブ倉庫	城南中学校	北校舎3階
高槻小学校	北校舎2階・プレハブ倉庫	冠中学校	プレハブ倉庫
桜台小学校	北校舎3階	芝谷中学校	北校舎1階
芝生小学校	北校舎2階	第三中学校	北校舎3階
五百住小学校	校舎3階	第六中学校	プレハブ倉庫
寿栄小学校	プレハブ倉庫	第八中学校	南校舎1階
三箇牧小学校	北校舎4階	如是中学校	西校舎1階
南平台小学校	体育館棟クラブハウス	松原小学校	南校舎1階
富田小学校	南校舎4階	川西中学校	校舎2階
西大冠小学校	北校舎4階	川西小学校	プレハブ倉庫
柳川小学校	北校舎4階	竹の内小学校	プレハブ倉庫
上牧小学校	南校舎4階	丸橋小学校	プレハブ倉庫
北清水小学校	南校舎1階	奥坂小学校	プレハブ倉庫
柱本小学校	南校舎4階	北日吉台小学校	プレハブ倉庫
如是小学校	北校舎1階	桃園小学校	プレハブ倉庫
阿武野小学校	南校舎1階	土室小学校	プレハブ倉庫
大冠小学校	北校舎3階	真上小学校	プレハブ倉庫
玉川小学校	南校舎3階	阿武山小学校	プレハブ倉庫
赤大路小学校	北校舎1階	五領中学校	プレハブ倉庫
津之江小学校	校舎4階	阿武山中学校	プレハブ倉庫
安岡寺小学校	旧浄化槽倉庫の一部	Ⓜ 高槻市総合センター	地下1階防災倉庫
檉田小学校(支所)	プレハブ倉庫	Ⓜ 古曽部防災公園	備蓄倉庫
若松小学校	北校舎1階	Ⓜ 安満遺跡公園	備蓄倉庫
Ⓜ 元障がい福祉課倉庫	旧かしの木園	Ⓜ 消防磐手分署地下倉庫	地下1階
Ⓜ 高槻城公園芸術文化劇場	南館1階		

[備蓄物品]

アルファ化米、救急セット、飲料水袋、寝袋、長靴、レインコート、バール、のこぎり、つるはし、スコップ、なた、チェーンブロック、グリッパー、大ハンマー、かけや、バケツ、ガソリン缶、脚立、トラロープ、グラウンドシート、ヘルメット、綿ひも、鉄くい、投光器、コードリール、ラジオ、ライト、ランタン、真空パック毛布、担架、折畳式リヤカー、ツールボックス、ジャッキ、二連はしご、発電機、ワンタッチテント、トランシーバー、メガホン、消火用組立水槽、簡易トイレ、トイレテント、汚物処理セット(トイレトペーパー含む)、水、プロパンガス、排水用水中ポンプ、鍋、ひしゃく、チャッカライター、モニター、避難所開設中標識、組立式簡易貯水槽、紙皿、ホイッスル、ラップ、マンホールトイレ式、マスク、体温計、手指消毒液、フェイスシールド、スリッパ、生理用品(※1)、マスク(※1)、乳児・小児用おむつ(※1)、大人用おむつ(※1)、哺乳瓶(※1)、粉ミルク(※2)、高齢者食(※2)、ダンボールベッド(※3)、パーティション(※3)、大型扇風機(※3)、ブルーシート(※4)

(※1) 総合センター、古曽部防災公園にてまとめて備蓄

(※2) 総合センター、安満遺跡公園にまとめて備蓄

(※3) 元障がい福祉課倉庫(旧かしの木園)にまとめて備蓄

(※4) 元障がい福祉課倉庫(旧かしの木園)、消防磐手分署地下倉庫にまとめて備蓄

大阪府災害用備蓄物資一覧

令和5年3月現在

品名	備蓄物資合計	北部拠点	中部拠点	南部拠点	府民センター等	備考
重要物資	煮炊不要食等食糧	1,112,200 食	110,760 食	775,170 食	219,770 食	6,500 食
	毛布	880,868 枚	111,130 枚	628,218 枚	132,540 枚	8,980 枚
	哺乳瓶	3,900 本	1,050 本	1,740 本	1,110 本	0 本
	紙おむつ	322,014 枚	31,734 枚	234,344 枚	32,888 枚	23,048 枚
	トイレットペーパー	9,916,800 m	924,000 m	7,047,200 m	1,811,200 m	134,400 m
	生理用品	309,840 枚	2,580 枚	277,260 枚	5,160 枚	24,840 枚
	マスク	1,752,000 枚	0 枚	1,750,000 枚	0 枚	2,000 枚
	簡易トイレ	1,550 基	444 基	706 基	400 基	0 基
粉ミルク	1,925,280 g	メーカー側ランニングストック (森永乳業、雪印ビーンスターク、アサヒグループ食品)				
ペットボトル水	196,656 本	4,992 本	181,656 本	7,560 本	2,448 本	
移動式仮設風呂	3 基	1 基	1 基	1 基	0 基	
パーティション	2,957 張	2,197 張	580 張	180 張	0 張	
簡易ベッド	2,857 台	2,347 台	410 台	100 台	0 台	
ブルーシート	9,400 枚	6,200 枚	1,700 枚	1,500 枚	0 枚	
かにパン	2,760 袋	メーカー側ランニングストック 三立製菓(株)				
漬物	18 ト	大阪府漬物事業協同組合				

○調達対応

令和5年3月現在

精米 (6社)	災害救助用精米の保管及び供給等の協力に関する協定 (株)大阪第一食糧・幸南食糧(株)・幸福米穀(株)・(株)丸三・ (株)勝山商店・津田物産(株)	倉庫保管料を負担し確保 6食分相当
災害用医療物資 確保・供給	災害用医療物資確保・供給業務を委託 府内災害拠点病院	推定入院患者の3日分
災害用医薬品等 備蓄・供給	災害用医薬品等備蓄・供給業務を委託 (一社)大阪府薬剤師会・大阪府医薬品卸協同組合	推定入院・外来患者の7日分 (上記推定入院患者の3日分を除く)

○備蓄水(大阪広域水道企業団製作)※

令和5年9月現在

大阪広域水道企業団備蓄水	災害時等における応急給水活動等で市町村の住民に配布するため、アルミボトル缶詰備蓄水(490ml)100万本を備蓄	受水市町村 70万本
		企業団施設 30万本

災害時の給水には、非常用自家発電設備を備え未送水時でも給水可能な「あんしん給水栓(Aタイプ)」を府内45箇所に設置

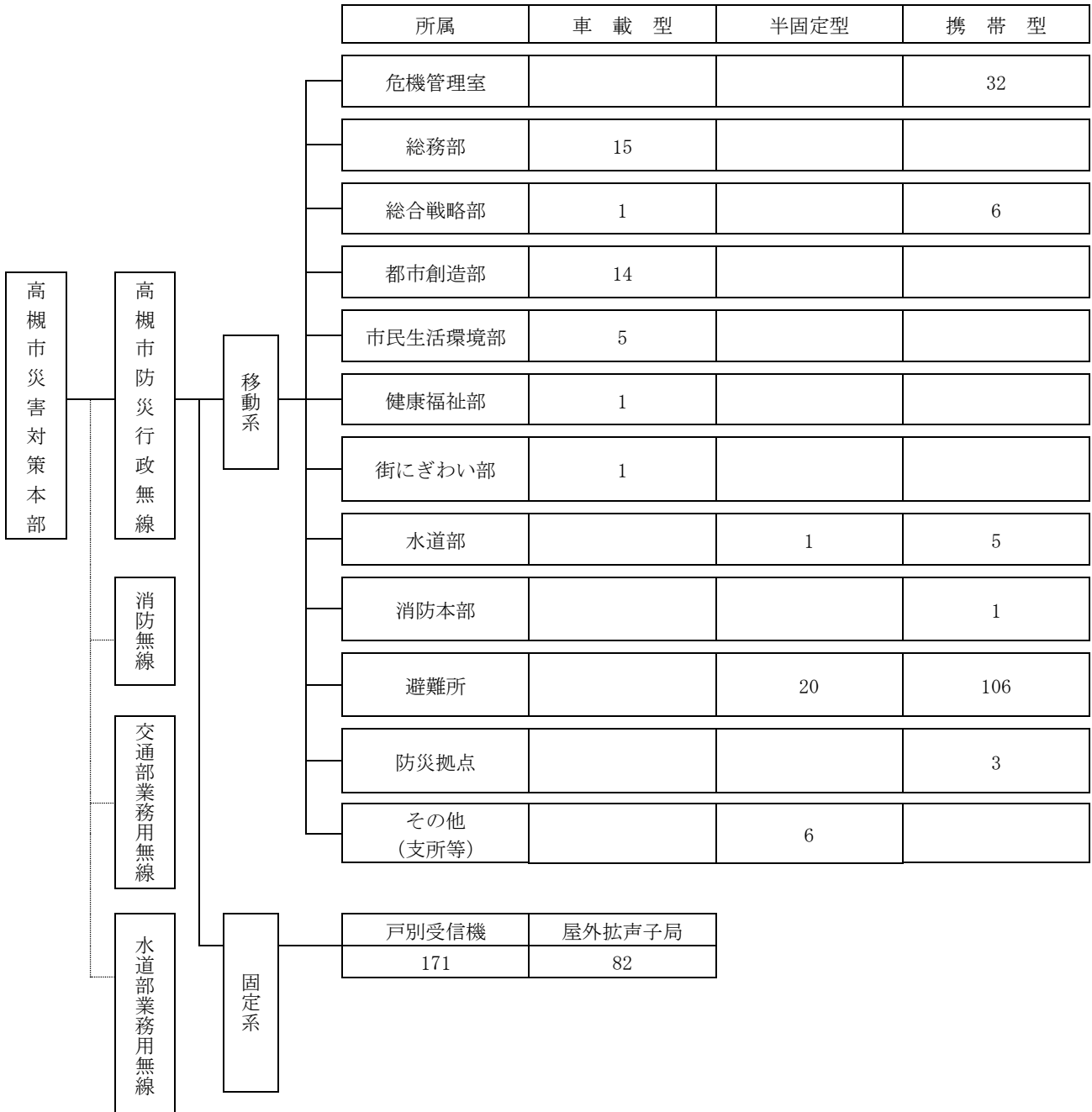
※大阪府水道部は、平成23年4月1日をもって大阪広域水道企業団に資産を承継

第5 情報収集伝達・災害広報

高槻市無線システムの概要

高槻市における防災、応急復旧活動等において正確な情報収集及び伝達を行うとともに、住民に対する避難情報の伝達を行うための無線は次のとおりです。

高槻市無線システム図



高槻市防災行政無線整備状況（デジタル）

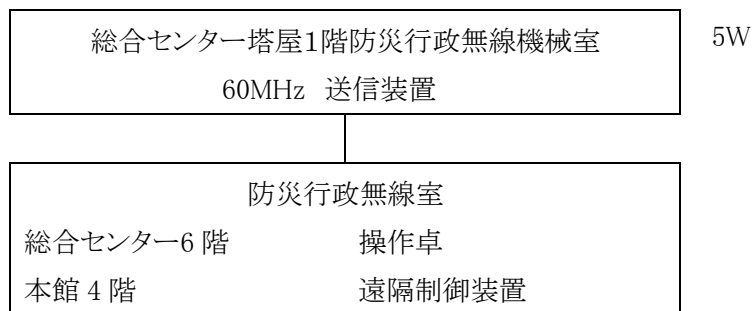
年度	移 動 系(市町村波)			固 定 系	
	車携帯型 5W	半固定型 5W	携 帯 型 2W・5W	屋外拡声 子局	戸別受信機
平成 27 年度 ～平成 28 年度	37	27	153	82	171

高槻市防災行政無線

(1) 固定系無線

地域住民に各種災害情報を通報する屋外拡声子局、職員に対し指令等を行う戸別受信機の無線

ア 親局設備



イ 屋外拡声子局設備設置場所 82 箇所

No	設置場所	No	設置場所	No	設置場所
1	芥川小学校	29	認定こども園日吉台幼稚園	57	東上牧2丁目つばき公園 ※1
2	桃園小学校 ※1	30	阿武山小学校	58	原第一公園 ※1
3	五百住小学校	31	阿武野小学校	59	道鶴町公園 ※1
4	郡家小学校	32	川西小学校	60	宮田町三丁目あさがお公園 ※1
5	冠小学校	33	竹の内小学校	61	第六中学校 ※1
6	三箇牧小学校	34	大冠小学校	62	川西公園
7	桜台小学校 ※1	35	如是小学校	63	南平台公園
8	芝生小学校	36	柳川小学校	64	日吉台中央公園 ※1
9	磐手小学校 ※1	37	玉川小学校	65	南松原公園
10	清水小学校	38	第七中学校	66	弥生が丘町公園
11	五領小学校	39	柱本小学校 ※1	67	美しが丘第一公園
12	檜田小学校（再送信）※1	40	阿武野保育所	68	上牧駅前公園
13	赤大路小学校	41	清水台第一公園	69	奈佐原公園
14	新日吉台公園	42	小寺池図書館	70	月見台バス停 ※1
15	富田小学校 ※1	43	真上公民館 ※1	71	松が丘1丁目さくら公園 ※1
16	寿栄コミュニティセンター	44	唐崎あさがお児童遊園 ※1	72	芝谷町南公園
17	松原小学校	45	埋蔵文化調査センター	73	清水池コミュニティセンター
18	南大冠小学校	46	市道奥天神古曾部線	74	西冠1丁目たんぼぼ児童遊園
19	第三中学校 ※1	47	総合市民交流センター	75	二料1 ※2
20	津之江小学校	48	安岡寺小学校	76	二料2（再送信）※2
21	北大冠小学校	49	真上小学校	77	杉生 ※2
22	第一中学校	50	日吉台7番町つばき公園	78	中畑1 ※2
23	城南中学校	51	塚原東公園	79	中畑2 ※2
24	庄所公園	52	大塚公園	80	出灰1 ※2
25	芥川認定こども園	53	萩谷自治会集会所 ※1	81	出灰2 ※2
26	川久保バス停 ※1	54	奥天神町2丁目なでしこ児童遊園	82	堤運動公園（再送信）※2
27	淀の原町さくら公園	55	上土室北公園 ※1		
28	北清水小学校	56	高垣町公園		

※1 モーターサイレン及びアンサーバック機能のある子局

※2 アンサーバック機能のある子局

ウ 戸別受信機設置場所

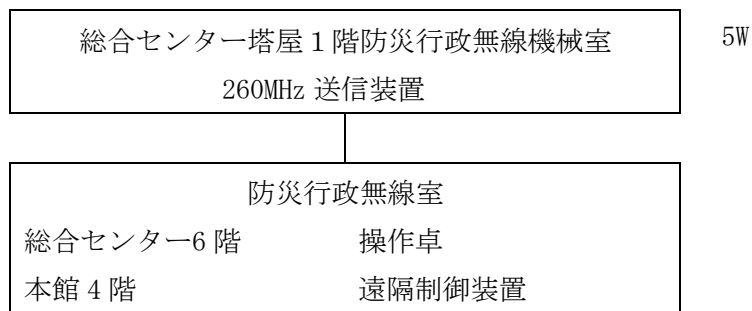
支所、公民館、保育所、学校等の市の施設

171 箇所

(2) 移動系無線

災害発生現場の被害状況や、避難所等における応急対策活動状況等の連絡を行うための無線

ア 統制局設備（基地局含む）



イ 移動局設備

(ア) 半固定型無線機 27箇所(方面隊基地避難所、支所等)

呼出名称	呼出番号	設置場所	方面隊名	出力	備考
ぼうさいたかつき	101	冠小学校	南大冠	5W	
〃	102	三箇牧小学校	三箇牧	〃	
〃	103	桜台小学校	桜台	〃	
〃	104	桃園小学校	高槻	〃	
〃	105	芥川小学校	芥川	〃	
〃	106	五百住小学校	富田	〃	救護所
〃	107	芝生小学校	如是	〃	救護所
〃	108	阿武山小学校	阿武山	〃	
〃	109	北清水小学校		〃	救護所
〃	110	清水小学校	檜田・清水	〃	
〃	111	磐手小学校	磐手	〃	
〃	112	総合市民交流センター		5W	
〃	113	五領小学校	五領	〃	救護所
〃	114	北大冠小学校	北大冠	〃	
〃	115	郡家小学校	阿武野	〃	救護所
〃	116	大冠浄水場		〃	
〃	117	高槻小学校		〃	救護所
〃	118	保健所		〃	
〃	119	萩谷自治会集会所(萩谷公民館)		〃	
〃	120	檜田支所		〃	
〃	121	日吉台小学校	日吉台	〃	救護所

呼出名称	呼出番号	設置場所	方面隊名	出力	備考
ぼうさいたかつき	122	南平台小学校		〃	救護所
〃	123	三箇牧支所		〃	救護所
〃	124	川久保交流センター		〃	
〃	125	寿栄小学校	柳川	〃	
〃	126	富田支所		〃	
〃	127	保健センター		〃	

- (イ) 車携帯型無線機 5W 37台
 ぼうさいたかつき 201～ぼうさいたかつき 237
- (ウ) 携帯型無線機 2W 132台
 ぼうさいたかつき 301～ぼうさいたかつき 432
- (エ) 携帯型無線機 5W 21台
 ぼうさいたかつき 433～ぼうさいたかつき 453

(3) 中継局設備（移動系・固定系）

親局、統制局設備からの電波が弱電界になる檜田地区の対策として、檜田トンネル上に設置


(4) 電話自動応答装置

防災行政無線装置から通報された内容を自動的に録音し、住民からの電話着信により自動応答して通報内容のメッセージの再生サービスを行う装置（072-674-7476）

(5) 災害時の防災行政無線運用基準

種別	発令時	解除時	運用時間
警戒レベル3 高齢者等避難	上りチャイム音→ 音声放送→下りチャイム音	上りチャイム音→ 音声放送→ 下りチャイム音	24時間
警戒レベル4 避難指示	サイレン（※）+音声放送		
警戒レベル5 緊急安全確保			
その他	上りチャイム音→ 音声放送→下りチャイム音		原則 午前6時～午後9時

※サイレン吹鳴パターン



参考：大阪府水防計画（水防法第20条に基づく水防信号第四号）

注）特別警報、緊急地震速報は、全国瞬時警報システム（J-ALERT）を経由した自動起動により放送する。

消防無線

(1) 指令情報系デジタル無線

令和5年9月現在

種 別	デジタル波								電波型式	空中線電力	局 数
	活動波				主運用波	統 制 波					
チャンネル	救急 1	救急 2	市波 1	市波 2	主運用波	1	2	3			
基地局 (消防本部)	○	○	○	○	○	○	○	○	GID	10 W	1
基地局 (消防檜田)	○		○		○	○	○	○	GIE		
基地局 (消防磐手)	○		○		○	○	○	○	GID	10 W	1
陸上移動局 (卓上型)	○	○	○	○	○	○	○	○	GIE		
陸上移動局 (車載)	○	○	○	○	○	○	○	○	GID	10 W	59
陸上移動局 (携帯)	○	○	○	○	○	○	○	○	GIE		
陸上移動局 (可搬型)	○	○	○	○	○	○	○	○	GID	5 W	39
									GIE		
									GID	10 W	3
									GIE		

(2) 防災相互通信無線 (150MHz帯)

種 別	アナログ波				電波型式	空中線電力	局 数
チャンネル	防災相互波						
陸上移動局 (携帯)	○				F3E	5W	17

(3) 署活動系無線 (400MHz帯)

種 別	アナログ波				電波型式	空中線電力	局 数
チャンネル	共通系1	中署系2	北署系3	防災系4			
陸上移動局 (携帯)	○	○	○	○	F3E	1 W	104

※104局中17局のみ防災系4を実装する

(4) ヘリコプターテレビ電送システム用無線

種 別	アナログ波				電波型式	空中線電力	局 数
チャンネル	1ch	2ch	3ch	4ch			
携帯基地局	○	○	○	○	F3E	5 W	1

水道部業務用無線

令和5年10月現在

設置場所	無線局	基地局	陸上移動局
水道部		1	35

交通部業務用無線

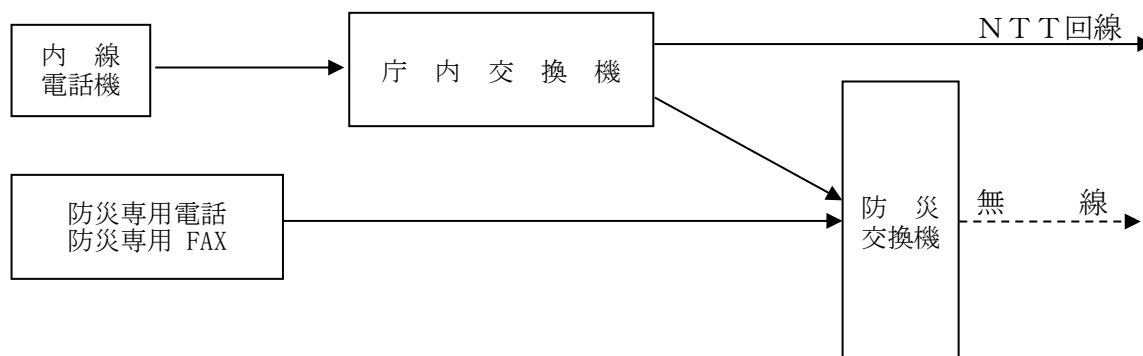
令和5年8月現在

設置場所	無線局	基地局	陸上移動局	携帯局
芝生営業所		1	85	15
緑が丘営業所		1	81	4
市交阿武野		1		

大阪府防災行政無線

(1) この無線設備は、災害の情報収集伝達を円滑かつ迅速に行い、府下の災害応急対策の推進を図るため設置したもので、気象情報等の一斉伝達や情報交換に利用できる。

(2) 設備概要



(3) 操作方法

ア 防災専用電話からかける場合 ×××-△△△△
 ※ 特番なしで直接無線網に入ることができる
 ××× → 相手方局番号
 △△△△ → 相手方内線番号

イ 内線電話からかける場合 8-×××-△△△△
 ※ 特番「8」を押すことで、無線網へ切り替える

(4) 設置場所及び番号

設置場所	防災専用電話番号	防災FAX番号
危機管理室	507-8900	507-8800
総合センター6階防災無線室	507-8901	507-8801
消防本部指令調査室	407-8900	407-8800

災害用衛星携帯電話

この衛星携帯電話は、災害発生に伴う設備故障などにより一般の電話が不通になったときに、通信衛星を使用して通信の孤立を防止し、重要通信を確保するために利用する。

災害用衛星携帯電話一覧	
設置場所	電話番号
危機管理室	非公開
檜田支所	非公開
水道庁舎	非公開
大冠浄水場	非公開
消防本部北消防署	非公開
消防本部警防課	非公開
消防本部指令調査室	非公開
孤立対策（檜田田能）	非公開
孤立対策（檜田出灰 1）	非公開
孤立対策（檜田出灰 2）	非公開
孤立対策（檜田杉生）	非公開
孤立対策（檜田二料）	非公開
孤立対策（檜田中畑）	非公開
孤立対策（萩谷）	非公開
孤立対策（川久保）	非公開

災害時優先電話

災害時優先電話は、災害時等に電話が混み合い、発信規制や接続規制といった通信制限により、接続が制限される状況下で、制限を受けずに発信や接続を行うことができる。

1 固定電話（10回線）

設置場所	電話番号
市長室	非公開
危機管理室	非公開
都市創造部	非公開
災害対策本部等（7回線）	非公開

2 携帯電話（4回線）

設置場所	電話番号
防災行政無線室（本館4階）	非公開

高槻市計測震度計設置場所一覧

令和6年2月現在

No.	設置場所	設置者
1	高槻市役所(桃園町 2-1)	気象庁
2	高槻市消防本部(桃園町 4-30)	大阪府
3	高槻市立第二中学校(郡家本町 52-1)	文部科学省

※No.2 の震度情報は直接高槻市も収集することができる。

観測所

雨量観測所

令和5年10月現在

国土交通省近畿地方整備局所管・・・1か所

観測所名	流域河川名	所在地
枚方	淀川	枚方市新町2-2-10

大阪府所管・・・14か所

観測所名	流域河川名	所在地
榎田	芥川	中畑地内
中畑		中畑大門
二料		二料垣内
出灰		出灰堂ノ前
杉生		田能上条奥ノ谷
萩谷		萩谷
川久保	水無瀬川	川久保地内
川久保北		川久保地内
原	芥川	原地内
大和		大和一丁目地内
安満		安満御所の町地内
清水台		清水台一丁目地内
三島府民センター		茨木市中穂積
見山		茨木市長谷

高槻市所管・・・10か所

観測所名	流域河川名	所在地
榎田支所	芥川	田能
北清水幼稚園	西山川	安岡寺町六丁目
公園墓地	檜尾川	安満御所の町
阿武野中学校	女瀬川	氷室町五丁目
消防本部		桃園町
消防大冠分署		辻子二丁目
南総持寺町		南総持寺町
消防三箇牧出張所		唐崎中一丁目
井尻一丁目取口		井尻一丁目
柱本六丁目取口		柱本六丁目17

島本町所管・・・2か所

観測所名	流域河川名	所在地
島本町役場	水無瀬川	島本町桜井2-1-1
新大阪GC	水無瀬川	島本町尺代128

水位観測所

令和5年10月現在

国土交通省近畿地方整備局所管・・・2か所

観測所名	河川名	所在地
高浜	淀川	上牧町
枚方	淀川	枚方市新町2-2-10

大阪府所管・・・6か所

観測所名	河川名	所在地
檜尾川橋	檜尾川	野田町
芥川橋	芥川	殿町
西之川原橋	芥川	西之川原町
天堂橋	女瀬川	東五百住町
太田橋	安威川	茨木市
水無瀬橋	水無瀬川	島本町

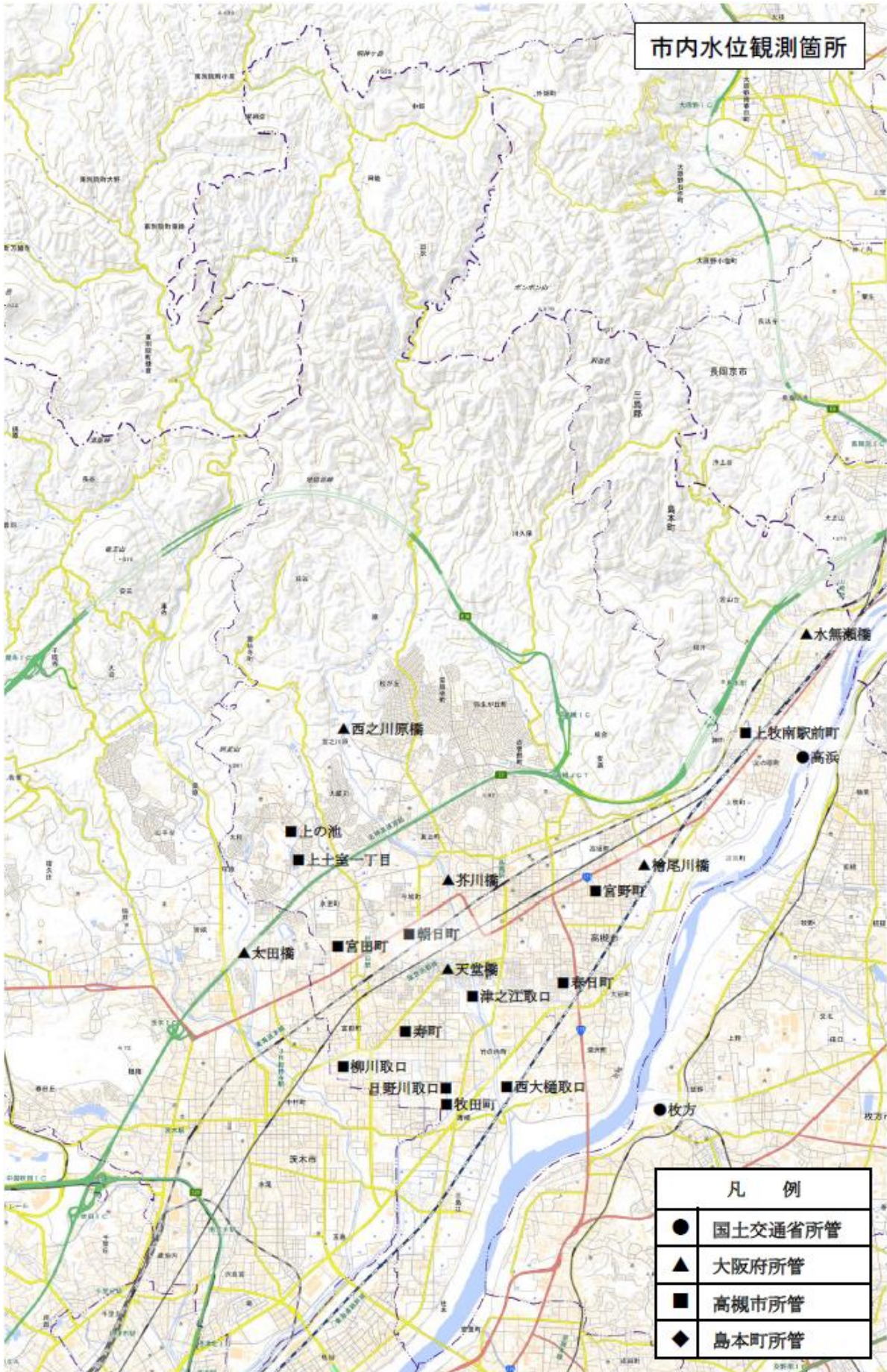
高槻市所管・・・13か所

観測所名	河川名	所在地
宮田町	五者井路	宮田町一丁目
上の池		阿武野二丁目
津之江取口	津之江水路	津之江町二丁目
朝日町	第二津之江導水路	朝日町
宮野町	北大冠水路	宮野町
春日町	東部排水路	春日町
寿町	日野川	寿町一丁目
上土室町一丁目	土室川分水路	上土室町一丁目
牧田町	津之江水路	牧田町
上牧南駅前町	上牧新川	上牧南駅前町
西大樋取口	番田水路	西大樋町
日野川取口	日野川	牧田町
柳川取口	柳川	南総持寺町



市内雨量観測所

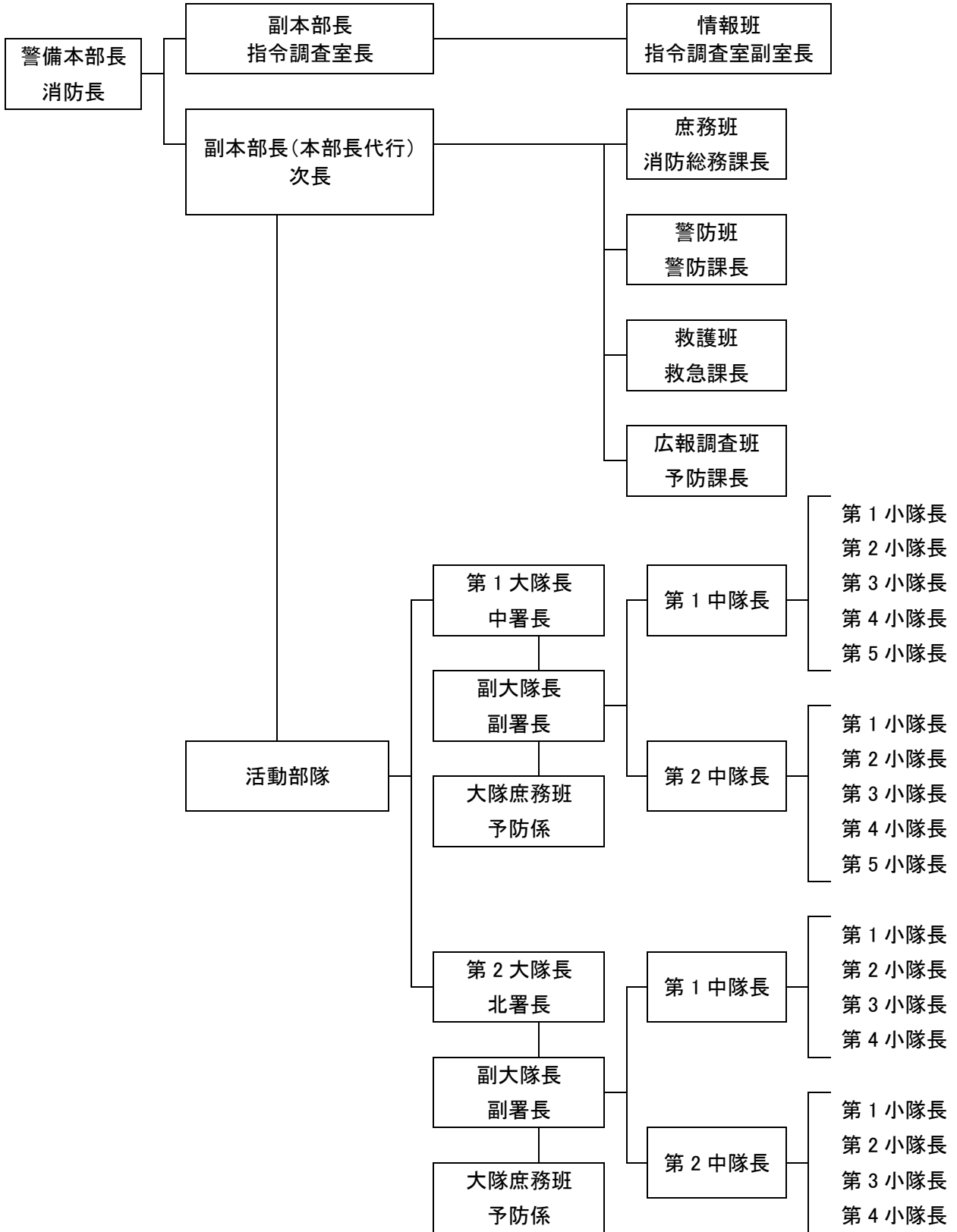
凡 例	
●	国土交通省所管
▲	大阪府所管
■	高槻市所管
◆	島本町所管



第6 消防・救助・救急

警備体制

特別警備本部の組織



特別警備本部の事務分掌

1 警備本部

庶務班

- (1) 各班の連絡調整に関する事
- (2) 資機材の緊急調達に関する事
- (3) 非常食及び飲料水の調達に関する事
- (4) 他班及び他隊の所管に属さない事
- (5) その他必要な事項

警防班

- (1) 警備本部の開設に関する事
- (2) 警防情報の収集及び連絡に関する事
- (3) 活動関係機関との総合的連絡調整に関する事
- (4) 警防力の増強又は救援に関する事
- (5) 無線及び主力機械の調整に関する事
- (6) 応援要請に関する事
- (7) 消防団に関する事
- (8) 本部長が特に命ずる事項の処理
- (9) その他必要な事項

救護班

- (1) 救急・救助の情報及び被害の情報収集に関する事
- (2) 救急・救助活動の総括に関する事
- (3) 医療機関との連絡調整に関する事
- (4) 医療救護活動の連絡調整に関する事
- (5) その他必要な事項

広報調査班

- (1) 災害広報に関する事
- (2) 避難広報に関する事
- (3) 災害調査に関する事（火災を除く）
- (4) 災害状況の集計及び記録に関する事
- (5) 応援部隊の誘導に関する事
- (6) その他必要な事項

情報班

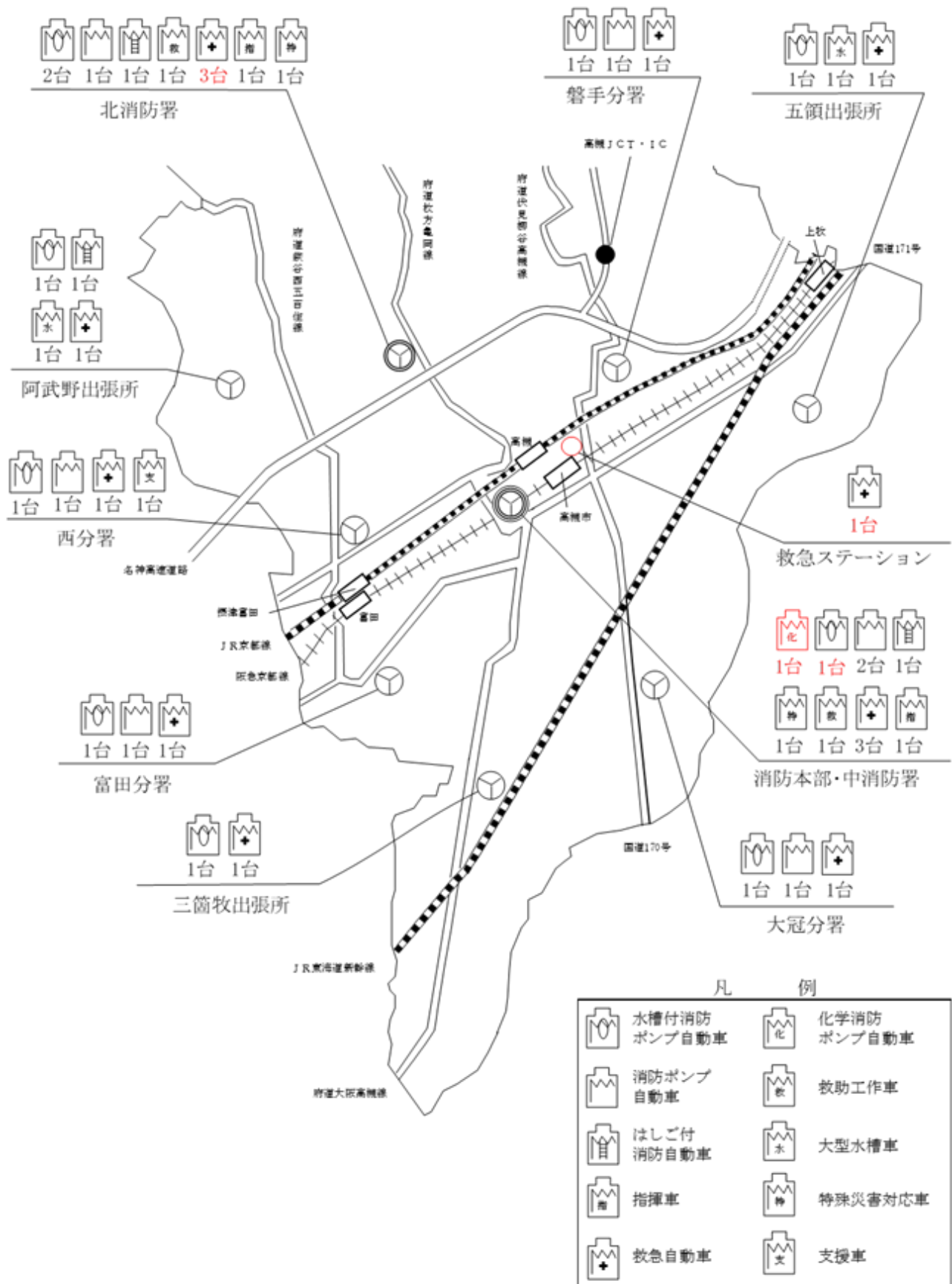
- (1) 災害情報、被害情報等の収集及び連絡に関する事
- (2) 通信運用及び通信の管理統制に関する事
- (3) 各種情報の分析応答に関する事
- (4) 情報管理に関する事
- (5) 火災調査に関する事
- (6) 拠点病院の情報収集に関する事
- (7) その他必要な事項

2 活動部隊

- (1) 火災防御に関する事
- (2) 人命救助に関する事
- (3) 救急に関する事
- (4) 災害情報、被害情報等の収集及び連絡に関する事
- (5) 火災の調査に関する事
- (6) 被害の調査に関する事
- (7) 災害の記録に関する事
- (8) 広報に関する事
- (9) その他必要な事項

消防力の現況

消防力の分布



主力機械の配置状況

令和5年9月現在

種別	署所別 合計	本部	中 消 防 署					北 消 防 署			
			本署	大冠分署	富田分署	五領出張所	三箇牧出張所	本署	西分署	磐手分署	阿武野出張所
水槽付消防ポンプ自動車※	10		1	1	1	1	1	2	1	1	1
消防ポンプ自動車	7		2	1	1	1		1	1	1	
はしご付消防自動車	3		1					1			1
化学消防ポンプ自動車	1			1							
大型水槽車	2					1					1
支援車（Ⅲ型）	1								1		
救助工作車	2		1					1			
救急自動車	14	1	3	1	1	1	1	3	1	1	1
指揮車	2		1					1			
原因調査車	1	1									
広報査察車	5	3	1					1			
小型動力ポンプ付積載車	1	1									
特殊災害対応車	2		1					1			
人員搬送車	1	1									
査察車	6	5						1			
地震体験車（起震車）	1	1									
資機材搬送車	3	2						1			
合計	62	15	12	3	3	3	2	13	4	3	4

※水槽付消防ポンプ自動車にはスモールタンク車（水槽容量1,000ℓ及び850ℓ）を含む

消防用機械器具の状況

令和5年9月現在

署所別 品名 合計			本部	中 消 防 署					北 消 防 署			
				本署	大冠分署	富田分署	五領出張所	三箇牧出張所	本署	西分署	警手分署	阿武野出張所
消火器具	小型動力ポンプ	12	2	1			2	1	2	1	1	2
	放水砲	1		1								
	簡易発泡器	9		4					1		3	1
	ウォーターチャージャー	4							1	1	1	1
	消火水囊	110	14	11	5	5	5	5	50	5	5	5
防護器具	耐熱服	9		4					3		2	
	放射線防護用インナースーツ	12	2	5					5			
	化学防護服（陽圧型防護服）	33		19					14			
	化学防護服（気密型防護服）	45		25					20			
	簡易防護服	136	34	26	8	8	8	8	30	4	5	5
	耐刃防護衣	39	3	9	3	3	3	3	6	3	3	3
	空気呼吸器	97		29	7	7	6	4	20	7	7	10
	酸素呼吸器	9		5				4				
	エアラインマスク	2		2								
	除染シャワー	3	1	1					1			
中和剤散布器	6	2	2					2				
測定器具	放射線測定器	17	2	4	1	1	1	1	4	1	1	1
	放射線警報付線量計	78	40	19					19			
	可燃性ガス検知器	17	2	4	1	1	1	1	4	1	1	1
	有毒ガス検知器	3		2					1			
	漏電警報器テスター	2		1					1			
	絶縁抵抗測定器	3	1	1					1			
	超音波厚み計	2	2									
	生物剤検知装置	1		1								
救急器具	化学剤検知器	1		1								
	手動式人工蘇生器	14	1	3	1	1	1	1	3	1	1	1
	電動吸引器	14	1	3	1	1	1	1	3	1	1	1
	携帯用心電計	14	1	3	1	1	1	1	3	1	1	1
	患者監視装置	14	1	3	1	1	1	1	3	1	1	1
	AED（非医療従事者向け）	13	4	1	1	1	1	1	1	1	1	1
	AED（医療従事者向け）	14	1	3	1	1	1	1	3	1	1	1
	血中酸素飽和度測定器	4	1						2		1	
	ショックパンツ	14	1	3	1	1	1	1	3	1	1	1
	陰圧式固定用具	14	1	3	1	1	1	1	3	1	1	1
ビデオ硬性挿管用喉頭鏡	14	1	3	1	1	1	1	3	1	1	1	

署 所 別 品 名 合 計		本 部	中 消 防 署					北 消 防 署				
			本 署	大 冠 分 署	富 田 分 署	五 領 出 張 所	三 箇 牧 出 張 所	本 署	西 分 署	警 手 分 署	阿 武 野 出 張 所	
救助器具	万 能 ウ イ ン チ	5	1	2					2			
	救 命 索 発 射 銃	2		1					1			
	直 読 式 張 力 計	4		2					2			
	緩 降 機	2		1					1			
	舟 形 担 架	7		2					5			
	救 助 幕	3		1					2			
	マ ン ホ ー ル 救 助 器 具	2		1					1			
	エ ア ー ジ ャ ッ キ	2		1					1			
	熱 画 像 直 視 装 置	2		1					1			
	夜 間 用 暗 視 装 置	1		1								
	画 像 探 索 機 (I 型)	1		1								
	画 像 探 索 機 (II 型)	2		1					1			
	電 磁 波 人 命 探 索 機	1		1								
	地 中 音 響 探 知 機	1		1								
	地 震 警 報 機	1		1								
送 排 風 機	3	1	1					1				
救 助 支 柱 器 具	1		1									
救助用破壊器具	油 圧 レ ス キ ュ ー ツ ー ル	2		1					1			
	万 能 斧	78		13	9	8	8	7	12	8	8	5
	エ ン ジ ン カ ッ タ ー	18		5	1	1	1	1	5	1	1	2
	チ ェ ー ン ソ ー	12		2	1	1	1	1	3	1	1	1
	ダ イ ヤ モ ン ド チ ェ ー ン ソ ー	2		1					1			
	大 型 油 圧 器 具	2		1					1			
	電 動 式 油 圧 器 具	4	1	2					1			
	削 岩 機	4		2					2			
ガ ス 溶 断 機	2		1					1				
水難器具	救 命 ボ ー ト	2		1					1			
	船 外 機	2		1					1			
	救 命 胴 衣	120	19	20	10	10	8	8	17	10	10	8
	ウ ェ ッ ト ス ー ツ ・ ド ラ イ ス ー ツ	10		10								
	救 命 ブ イ	16	1	4	1	1	1	1	4	1	1	1
その他	タ ー ビ ン ポ ン プ	1	1									
	リ ン グ カ ッ タ ー	2	1						1			
	可 搬 式 発 電 機	27	6	6	1	1	2	1	5	1	1	3
	加 圧 排 煙 機	2		1					1			
	空 気 充 填 機	1		1								
	エ ア ー コ ン プ レ ッ サ ー	2	1						1			
	赤 外 線 熱 画 像 装 置	2		1					1			
災 害 用 テ ン ト	4	2	1					1				

消防団消防ポンプ等の配置状況

令和5年9月現在

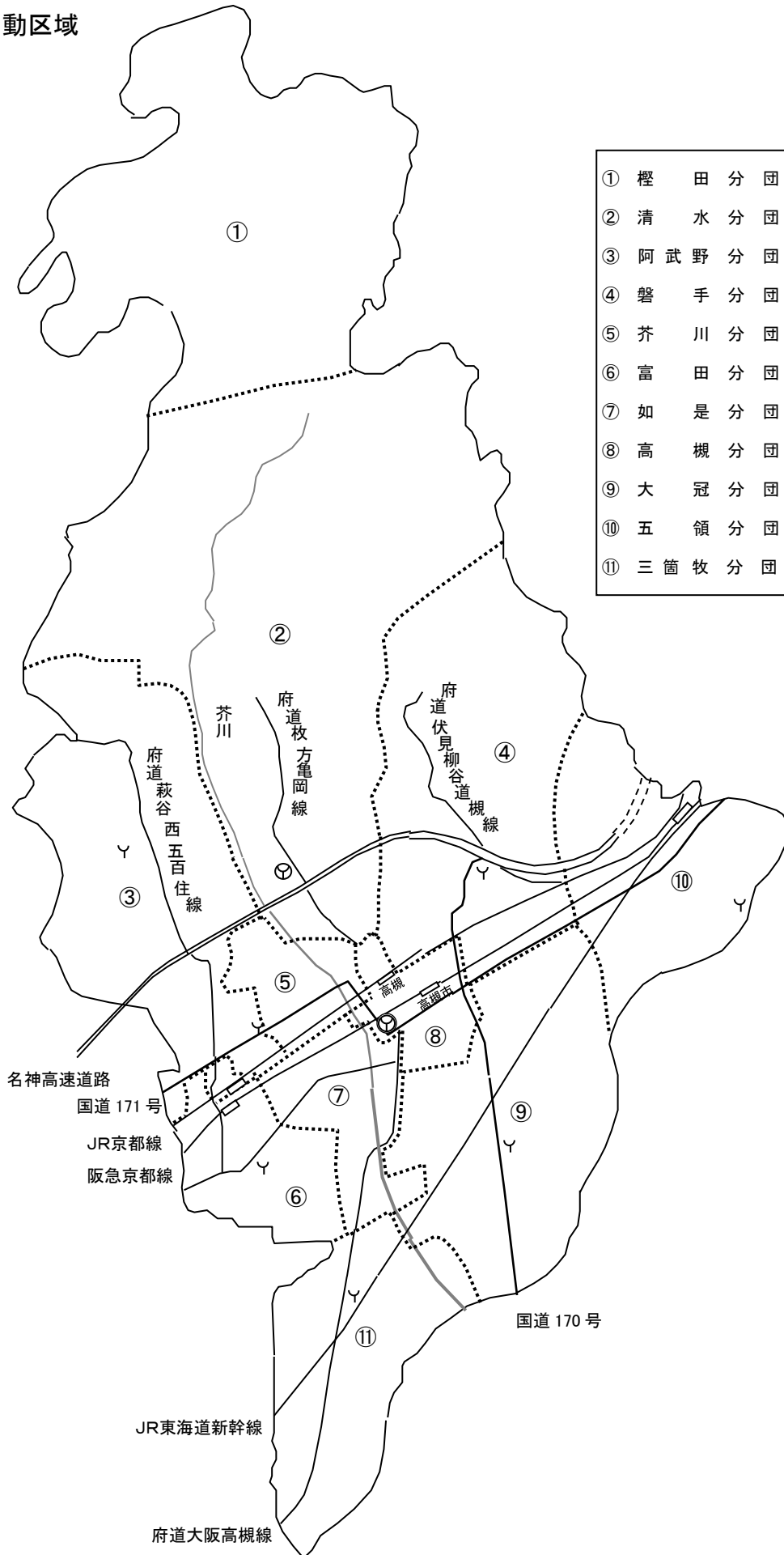
種類	分団名	団本部	高槻	芥川	五領	磐手	阿武野	清水	大冠	如是	三箇牧	富田	檜田	計
消防ポンプ自動車												2		2
小型動力ポンプ			1	1	6	6	8	9	7	4	4	2	5	53
小型動力ポンプ積載車				1	6	6	7	8	7	4	4	1	3	47

防災用資機材の配置状況

令和5年9月現在

種類	分団名	団本部	高槻	芥川	五領	磐手	阿武野	清水	大冠	如是	三箇牧	富田	檜田	計
剣先スコップ			5	5	30	30	40	40	40	20	20	15	25	270
バール			5	5	30	30	40	40	40	20	20	15	25	270
ノコギリ			5	5	30	30	40	40	40	20	20	15	25	270
クリッパー			1	1	6	6	8	8	8	4	4	3	5	54
掛矢			5	5	30	30	40	40	40	20	20	15	25	270
ハンマー			1	1	6	6	8	8	8	4	4	3	5	54
一輪車			1	1	6	6	8	8	8	4	4	3	5	54
救助ロープ			1	1	6	6	8	8	8	4	4	3	5	54
手斧			1	1	6	6	8	8	8	4	4	3	5	54
チスタガネ			1	1	6	6	8	8	8	4	4	3	5	54
平タガネ			1	1	6	6	8	8	8	4	4	3	5	54
石頭鎚			1	1	6	6	8	8	8	4	4	3	5	54
鳶口			2	2	12	12	16	16	16	8	8	6	10	108
ハンドマイク			1	1	6	6	8	8	8	4	4	3	5	54
携帯用受令機	8		1	1	6	6	8	8	10	6	4	3	5	66
携帯無線機	1		1	1	1	1	1	1	1	1	1	1	1	12
簡易無線機	9		4	4	14	14	18	18	19	12	10	4	12	138
土のう袋			100	100	600	600	800	800	800	400	400	300	500	5400
防水シート			6	6	36	36	48	48	48	24	24	18	30	324
救命胴衣			5	5	30	30	40	40	38	20	20	5	25	258
発電機	1		1	1	6	6	8	8	8	4	4	3	5	55
担架			1	1	6	6	8	8	8	4	4	3	5	54
二連梯子	1		1	1	6	6	8	8	8	4	4	3	5	55
三脚			1	1	6	6	8	8	8	4	4	3	5	54
油圧ジャッキ (ダルマ型)			2	2	12	12	16	16	16	8	8	6	10	108
二又分岐管			1	1	6	6	8	8	8	4	4	3	5	54
投光器			1	1	6	6	8	8	8	4	4	3	5	54
消火ホース			9	9	54	54	72	72	72	36	36	27	45	486
チェーンソー			2	2	3	2	2	8	2	2	2	2	5	32
排水ポンプ			1	1	6	6	8	8	8	4	4	1	5	52

消防団の出動区域



化学消火薬剤保有状況

令和5年9月現在

		品名	数量
消火剤	危険物火災	合成界面活性剤泡消火薬剤	5,2350
		たん白泡消火薬剤	9000
	一般火災用		1,6100

水利

(1) 消防水利の状況

令和5年9月現在

種別	年別		箇所数
消火栓			3,758
貯水槽	有蓋	(基準以上)	487
	無蓋	(基準以上)	19
貯水池			7
プール			77
合計			4,348

(2) 消防水利の内訳表

区分	消火栓		貯水槽				貯水池		プール	
	基準以上	基準以下	100 ^{m³} 以上	60 ^{m³} 以上 100 ^{m³} 未満	40 ^{m³} 以上 60 ^{m³} 未満	20 ^{m³} 以上 40 ^{m³} 未満	基準以上	基準以下	基準以上	基準以下
公設	3,398	276	25 (0)	7 (3)	183 (2)	8 (0)	4	0	67	6
私設	49	35	27 (3)	12 (3)	252 (8)	6 (1)	3	0	3	1
小計	3,758		520				7		77	
計	4,362									

※ () 内は無蓋防火水槽で内数

第7 医療・保健衛生

災害拠点病院

施設名	住所	電話番号
大阪医科薬科大学病院	大学町2-7	683-1221

市災害医療センター

施設名	住所	電話番号
保健センター	城東町5番1号	661-9330

市救護拠点病院兼救護所

施設名	住所	電話番号
高槻赤十字病院※	阿武野一丁目1番1号	696-0571
北摂総合病院※	北柳川町6番24号	696-2121
みどりヶ丘病院※	真上町三丁目13番1号	681-5717
高槻病院※	古曽部町一丁目3番13号	681-3801
第一東和会病院※	宮野町2番17号	671-1008
大阪医科薬科大学三島南病院	玉川新町8番1号	677-1333
うえだ下田部病院	登町33番1号	673-7722

※市災害医療センターを兼ねる

救護所（避難所に併設）

施設名	住所	電話番号
北清水小学校	安岡寺町六丁目2番1号	688-4316
日吉台小学校	日吉台一番町24番18号	689-1530
南平台小学校	南平台五丁目20番1号	695-5751
郡家小学校	郡家新町68番1号	683-1881
高槻小学校	本町3番69号	674-0403
五百住小学校	登美の里町24番1号	694-7277
三箇牧小学校	三島江一丁目13番6号	677-5836
五領小学校	五領町12番1号	669-0181
芝生小学校	芝生町三丁目30番1号	677-2721

歯科救護所

施設名	住所	電話番号
高槻市立口腔保健センター	城東町5番1号	661-9105

特殊医療拠点病院

施設名	住所	電話番号
三康病院※1	野見町3-6	676-0001
光愛病院※2	奈佐原四丁目3-1	696-2881
新阿武山病院※2	奈佐原四丁目10-1	693-1881

※1 透析患者に対して治療を行う

※2 精神疾患患者に対して治療を行う

医療救護活動の流れ

現地医療活動

◎救護所（16箇所）※うち7箇所は救護拠点病院を兼ねる

（トリアージ・応急処置）

※歯科治療は、高槻市立口腔保健センターで行う。

後方医療活動

◎市救護拠点病院（7箇所）

（各救護所からの入院を要する患者の受け入れ）

◎大阪医科薬科大学病院

（救護所及び市救護拠点病院で治療困難とされた重篤患者の受け入れ）

保有車両・機材及び薬剤一覧

令和5年10月現在

車両及び人員

防 疫			美 化			その他の人員 (事務所)
作業車	調査車	人員	作業車	調査車	人員	
2台	1台	2名	2台	1台	2名	3名

* 防疫用作業車にはタンク（700ℓ）を搭載している。

* 防疫人員：再任用1名 会計年度1名

* 美化人員：再任用2名

* 事務所人員：常勤2名 再任用1名 会計年度2名

機材（屋内消毒用）

動力噴霧機	肩掛け式噴霧機		ジェットフォグ (煙霧)
	(電池式)	(手動式)	
2	5	3	2

薬剤

水性サフロチン乳剤 (殺虫剤)	逆性石けん液
18ℓ入り 37缶	18ℓ入り 7本

第 8 緊急輸送・交通規制

市所管車両一覧

令和 5 年 11 月現在

普通貨物自動車	普通乗用自動車	自家用乗合自動車	営業用乗合自動車
25	31	6	166

特種用途自動車	軽自動車	塵芥自動車	糞尿車
6	121	10	1

緊急自動車	その他	原動機付き自転車	自転車
58	8	56	105

合計
593

地域緊急交通路

1	枚方茨木線	自 至	高槻市大塚町五丁目32番地先 高槻市唐崎中四丁目1番地先	2.5 km
2	大阪高槻線	自 至	高槻市柱本南町6番地先 高槻市城西町1番地先	7.0 km
3	高槻停車場線	自 至	高槻市紺屋町2番地先 高槻市城北町一丁目15番地先	0.6 km
4	高槻駅松原線	自 至	高槻市紺屋町3番地先 高槻市八丁畷町12番地先	1.2 km
5	八丁畷町線	自 至	高槻市八丁畷町12番地先 高槻市八丁畷町12番地先	0.1 km
6	八丁畷高垣線	自 至	高槻市八丁畷町12番地先 高槻市高垣町45番地先	0.6 km
7	山手緑町線	自 至	高槻市高垣町50番地先 高槻市緑町21番地先	0.2 km
8	中小路津之江線	自 至	高槻市須賀町55番地先 高槻市庄所町3番地先	2.0 km
9	高槻茨木線	自 至	高槻市庄所町3番地先 高槻市南総持寺町3番地先	3.2 km
10	須賀前島線	自 至	高槻市須賀町7番地先 高槻市須賀町35番地先	0.4 km
11	淀川堤防3号線	自 至	高槻市前島地先 高槻市前島地先	0.9 km
12	伏見柳谷高槻線	自 至	高槻市大字川久保153番地先 高槻市八丁畷町3番地先	6.7 km
13	西京高槻線	自 至	高槻市古曾部町二丁目10番地先 高槻市西真上一丁目29番地先	1.7 km
14	枚方亀岡線	自 至	高槻市今城町23番地先 高槻市大字田能小字花熊地先	15.5 km
15	郡家茨木線	自 至	高槻市郡家新町39番地先 高槻市氷室町一丁目30番地先	1.1 km
16	萩谷西五百住線	自 至	高槻市字萩谷554番地先 高槻市岡本町1番地先	6.5 km
17	南平台日吉台3号線	自 至	高槻市日吉台一番町22番地先 高槻市日吉台六番町62番地先	1.1 km
18	日吉台芥川線	自 至	高槻市宮が谷町48番地先 高槻市美しが丘二丁目1番地先	0.3 km
19	美しが丘201号線	自 至	高槻市美しが丘二丁目1番地先 高槻市美しが丘一丁目1番地先	0.8 km
20	古曾部町410号線	自 至	高槻市古曾部町四丁目11番地先 高槻市古曾部町四丁目11番地先	0.1 km
21	別所日吉台線	自 至	高槻市古曾部町二丁目21番地先 高槻市古曾部町三丁目15番地先	0.8 km
22	奈佐原3号線	自 至	高槻市奈佐原地先 高槻市奈佐原地先	0.3 km
23	奈佐原6号線	自 至	高槻市奈佐原地先 高槻市奈佐原地先	0.1 km
24	土室奈佐原線	自 至	高槻市奈佐原二丁目6番地先 高槻市奈佐原元町38番地先	0.4 km
25	阿武野奈佐原線	自 至	高槻市奈佐原四丁目20番地先 高槻市奈佐原二丁目6番地先	0.7 km
計				54.8 km

災害時用臨時ヘリポート・ランデブーポイント一覧

名 称	所 在 地	管 理 者	電話番号	幅×長さ
淀川河川公園三島江地区	大字三島江	近畿地方整備局 淀川河川事務所	(072)843-2861	70×140m
南大樋運動広場	南大樋町 147	大阪府北部流域 下水道事務所	(072)620-6671	140×200m
青少年運動広場	芝生町 4 丁目 1-1	高槻市市民生活環境部 文化スポーツ振興課	(072)674-7649	90×150m
津之江公園	津之江町 2 丁目 614	高槻市都市創造部 公園課	(072)674-7516	50×110m
高槻市総合センター (屋上緊急離着陸場)	桃園町 2-1	高槻市総務部総務課	(072)674-7312	26×26m
淀川河川公園大塚地区	大字大塚	近畿地方整備局 淀川河川事務所	(072)843-2861	73×220m
関西大学高槻キャンパス 第 1 グラウンド	霊仙寺町 2 丁目 1-1	関西大学高槻 キャンパス事務長	(072)690-2160	100×70m
大阪医科薬科大学 グラウンド	沢良木町 2-41	学校法人 大阪医科薬科大学	(072)683-1221	100×100m
萩谷総合公園	大字萩谷 111-1	高槻市都市創造部 公園課	(072)674-7516	70×100m
高槻赤十字病院グラウンド	阿武野 1 丁目 1-1	高槻赤十字病院	(072)696-0571	70×80m
高槻市立榎田小学校 グラウンド	大字田能小字岡崎 6	高槻市教育委員会	(072)674-7601	60×66m
芥川河川防災ステーション	川西町 3 丁目 7-7	高槻市都市創造部 下水河川企画課	(072)674-7432	30×30m
古曽部防災公園多目的広場	古曽部町 3 丁目 15-1	高槻市都市創造部 公園課	(072)674-7516	30×30m
安満遺跡公園	八丁畷町 12-3	高槻市街にぎわい部 歴史にぎわい推進課	(072)674-7393	50×50m

※ 災害時用臨時ヘリポート 災害時の救助・救急活動、緊急物資の輸送等にヘリコプターの機動性を生かした応急活動を円滑に実施するヘリポートをいう。

※ ランデブーポイント 重症や特殊な疾患であって、搬送に長時間要することが予想される患者の搬送時間を短縮するために、医師看護師が搭乗したドクターヘリと救急車両をドッキングさせるための場所をいう。

第9 避難

広域避難地一覧

(1) 広域避難地

番号	避難地名	広域避難地内施設名	総面積(有効面積)	収容可能人数
1	上の池公園周辺	上の池公園、阿武山中学校、養護老人ホーム	10.54ha(7.29ha)	36,450人
2	南平台中央公園周辺	南平台中央公園、南平台小学校、芥川緑地、埋蔵文化財調査センター	10.10ha(7.00ha)	35,000人
3	郡家老人福祉センター周辺	郡家老人福祉センター、郡家小学校、今城塚公民館	13.63ha(9.56ha)	47,800人
4	奥坂小学校周辺	奥坂小学校、第八中学校、府立高槻北高校、古曽部防災公園	16.17ha(9.02ha)	45,100人
5	芥川河川敷周辺	芥川河川敷(門前橋～城西橋)、清水池周辺	16.00ha(9.80ha)	49,000人
6	高槻城公園周辺	高槻城公園、高槻城公園芸術文化劇場、第一中学校、府立槻の木高校	14.13ha(9.61ha)	48,050人
7	総合スポーツセンター周辺	総合スポーツセンター、玉川・丸橋・芝生小学校、柳川中学校、玉川牧田コミュニティセンター、富田団地	52.55ha(22.52ha)	112,600人
8	下水処理場・南大樋運動広場周辺	高槻水みらいセンター、南大樋運動広場、桜台小学校、下田部団地	51.06ha(18.55ha)	92,750人
9	淀川河川敷(前島地区)	淀川河川敷(前島地区)	7.43ha(7.43ha)	37,150人
10	淀川河川敷(大塚地区)	淀川河川敷(大塚地区)	31.09ha(31.09ha)	155,450人
11	淀川河川敷(三島江地区)	淀川河川敷(三島江地区)	23.66ha(23.66ha)	118,300人
12	安満遺跡公園周辺	安満遺跡公園	22.00ha(21.26ha)	106,300人
計	12地区		268.36ha(176.79ha)	883,950人

(2) 準広域避難地

番号	避難地名	準広域避難地内施設名	総面積(有効面積)	収容可能人数
1	芝谷町中央公園周辺	芝谷町中央公園、芝谷中学校	4.20ha(3.08ha)	15,400人
2	緑が丘公園周辺	緑が丘公園	2.11ha(2.11ha)	10,500人
3	芥川公園周辺	芥川公園	1.69ha(1.09ha)	5,450人
4	津之江公園周辺	津之江公園	6.40ha(6.40ha)	32,000人
計	4地区		14.40ha(12.68ha)	63,350人

※収容可能人数は1人当たり2㎡とした。

接続避難路

広 域 避 難 地 名	上の池公園周辺	土室奈佐原線	自 高槻市上土室四丁目5番地先 至 " 奈佐原一丁目3番地先	0.8 km	
		宮田塚原線	自 高槻市上土室四丁目1番地先 至 " 土室町15番地先	0.6 km	
		郡家茨木線	自 高槻市土室町15番地先 至 " 氷室町四丁目1番地先	0.7 km	
	南平台中央公園周辺	南平台日吉台1号線	自 高槻市南平台四丁目3番地先 至 " " 五丁目57番地先	0.7 km	
		辻子下の口線	自 高槻市清福寺町25番地先 至 " 塚脇五丁目7番地先	2.7 km	
		下の口日吉台線	自 高槻市塚脇五丁目7番地先 至 " 宮之川原二丁目1番地先	1.2 km	
	郡家老人福祉センター周辺	地域緊急交通路（郡家茨木線と重複）			—
	奥坂小学校周辺	地域緊急交通路（別所日吉台線と重複）			
		地域緊急交通路（古曽部町410号線と重複）			
		地域緊急交通路（美しが丘201号線と重複）			
		古曽部紅茸線	自 高槻市別所本町30番地先 至 " 別所本町13番地先	0.6 km	
	芥川河川敷周辺	清福寺町17号線	自 高槻市清福寺町19番地先 至 " " 1番地先	0.4 km	
		川西町101号線	自 高槻市川西町一丁目10番地先 至 " 川西町一丁目10番地先	0.1 km	
		芥川右岸2号線	自 高槻市川西町一丁目7番地先 至 " 津之江町一丁目1番地先	1.5 km	
	高槻城公園周辺	大手八幡線	自 高槻市野見町1番地先 至 " 大手町3番地先	0.3 km	
		野見八幡線	自 高槻市野見町6番地先 至 " 城内町2番地先	0.2 km	
		出丸野見線	自 高槻市野見町6番地先 至 " 野見町6番地先	0.2 km	
	総合スポーツセンター周辺	富田芝生線	自 高槻市寿町一丁目6番地先 至 " 芝生町二丁目45番地	1.4 km	
	下水処理場・南大槿運動広場周辺	地域緊急交通路（枚方茨木線）と重複			—
淀川河川敷（前島地区）	地域緊急交通路（淀川堤防3号線）と重複			—	
淀川河川敷（大塚地区）	淀川堤防2号線	自 高槻市須賀町35番地先 至 " 大塚町三丁目24番地先	2.5 km		
淀川河川敷（三島江地区）	三島江茨木線	自 高槻市三島江二丁目1番地先 至 " " 二丁目7番地先	0.6 km		
安満遺跡公園周辺	地域緊急交通路（高槻駅松原線）と重複			—	
	地域緊急交通路（八丁畷町線）と重複			—	
	地域緊急交通路（八丁畷高垣線）と重複			—	
	地域緊急交通路（山手緑町線）と重複			—	
芝谷町中央公園周辺	南平台日吉台2号線	自 高槻市浦堂二丁目12番地先 至 " 日吉台一番町22番地先	1.2 km		
	高槻駅原線	自 高槻市寺谷町1番地先 至 " 寺谷町12番地先	0.3 km		
	地域緊急交通路（日吉台芥川線）と重複				
緑が丘公園周辺	名神北側道4号線	自 高槻市緑が丘二丁目1番地先 至 " " 二丁目3番地先	0.1 km		
芥川公園周辺	広域緊急交通路（R171号）と重複			—	
津之江公園周辺	芥川女瀬川線	自 高槻市津之江町二丁目1番地先 至 " " 二丁目51番地先	0.5 km		
広域避難地 計 14.5 km 準広域避難地 計 2.1 km					

指定避難所等

方面隊 地区名	緊急避難場所 (避難所を兼ねる施設は○) (アンダーラインは基地避難所)	所在地	電話 番号	FAX 番号	収容 可能 面積 (㎡)	収容 可能 人数	台風等 初期避 難場所	指定緊急避難場所の災害種別														
								地 震	水害					土砂災害			JR 以 北 住 宅 地 域					
									淀 川	安 威 川	芥 川	女 瀬 川	檜 尾 川	水 無 瀬 川	北 部 山 間 地 域	川 久 保 地 区		萩 谷 周 辺 地 域	原 地 区			
水 田 ・ 清 水 地 区	○ 榎田小学校	大字田能小字岡崎6	688-9237	688-9150	560	339		○	○													
	○ 榎田支所	大字田能小字スハノ下11	688-9124	688-9125	67	40	○	○	○						○							
	○ 榎田幼稚園	大字田能小字スハノ下12-1	688-9228	688-9228	108	65		○	○						○							
阿 武 山 山 地 区	○ 阿武山小学校	阿武野2-1-2	693-3251	693-3254	2507	1519		○	○	○	○										○	
	○ 土室小学校	上土室6-10-1	694-7274	694-7275	2315	1403		○	○	○	○											
	○ 南平台小学校	南平台5-20-1	695-5751	695-5752	2251	1364		○	○		○								○		○	
	○ 阿武野中学校	氷室町5-7-1	693-0421	693-0422	2777	1683		○	○		○											
	○ 阿武山中学校	奈佐原1-2-1	693-9211	693-9212	2266	1373		○	○	○	○											
	○ 阿武野コミュニティセンター	南平台5-21-2	696-0921	696-0922	310	187	○	○	○		○	○								○		○
	○ 西阿武野コミュニティセンター	阿武野1-10-2	692-0800	692-0800	240	145	○	○	○	○	○											
	○ 阿武山公民館	奈佐原2-11-12	693-0188	693-0199	283	171	○	○	○	○	○											
	土室幼稚園	上土室6-10-2	694-7200	694-7200	298	180		○	○	○	○											
阿 武 野 地 区	○ 郡家小学校	郡家新町68-1	683-1881	683-1883	2315	1403		○	○		○	○										
	○ 阿武野小学校	氷室町4-4-5	694-4666	694-4669	2646	1603	○	○	○	○	○											
	○ 川西小学校	川西町1-34-7	681-5620	681-5769	1817	1101		○	○			○										
	○ 第二中学校	郡家本町52-1	681-1562	681-1565	3741	2267		○	○		○	○										
	○ 川西中学校	川西町2-33-1	681-7912	681-7914	2575	1560		○	○	○		○	○									
	○ 今城塚公民館	郡家新町48-3	683-3331	683-6159	577	349	○	○	○		○	○										
	○ 川西コミュニティセンター	清福寺町6-5	683-9048	683-9048	288	174		○	○			○										
		郡家幼稚園	郡家新町68-3	683-1888	683-1888	359	217		○	○		○	○									
		阿武野幼稚園	氷室町4-16-1	696-0074	696-0074	360	218		○	○	○	○										
		郡家老人福祉センター	郡家新町48-6	685-0479	685-0479	286	173		○	○		○	○									
		三島高等学校	今城町27-1	682-5884	682-4706	1071	649		○	○	○	○	○									
	阿武野高等学校	氷室町3-38-1	693-4670	693-2448	1379	835		○	○	○	○	○										
榎 田 ・ 清 水 地 区	○ 清水小学校	宮之川原4-20-1	688-6517	688-6553	2468	1495		○	○		○	○									○	
	○ 安岡寺小学校	安岡寺町1-60-1	687-9139	687-9140	2443	1480		○	○		○	○									○	
	○ 北清水小学校	安岡寺町6-2-1	688-4316	688-4330	2571	1558		○	○		○	○										
	○ 第九中学校	松が丘1-17-1	688-4317	688-4342	3028	1835		○	○		○									○	○	
	○ 北清水公民館	清水台1-7-1	687-3190	687-3190	257	155	○	○	○		○											○
	○ 清水コミュニティセンター	宮之川原5-4-3	687-4660	687-4670	248	150	○	○	○		○											
		清水認定こども園	宮之川5-4-1	687-5080	687-5080	190	115		○	○		○										
		北清水幼稚園	安岡寺町6-2-2	687-1540	687-1540	389	235		○	○		○										
		原公民館	大字原808-3	-	-	210	127		○	○		○										
	芥川高等学校	浦堂1-12-1	689-0109	689-3528	1412	855		○	○		○											

方面隊 地区名	緊急避難場所 (避難所を兼ねる施設は○) (アンダーラインは基地避難所)	所在地	電話 番号	FAX 番号	収容 可能 面積 (㎡)	収容 可能 人数	台風等 初期避 難場所	指定緊急避難場所の災害種別											
								水害						土砂災害					
								地 震	淀 川	安 威 川	芥 川	女 瀬 川	檜 尾 川	水 無 瀬 川	北部 檜 田 地 域	山間 川 久 保 地 域	原 地 区 萩 谷 周 辺 地 域	JR 以 北 住 宅 地 域	
芥川・日吉台地区	○ 芥川小学校	真上町1-2-3	682-1404	682-1407	2771	1679		○	○		○								○
	○ 真上小学校	西真上2-17-1	683-3558	683-3559	2315	1403		○	○		○								
	○ 芥川公民館	芥川町4-20-12	683-1423	683-1423	210	127	○	○	○		○								
	○ 真上公民館	真上町2-16-6	683-2509	683-2509	222	134	○	○	○	○									
	○ 芥川幼稚園	真上町1-2-6	685-1441	685-1441	507	307		○	○	○	○								
	○ 関西大学高槻ミュージャンバス	白梅町7-1	684-4000	684-4007	2978	1804		○	○		○								
	○ 日吉台小学校	日吉台一番町24-18	689-1530	689-1585	3122	1892		○	○	○	○								○
	○ 北日吉台小学校	日吉台三番町4-20	688-8641	688-8642	2822	1710		○	○	○	○								
	○ 芝谷中学校	芝谷町3-1	688-2912	688-2913	3084	1869		○	○	○	○								
○ 日吉台公民館	寺谷町50-1	688-6636	688-6636	391	236	○	○	○	○	○								○	
磐手地区	○ 磐手小学校	安満西の町27-1	683-4960	683-4999	2733	1656		○	○	○	○	○	○						○
	○ 奥坂小学校	別所本町35-5	681-2614	683-9087	2315	1403		○	○	○	○								○
	○ 第八中学校	紅茸町5-1	681-1520	681-1542	3070	1860		○	○	○	○								
	○ 磐手公民館	安満北の町18-1	685-2110	685-7727	828	501	○	○	○	○	○			○					○
	○ 奥坂コミュニティセンター	別所本町35-3	684-1375	684-1384	260	157		○	○	○	○								
	○ 山手老人福祉センター	山手町2-2-2	685-4656	685-4657	410	248		○	○	○	○	○							
	○ 高槻北高等学校	別所本町36-3	683-8739	683-0872	1389	841		○	○	○	○								
五領・北大冠地区	○ 五領小学校	五領町12-1	669-0181	669-0183	2338	1416		○			○								○
	○ 上牧小学校	上牧町4-22-1	669-2255	669-2256	2379	1441		○			○								
	○ 五領中学校	道鶴町3-20-1	669-3461	669-3463	2137	1295		○			○								
	○ 五領公民館	五領町11-6	669-6169	669-6165	439	266	○	○			○								
	○ 五領認定こども園	神内2-17-10	668-3855	668-3853	586	355		○			○	○							
	○ 金光大阪中学校・高等学校	東上牧1-3-1	669-5211	669-5214	1869	1132		○			○	○							○
	○ 北大冠小学校	宮野町10-5	671-5390	671-5391	2891	1752		○							○				
	○ 大冠小学校	天川町42-2	671-6806	671-6807	2331	1412		○							○				
	○ 松原小学校	沢良木町18-1	676-1415	676-1416	2443	1480		○							○				
	○ 第六中学校	永楽町10-3	674-0495	674-0496	2769	1678		○							○				
	○ 大冠北第1コミュニティセンター	永楽町1-15	673-2046	673-2051	175	106		○											
	○ 大冠北第2コミュニティセンター	宮野町10-16	674-4955	674-4955	224	135	○	○							○				
○ 松原幼稚園	沢良木町18-2	676-1413	676-1413	357	216		○							○					

方面隊 地区名	緊急避難場所 (避難所を兼ねる施設は○) (アンダーラインは基地避難所)	所在地	電話 番号	FAX 番号	収容 可能 面積 (㎡)	収容 可能 人数	台風等 初期避 難場所	指定緊急避難場所の災害種別															
								地震	水害					土砂災害					JR 以北 住宅 地域				
									淀 川	安 威 川	芥 川	女 瀬 川	檜 尾 川	水 無 瀬 川	北 部 山 間 地 域	川 久 保 地 域	萩 谷 周 辺 地 域	原 地 域					
南 大 冠 地 区	○ 冠小学校	大冠町2-40-2	672-1736	672-1744	1995	1209		○															
	○ 南大冠小学校	大塚町1-4-8	675-1010	675-1012	2919	1769		○															
	○ 竹の内小学校	竹の内町60-1	673-4495	673-4497	1803	1092		○	○	○													
	○ 冠中学校	大冠町2-24-1	676-2567	676-2569	2444	1481		○															
	○ 第十中学校	竹の内町61-1	671-9997	671-9980	3097	1876		○	○	○													
	○ 冠コミュニティセンター	大冠町2-40-10	674-8221	674-8221	196	118	○	○															
	○ 竹の内コミュニティセンター	竹の内町60-6	661-1263	661-1265	184	111	○	○	○	○													
	○ 南大冠公民館	大塚町1-20-1	673-1477	673-1477	270	163	○	○															
	○ 南大冠幼稚園	大塚町1-4-8	671-1370	671-1370	453	274		○															
○ 大冠高等学校	大塚町4-50-1	672-3450	672-2533	1412	855		○	○	○														
高 槻 地 区	○ 桃園小学校	桃園町3-27	671-1421	671-1422	2235	1354	○	○	○	○	○												
	○ 高槻小学校	本町3-69	674-0403	674-0401	2512	1522		○	○	○													
	○ 庄所コミュニティセンター	南庄所町3-3	674-8400	674-8400	233	141		○	○	○	○												
	○ 桃園コミュニティセンター	城西町10-12	672-5477	672-5477	213	129		○	○	○	○												
	○ 第一中学校	城内町1-35	675-1426	675-1425	2960	1793		○	○	○	○												
	○ 城内公民館	城内町1-1	671-4644	671-4552	390	236	○	○	○	○	○												
	○ 高槻幼稚園	本町3-69	675-5050	675-5050	324	196		○			○												
	○ 総合センター	桃園町2-1	674-7111	675-8184	1631	988		○	○	○	○												
	○ 総合市民交流センター(クロスバル高槻)	紺屋町1-2	685-3721	685-3614	3800	2303		○	○	○	○												
	○ 障がい者福祉センター	城内町1-11	672-0267	661-3508	316	191		○	○	○	○												
	○ 地域福祉会館	城西町4-6	674-7497	661-4901	177	107		○	○	○	○												
○ 槻の木高等学校	城内町2-13	675-2600	675-2960	1358	823		○	○	○	○													
桜 台 地 区	○ 桜台小学校	登町9-1	671-1312	671-1341	2678	1623		○	○	○	○												
	○ 西大冠小学校	城南町3-1-1	675-5355	675-5380	2699	1635		○	○	○	○												
	○ 若松小学校	若松町22-2	676-1408	676-1409	2436	1476		○	○	○													
	○ 城南中学校	城南町2-30-1	673-4491	673-4492	2753	1668	○	○	○	○													
	○ 西大冠コミュニティセンター	城南町3-1-3	672-4130	672-4131	155	93	○	○	○	○													
	○ 堤コミュニティセンター	堤町3-2	674-8210	674-8210	229	138	○	○	○	○													
	○ 春日ふれあい文化センター	春日町22-1	671-9604	671-9605	716	433		○	○	○													
	○ 桜台認定こども園	登町9-2	674-5630	674-5635	647	392		○	○	○	○												
	○ 西大冠幼稚園	城南町3-1-2	675-5332	675-5332	456	276		○	○	○	○												
	○ 堤運動広場	堤町3-1	673-5311	673-5311	749	453		○	○	○	○												

方面隊 地区名	緊急避難場所 (避難所を兼ねる施設は○) (アンダーラインは基地避難所)	所在地	電話 番号	FAX 番号	収容 可能 面積 (㎡)	収容 可能 人数	台風等 初期避 難場所	指定緊急避難場所の災害種別														
								地震	水害					土砂災害					JR 以北 住宅 地域			
									淀 川	安 威 川	芥 川	女 瀬 川	檜 尾 川	水 無 瀬 川	北 部 山 間 地 域	山 間 地 域	萩 谷 周 辺 地 域	原 地 域				
如是地区	○ 芝生小学校	芝生町3-30-1	677-2721	677-2720	2483	1504		○			○											
	○ 如是小学校	如是町2-3	695-0401	695-0402	2331	1412		○		○	○											
	○ 津之江小学校	津之江北町7-1	673-9011	673-9013	2443	1480		○	○	○												
	○ 丸橋小学校	芝生町3-16-2	677-1419	678-1448	2443	1480		○			○											
	○ 第三中学校	芝生町2-49-5	694-0386	694-0387	2908	1762		○			○											
	○ 如是中学校	如是町7-1	694-2862	694-2867	2432	1473		○	○	○	○											
	○ 如是公民館	如是町2-5	693-1866	693-1866	249	150		○		○	○											
	○ 女瀬川南コミュニティセンター	芝生町3-16-1	678-6748	678-6751	228	138	○	○			○											
	○ 清水池コミュニティセンター	川西町3-7-7	661-4111	661-4111	140	84	○	○	○	○												
	○ 芝生幼稚園	芝生町3-30-1	677-2445	677-2445	454	275		○			○											
○ 津之江幼稚園	津之江北町7-2	673-9691	673-9691	500	303		○	○	○													
富田地区	○ 五百住小学校	登美の里町24-1	694-7277	694-7278	2123	1286	○	○		○	○											
	○ 富田小学校	昭和田町1-1-1	695-0967	695-0958	3007	1822		○	○	○	○											
	○ 赤大路小学校	赤大路町15-1	695-3157	695-3118	2379	1441		○	○	○	○											
	○ 第四中学校	大畑町4-4	695-0404	695-0405	3696	2240		○	○	○	○											
	○ 富田公民館	富田町5-17-1	693-1671	692-6621	579	350	○	○	○	○	○											
	○ 赤大路コミュニティセンター	赤大路町15-6	695-5563	695-5613	270	163	○	○	○	○	○											
	○ 五百住幼稚園	登美の里町24-2	694-7251	694-7251	360	218		○			○											
	○ 富田認定こども園	昭和田町1-1-1	696-2407	696-2407	290	175		○	○	○	○											
○ 富田老人福祉センター	富田町2-4-9	694-7212	694-7237	445	269		○	○	○	○												
柳川・三箇牧地区	○ 寿栄小学校	栄町3-11-2	694-8171	694-8173	2315	1403		○			○											
	○ 柳川小学校	西町2-1	694-7461	694-7464	2730	1654		○			○	○										
	○ 玉川小学校	牧田町8-1	695-6758	695-6703	2552	1546	○	○			○											
	○ 玉川牧田コミュニティセンター	牧田町26-3	696-8877	696-8877	232	140		○			○											
	○ 柳川中学校	川添1-1-5	695-3142	695-3199	2969	1799	○	○			○	○										
	○ 寿栄コミュニティセンター	栄町3-11-3	696-6025	696-6137	253	153		○			○											
	○ 柳川コミュニティセンター	西町2-5	695-5793	696-5793	244	147		○			○											
	○ 玉川幼稚園	牧田町8-2	695-3354	695-3354	582	352		○			○											
	○ 三箇牧小学校	三島江1-13-6	677-5836	677-5870	2480	1503		○			○	○										
	○ 柱本小学校	柱本新町10-8	677-2717	677-2702	2635	1596	○	○			○	○										
	○ 第七中学校	西面北1-45-1	677-2444	677-2421	3133	1898		○			○	○										
○ 三箇牧公民館	三島江1-11-8	677-0965	677-0967	386	233		○			○	○											
○ 三箇牧認定こども園	三島江1-13-6	678-0014	678-0014	357	216		○			○	○											

合計

	収容可能 面積	収容可能 人数	台風等初期 避難場所	指定緊急避難場所の災害種別											
				地震	水害					土砂災害				JR 以 北 住 宅 地 域	
					淀 川	安 威 川	芥 川	女 瀬 川	檜 尾 川	水 無 瀬 川	北部山間地域				原 地 区
避難所兼指定緊急避難場所	161,509㎡	97,839人	29か所	92	44	34	58	40	46	6	1	2	2	1	14
指定緊急避難場所	28,536㎡	17,278人	1か所	37	20	15	24	18	19	1	2	0	0	0	1
合計	190,045㎡	115,117人	30か所	129	64	49	82	58	65	7	3	2	2	1	15

※台風等初期避難場所…高槻市に台風等の接近が予測され、事前に必要と判断する場合に開設する避難所

二次避難所（福祉避難所）

1 障がい者等避難施設

	施設名	所在地	連絡先
①	やまびこ園	高槻市山手町 2-2-1	681-5811
②	高槻温心寮	高槻市塚原 1-9-1	696-0678
③	三島の郷	高槻市大字原 924-4	688-0768
④	地域生活支援センター光	高槻市宮之川原 2-9-1	680-1110
⑤	サニースポット	高槻市富田町 4-7-16	697-7080
⑥	友遊の里	高槻市大字田能小字宮ノ前 1088	680-0222
⑦	共働舎花の会	高槻市南平台 3-29-9	692-2859
⑧	第2共働舎花の会	高槻市南平台 3-29-10	697-7033
⑨	萩の杜	高槻市大字萩谷 14-1	699-0099
⑩	ジョブサイトひむろ	高槻市氷室町 1-14-27	697-2234
⑪	高槻地域生活総合支援センター ぶれいすBe	高槻市郡家本町 5-2	681-4700
⑫	わかくさ障害者作業所	高槻市郡家新町 48-2	695-5566
⑬	わかくさ南障害者作業所	高槻市大字唐崎 1277	679-3043
⑭	高槻市立障がい者福祉センター	高槻市城内町 1-11	672-0267
⑮	高槻市立療育園	高槻市郡家本町 5-3	681-6420
⑯	高槻市立うの花療育園	高槻市郡家本町 5-5	685-3803
⑰	生活支援総合施設フォレスト	高槻市郡家本町 14-5	686-1131
⑱	ぼん・ぼこ	※グループホームのため非公開	695-0500

2 高齢者等避難施設

	施設名	所在地	連絡先
①	特別養護老人ホーム 高槻荘	高槻市郡家新町 48-7	682-6652
②	養護老人ホーム 槻ノ木荘	高槻市塚原 1-8-1	694-0716
③	特別養護老人ホーム れんげ荘	高槻市三島江 4-38-7	677-5888
④	特別養護老人ホーム 高槻けやきの郷	高槻市番田 1-60-1	662-5888
⑤	特別養護老人ホーム ミス・ブール記念ホーム	高槻市松が丘 1-21-9	688-5138
⑥	特別養護老人ホーム ひばり苑	高槻市三箇牧 2-20-3	679-1105
⑦	特別養護老人ホーム 高槻ともしび苑	高槻市安岡寺町 6-6-1	689-2772
⑧	特別養護老人ホーム エイベックスひろの	高槻市前島 1-36-1	669-5701
⑨	特別養護老人ホーム リヴェスタひろの	高槻市唐崎南 3-30-5	679-2200
⑩	高槻黄金の里特別養護老人ホーム	高槻市黄金の里 1-14-8	687-3681
⑪	グリーン特別養護老人ホーム	高槻市奈佐原 4-7-15	690-3331
⑫	特別養護老人ホーム 和朗園	高槻市井尻 2-37-8	660-3600
⑬	特別養護老人ホーム 榎田の里	高槻市大字田能小字畑子谷 15-1	680-0001
⑭	特別養護老人ホーム 出丸苑	高槻市出丸町 4-62	676-2830
⑮	高槻市立養護老人ホーム	高槻市阿武野 2-2-2	696-1134
⑯	特別養護老人ホーム ぐんげ今城の丘	高槻市郡家本町 13-23	681-2020
⑰	特別養護老人ホーム 上牧の郷	高槻市東上牧 2-37-8	668-2622
⑱	地域密着型特別養護老人ホーム ひなた	高槻市郡家新町 74-1	681-5566
⑲	地域密着型特別養護老人ホーム ひなた柱本	高槻市柱本 6-32-1	669-8505

第10 災害教訓の伝承

自然災害伝承碑一覧

	名 称	所在地	建立年	災害内容
1	唐崎修堤碑	高槻市唐崎南三丁目	明治19年 (1886年)	明治18年水害(明治18年6月中～7月上旬)大雨による淀川堤防決壊
2	明治戊辰唐崎築堤碑	高槻市唐崎南三丁目	明治23年 (1890年)	明治元年水害(明治元年7月1日)長雨による淀川堤防決壊
3	大塚切れ洪水記念碑	高槻市大塚町三丁目	昭和5年 (1930年)	大塚切れ(大正6年10月1日)台風による淀川堤防決壊
4	陸軍工兵殉難之碑	高槻市清福寺町	昭和10年 (1935年)	昭和10年6月29日豪雨による芥川溢水危機

第11 都市の防災機能の強化

都市整備

都市基盤の整備

(優先的に整備する公園)

近隣公園	芥川公園
地区公園	高槻城公園
風致公園	摂津峡公園
総合公園	安満遺跡公園

(優先的に整備する都市計画道路)

新名神自動車道	真上安満線
十三高槻線	富田奈佐原線
芥川上の口線	富田芝生線
大阪京都線	高槻駅緑町線
牧野高槻線	

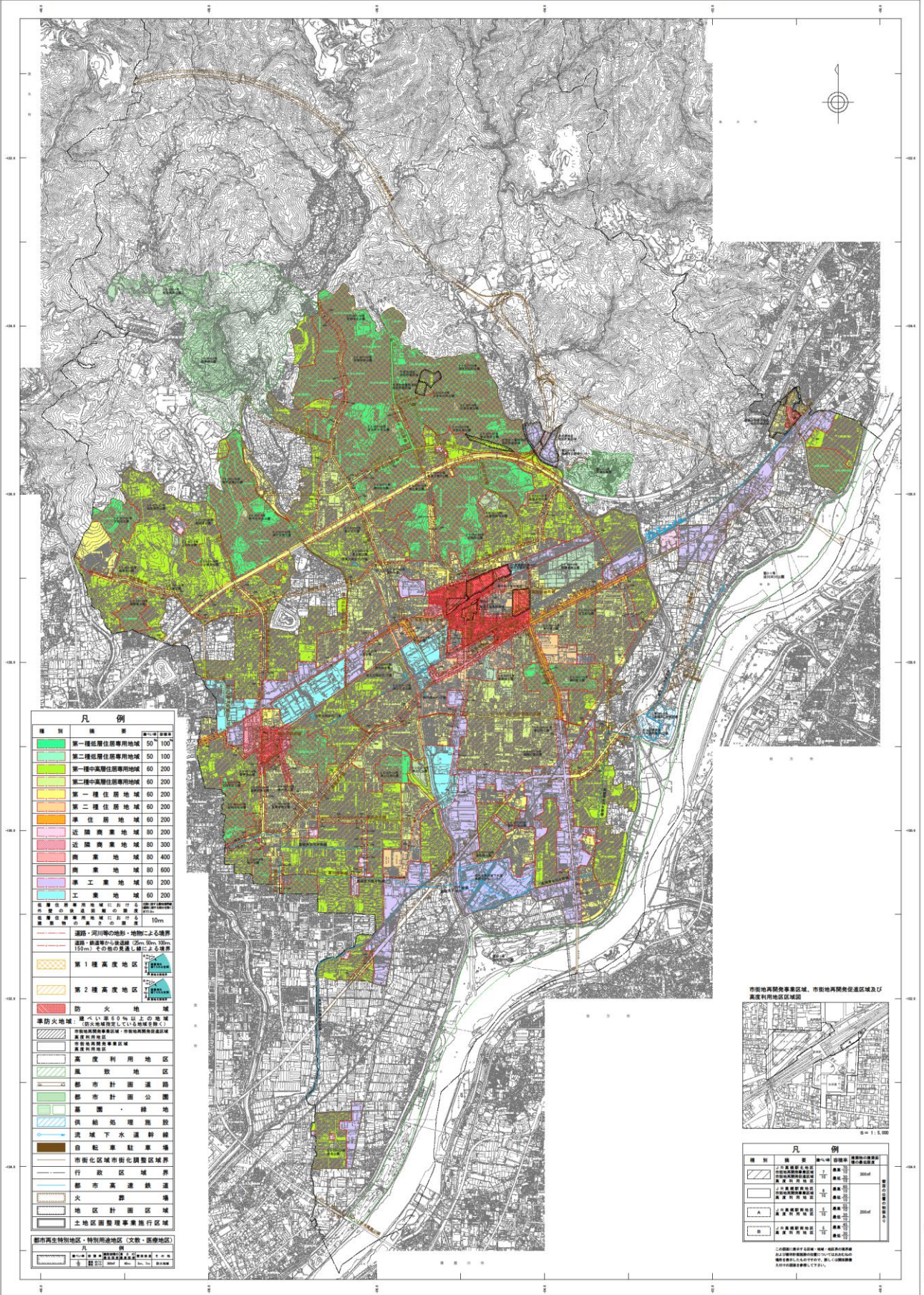
市街地の用途地域の指定

用途地域	面積	構成比
第1種低層住居専用地域	約 662 ㍍ ²	19.8%
第2種低層住居専用地域	約 6.3 ㍍ ²	0.2%
第1種中高層住居専用地域	約 1,154 ㍍ ²	34.5%
第2種中高層住居専用地域	約 421 ㍍ ²	12.6%
第1種住居地域	約 371 ㍍ ²	11.1%
第2種住居地域	約 110 ㍍ ²	3.3%
準住居地域	約 25 ㍍ ²	0.8%
近隣商業地域	約 78 ㍍ ²	2.3%
商業地域	約 53 ㍍ ²	1.6%
準工業地域	約 368 ㍍ ²	11.0%
工業地域	約 94 ㍍ ²	2.8%
合計	約 3,343 ㍍ ²	100.0%

北部大阪都市計画図(高槻市)

1:15,000

令和四年三月印刷



種別	説明	幅員	備考
[Green]	第一種低層住居専用地域	50 100	
[Light Green]	第二種低層住居専用地域	50 100	
[Yellow-Green]	第一種中高層住居専用地域	60 200	
[Yellow]	第二種中高層住居専用地域	60 200	
[Orange]	第一種住居地域	60 200	
[Light Orange]	第二種住居地域	60 200	
[Light Yellow]	準住居地域	60 200	
[Light Green]	近隣商業地域	80 200	
[Yellow-Green]	近隣商業地域	80 300	
[Yellow]	商業地域	80 400	
[Light Yellow]	商業地域	80 600	
[Light Green]	準工業地域	60 200	
[Light Blue]	工業地域	60 200	


都市計画道路の幅員は、道路幅員表において、道路幅員が10m以上の場合は、道路幅員に等しい。その他の場合は、10mとする。

道路、河川等の地形・地物による境界
 道路：幅員が10m以上の場合は、道路幅員に等しい。その他の場合は、10mとする。

第一種高度地区
 第二種高度地区

防火地域
 準防火地域

市街地再開発事業区域、市街地再開発促進区域及び高度利用地区区域図



種別	説明	幅員	備考
[Red]	市街地再開発事業区域		
[Orange]	市街地再開発促進区域		
[Yellow]	高度利用地区区域		

ライフライン施設
下水道施設の現況

水みらいセンター及びポンプ等概要

令和5年10月現在

施設名	所在地	用途	処理能力 排水能力	設備概要	
				口径	台数
				(mm)	(mm)
前島ポンプ場 (大阪府)	前島四丁目30番1号	雨水	4,676 (m ³ /min)	1,500	4
				1,650	5
				1,200	2
				2,000	2
高槻水みらい センター (大阪府)	番田二丁目1番1号	汚水	189,730 (m ³ /日)	350	2
				500	2
				600	2
				700	1
				800	4
		雨水	5,080 (m ³ /min)	1,500	3
				1,650	2
				1,800	8

高槻市内排水機場等概要

令和5年9月現在

区分	機 場 名 施 設 名	設 置 年 度	所 在 地 (TEL)	流域面積 ha	設 備 概 要	
					口 径 mm	形 式
公 共 下 水 道	新 雨 水 ポ ン プ 場	S43	中川町6番-45 (671-5833)	32.92	1,000×2	立斜流
	日 野 川 雨 水 ポ ン プ 場	S45 H27 H28	桜ヶ丘北町31番-1 (695-2944)	98.04	800×2 1,100 1,100	横斜流
	津 之 江 雨 水 ポ ン プ 場	S45	津之江北町26番-1 (673-6698)	64.35	1,100 1,100	立斜流
	西 真 上 雨 水 ポ ン プ 場	S55	西真上二丁目2番 (681-6159)	11.20	800	横斜流
	芝生吹上取口	H8	芝生町三丁目1番地内		200×2	水 中
	東部排水路取口	S60 H20	番田二丁目1番地内		流域面積	362.20 ha
	西大樋取口	S62 H10	西大樋町1番地内 (672-8199)		流域面積	152.44 ha
	朝日町取口 (津之江導水路)	H24	朝日町地内		流域面積	309.55 ha
	津之江取口	H6	津之江二丁目地内 (674-6627)			
	芝生町二丁目取口		芝生町二丁目55番地内			
	津之江三丁目取口		津之江三丁目14番地内			
	牧田町取口	S59	牧田町1番地内			
	日野川取口	S63	牧田町5番地内 (694-2263)			
	牧田町取口 (柳川水路)	S59	牧田町14番地内		流域面積	35.94 ha
	柳川二丁目取口		柳川町二丁目9番地内		流域面積	11.87 ha
	No.1 栄町取口		栄町一丁目2番地内		流域面積	44.77 ha
	No.2 栄町取口		栄町二丁目51番地内			
	No.3 栄町取口		栄町二丁目5番地内			
	富田町六丁目取口	H7	富田町六丁目16番地内		流域面積	6.70 ha
	北柳川取口	H9	北柳川町3番地内		流域面積	10.00 ha
	柳川取口	H1	南総持寺町2番地内 (696-1470)		流域面積	41.10 ha
	桃園町取口		桃園町5番地内		新川ポンプ場へ	
	唐崎南二丁目取口 (明治水路)	H15	唐崎南二丁目8番地内		流域面積	48.74 ha
	No.1 玉川 三丁目取口	H15	玉川三丁目20番地内		流域面積	98.37 ha
No.2 玉川 三丁目取口	H20	玉川三丁目地内				
玉川四丁目取口 (西目西水路)	H20	玉川四丁目地内				

公共下水道	西面南一丁目取口 (三箇牧水路)	H16	西面南一丁目7番地内	流域面積	48.53 ha
	西面南二丁目取口 (西面西水路)	H19	西面南二丁目10番地内		
	柱本七丁目取口 (三島江柱本水路)	H23	柱本七丁目1番地内	流域面積	33.40 ha
	柱本六丁目取口	H19	柱本六丁目17番地内	流域面積	22.30 ha
	道鶴町六丁目取口 (野田上水路)	H23	道鶴町六丁目地内	流域面積	45.50 ha
	芝生町四丁目取口	H26	芝生町四丁目地内	流域面積	17.60 ha
	西町一番取口	H27	西町地内	流域面積	46.90 ha
	上牧南駅前町 一番取口	H27	上牧南駅前町一番地内	流域面積	35.00 ha
	五領取口	H27	五領町地内	流域面積	19.26 ha
	井尻一丁目取口	H30	井尻一丁目地内	流域面積	31.26 ha
雨水貯留槽	安満遺跡公園内 雨水貯留施設	H29	八丁畷町地内	貯留量 20,000 m ³	
	城跡公園内 雨水貯留施設	R2	野見町地内	貯留量 5,650 m ³	
	JR高槻駅北駅前 広水場内 雨水貯留施設	R4	芥川町地内	貯留量 250 m ³	

区分	機 場 設 名 施 設 名	設 置 年 度	所 在 地 (TEL)	流域面積 (受益面積) ha	設 備 概 要	
					口 径 mm	形 式
農 業 排 水	玉 子	S34	東上牧三丁目30-1 (669-0748)	506.4 (92)	800	横斜流
		S42			1,200	横斜流
		S47			1,400	横斜流
					1,400	横斜流
		S63			800×2	横渦卷
	今 戸	S47	道鶴町五丁目2-23 (669-0790)	510 (217)	700×2	横斜流
		S47	道鶴町五丁目1-24 (669-2029)		700×2	横渦卷
	前 島	S46	前島三丁目16-1 (669-0749)	510 (303)	1,000	立斜流
		H1	前島三丁目330番地 (669-6420)		1,000	立斜流
	第 二 前 島	H1	前島三丁目330番地 (669-6420)	510 (303)	1,200	立斜流
1,200					立斜流	
大 冠	S28	番田一丁目15-1 (675-6361)	1,220 (653)	1,200×2	横斜流	
	S40			1,200×2	横斜流	
津 之 江	S43	津之江町二丁目53-10 (673-7089)	248.65 (112)	350×2	横渦卷	
	S49			1,000	立斜流	
農 業 揚 水 東 部	五 領	H14	東上牧三丁目28-15 (669-3945)	608 (608)	500×2	水 中
		H11			700	横斜流
					400	横渦卷
	S58	400	水 中			
	野 田	S58	緑町4-18 (671-5109)		350	水 中
八 幡 町	S60	八幡町7-25		250	水 中	

水道施設の現況

令和5年10月現在

水道

計画水量 1日最大 給水量 m ³	認可取水量 m ³	水 源		
		地下水	受 水	河川水
112,300	112,399	深井戸 16	大阪広域水道企業団	表流水 2
浄水場数	ポンプ 設置台数			
3	53			

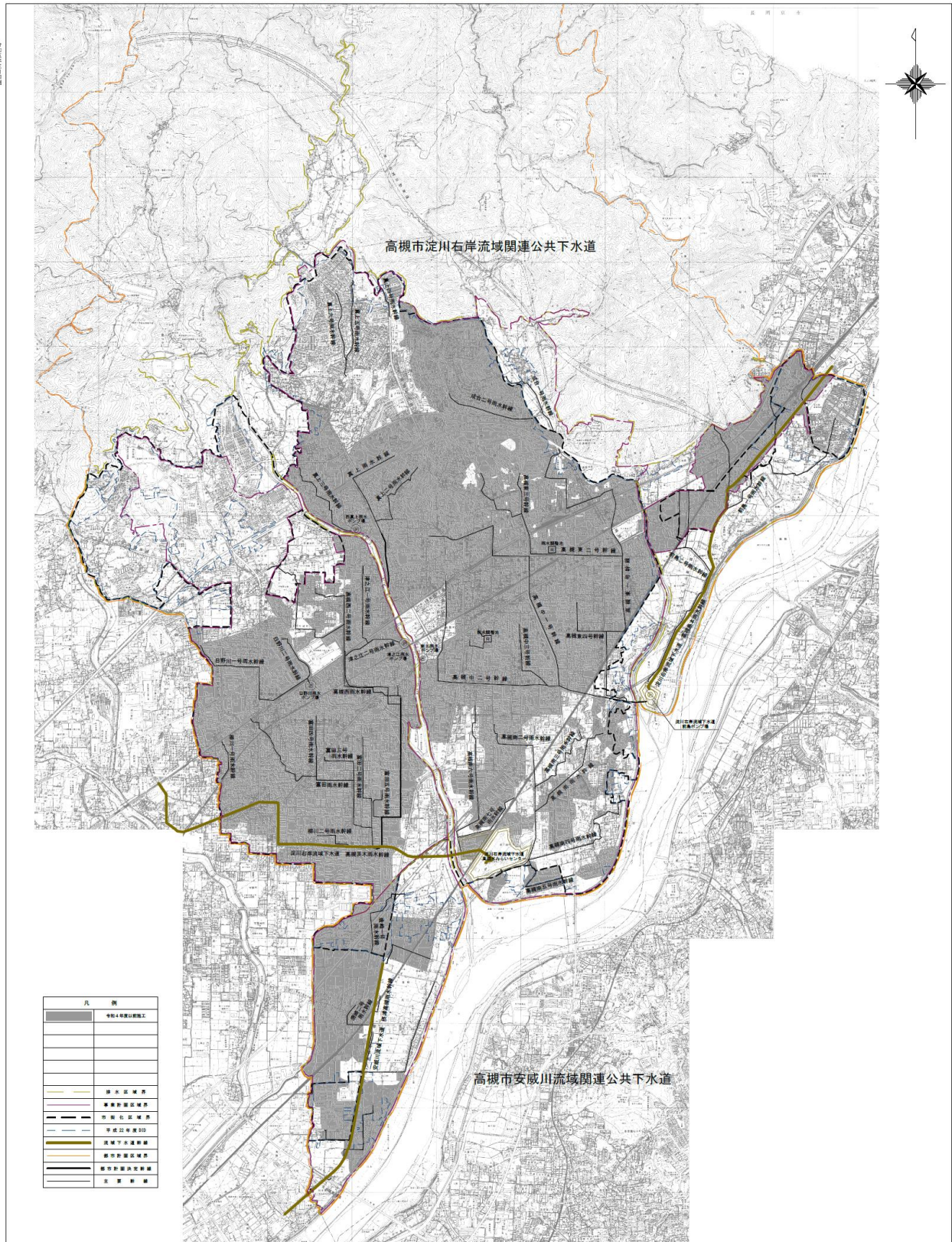
浄 水 施 設					
大冠浄水場	樫田浄水場			川久保浄水場	
ろ過機台数	沈殿池数	ろ過池数	浄水池数	沈殿池数	ろ過池数
6	3	3	2	2	3

受水場及び 配水池数	受水池及び配水池		配水管延長 (旧簡水含む) m	消火栓数 (旧簡水含む) 個	給水戸数 戸
	池 数	総容量 m ³			
15	30	42,041	1,052,033	3,685	169,009

※浄水場は含まない（施設数・池数・総容量）

高槻市公共下水道計画図（雨水）

高槻市公共下水道計画図（雨水）



高槻市指定文化財一覧

令和4年11月現在

指定	種類	種別/区分	名 称	所 在 地	所 有 者 ・ 管 理 者	指定年月日(西暦)		
国 指 定 ・ 登 録	有形文化財	国 宝	考古資料 金銅 石川年足葛誌附木櫃残闕銅釘付一括	大阪市	個人<大阪歴史博物館寄託>	昭和27年3月29日 (1952)		
		重要文化財	建造物	普門寺方丈附棟札	富田町	普門寺	昭和52年1月28日 (1977)	
			彫刻	木造 聖観音立像 2 軀	原	神峯山寺	昭和25年8月29日 (1950)	
				木造 阿弥陀如来坐像	原	神峯山寺	昭和25年8月29日 (1950)	
				木造 聖観音立像	奈良市	本山寺<奈良国立博物館寄託>	昭和25年8月29日 (1950)	
				木造 毘沙門天立像	原	本山寺	昭和25年8月29日 (1950)	
				木造 千手観音坐像	浦堂本町	安岡寺	昭和49年6月8日 (1974)	
			木造 菩薩坐像	昭和台町	慶瑞寺	平成元年6月12日 (1989)		
		考古資料	安満富山古墳出土品 銅鏡5面、鉄製品9点、ガラス小玉一括附芋麻布片2点	郡家新町	文化庁<高槻市寄託>	平成12年6月27日 (2000)		
		古文書	和田家文書	堺市	個人(堺市博物館寄託)	令和元年7月23日 (2019)		
		旧法による重要美術品	美術工芸品	石造 灯籠	天神町	上宮天満宮	昭和17年5月30日 (1942)	
		登録有形文化財	建造物	大阪医科大学看護専門学校校舎(旧大阪高等医学専門学校別館)	大学町	大阪医科薬科大学	平成15年7月17日 (2003)	
	長谷川家住宅主屋			東五百住町	個人	平成16年8月17日 (2004)		
	古畑家住宅主屋 他7棟			中畑	個人	平成20年7月23日 (2008)		
	行信教校講堂棟 他1棟			東五百住町	行信教校	平成25年6月21日 (2013)		
	横山家住宅 主屋 他4棟			城北町	個人	平成25年12月24日 (2013)		
	旧京都大学高槻農場本館及び付属屋 他3棟			八丁畷町	高槻市	令和4年2月17日 (2022)		
	記念物	史跡	古墳	今城塚古墳附新池埴輪製作遺跡	郡家新町	高槻市他 (追加指定日)	昭和33年2月18日 (1958) 平成18年1月26日 (2006)	
			生産遺跡		上土室	高槻市	平成3年7月20日 (1991)	
			官衙跡	嶋上郡衙跡附寺跡	清福寺町 川西町 郡家新町	高槻市他	昭和46年5月27日 (1971)	
		名勝	庭園	普門寺 庭園	富田町	普門寺 (追加指定日)	昭和56年8月28日 (1981) 平成12年12月13日 (2000)	
				古墳	阿武山古墳	奈佐原	奈佐原財産区他	昭和58年8月30日 (1983)
				集落跡	安満遺跡	八丁畷町	高槻市他 (追加指定日)	平成5年11月19日 (1993) 平成23年2月7日 (2011)
				古墳	關鷄山古墳	水室町 上土室	高槻市他	平成14年12月19日 (2002)
城館跡		芥川城跡	原	高槻市他	令和4年11月10日 (2022)			
府 指 定		有形文化財	建造物	工作物 本山寺 石造 宝篋印塔	原	本山寺	昭和53年8月4日 (1978)	
			美術工芸品	彫刻	廣智寺 木造 多臂観世音菩薩立像	天神町	廣智寺	平成5年11月24日 (1993)
	考古資料			教宗寺 石槽	芥川町	教宗寺	昭和49年3月29日 (1974)	
				八阪神社 石槽	原	八阪神社	昭和49年3月29日 (1974)	
				石塚古墳 四壘三端鏡	郡家新町	個人<高槻市寄託>	昭和56年6月1日 (1981)	
	郡家今城遺跡出土石器 196点附チップ・鏝一括	郡家新町	高槻市	平成10年2月4日 (1998)				
	無形民俗文化財	芸能	淀川三十石船船唄	大塚町	淀川三十石船船唄大塚保存会	平成14年1月29日 (2002)		
	記念物	史跡(規則指定)	城郭	高槻城跡	城内町	高槻市他	昭和25年5月1日 (1950)	
			信仰	高山右近高槻天主教会堂跡	大手町	高槻商工会議所	昭和24年5月9日 (1949)	
			交通	西国街道芥川一里塚	芥川町	芥川一里塚三宝大荒神保存会	平成5年3月31日 (1993)	
			名勝(規則指定)	渓谷・溪流	摂津峡	原・塚脇	高槻市他	昭和13年5月11日 (1938)
			植物	出灰 素盞鳴神社のカツラ	出灰	素盞鳴神社	平成14年1月29日 (2002)	
市 指 定	有形文化財	建造物	住居建築	旧笹井家住宅	城内町	高槻市	昭和47年9月12日 (1972)	
			民間信仰	清福寺太子堂	清福寺町	高槻市	昭和63年3月31日 (1988)	
			寺院建築	本照寺本堂	富田町	本照寺	平成2年4月13日 (1990)	
				本照寺山門 附石橋	富田町	本照寺	平成17年6月14日 (2005)	
				本照寺東門	富田町	本照寺	平成17年6月14日 (2005)	
			本照寺鐘樓	富田町	本照寺	平成17年6月14日 (2005)		
		神社建築	永井神社社殿 附棟札4枚・高槻城絵馬1面	野見町	野見神社	平成17年6月14日 (2005)		
			永井神社唐門	野見町	野見神社	平成17年6月14日 (2005)		
			三輪神社社殿 附棟札2枚・奉加帳序1巻	富田町	三輪神社	平成17年6月14日 (2005)		
			三輪神社絵馬所	富田町	三輪神社	平成17年6月14日 (2005)		
			三輪神社末社春日社 附玉垣	富田町	三輪神社	平成17年6月14日 (2005)		
			彫刻	木造 大日如来坐像	田能	田能自治会	昭和51年6月1日 (1976)	
	木造 不動明王立像	原	本山寺	平成10年10月28日 (1998)				
	木造 聖観音菩薩立像	田能	田能自治会	平成28年7月19日 (2016)				
	木造 薬師如来坐像	山手町	山手町自治会	平成28年7月19日 (2016)				
	木造 十一面観音菩薩立像	原	神峯山寺	令和2年8月3日 (2020)				
	木造 地藏菩薩立像	原	神峯山寺	令和2年8月3日 (2020)				
	美術工芸品	古文書	三好長慶水滸義決状(永禄式年五月十九日)及び三好家奉行衆連判裁許并手絵図 2巻	城内町	郡家財産区<高槻市寄託>	昭和58年11月1日 (1983)		
			芥川宿絵図	芥川町	個人	平成3年5月17日 (1991)		
			本山寺文書 2巻	城内町	本山寺<高槻市寄託>	昭和49年3月30日 (1974)		
			葉間家文書 3巻	城内町	個人<高槻市寄託>	昭和49年3月30日 (1974)		
			天川水帳2冊(高山帳)	城内町	個人<高槻市寄託>	昭和49年3月30日 (1974)		
			富田村文祿検地帳 9冊	城内町	高槻市	昭和63年3月31日 (1988)		
			高槻村文祿検地帳 1冊	城内町	高槻市	昭和63年3月31日 (1988)		
高槻村元和検地帳 1冊			城内町	高槻市	昭和63年3月31日 (1988)			
富田村延宝検地帳 3冊			城内町	高槻市	昭和63年3月31日 (1988)			
芥川村文祿検地帳 3冊			城内町	個人<高槻市寄託>	平成21年7月14日 (2009)			
神峯山寺文書			原	神峯山寺	平成25年7月25日 (2013)			
安岡寺文書			城内町	安岡寺<高槻市寄託>	平成25年7月25日 (2013)			
民俗文化財	有形民俗文化財	生活活動に関する遺跡	下田部高礼場	下田部町	下田部自治会	昭和51年6月1日 (1976)		
		墳墓及び碑	伝能因法師墳附文塚、不老水、花の井	古曾部町 別所本町	伊勢寺他	昭和60年7月1日 (1985)		
	無形民俗文化財	風俗慣習	磐手社神社の神輿渡御神事	安満磐手町	磐手社神社神輿渡御保存会	平成18年2月21日 (2006)		
		八阪神社の春祭歩射神事	原	八阪神社春祭(大蛇祭)保存会	平成18年2月21日 (2006)			
		成合春日神社伝来馬具	成合北の町	春日神社	平成26年8月1日 (2014)			
		成合春日神社 雨乞祭具一式	成合北の町	成合春日神社	昭和49年3月30日 (1974)			
記念物	史跡	永井神社伝来永井直清関連資料	城内町	野見神社<高槻市寄託>	平成24年2月14日 (2012)			
		大般若経600巻附応永年紀経櫃	城内町	春日神社<高槻市寄託>	平成26年8月1日 (2014)			
		成合春日神社伝来馬具	成合北の町	春日神社	平成26年8月1日 (2014)			
		成合春日神社 雨乞祭具一式	成合北の町	成合春日神社	昭和49年3月30日 (1974)			
		磐手社神社の神輿渡御神事	安満磐手町	磐手社神社神輿渡御保存会	平成18年2月21日 (2006)			
		八阪神社の春祭歩射神事	原	八阪神社春祭(大蛇祭)保存会	平成18年2月21日 (2006)			

資料：街にぎわい部 文化財課

第12 水防予防

市内河川の状況

令和5年10月現在

河川名	区 域		流路延長 (m)	指定年月日
	自	至		
一級河川				
(1) 芥川	左岸 京都府界 右岸 高槻市大字中畑小字屋ヶ谷 15 番地先	淀川への合流点 "	22,026 22,070	S46.4.1
(2) 女瀬川	左岸 高槻市大字奈佐原 165 番地の 1 先 右岸 高槻市大字奈佐原 115 番地先	芥川への合流点 "	5,973 5,946	S63.4.8
(3) 真如寺川	左岸 高槻市浦堂二丁目 734 番地先 右岸 高槻市浦堂二丁目 685 番地先	芥川への合流点 "	961 992	S44.4.1
(4) 西山川	左岸 高槻市塚脇二丁目 1135 番地の 3 先の市道橋 右岸 高槻市塚脇二丁目 1135 番地の 3 先の市道橋	芥川への合流点 "	909 920	S44.4.1
(5) 東山川	左岸 高槻市宮之川原元町 1907 番地先の市道 小山谷橋 右岸 高槻市宮之川原元町 1907 番地先の市道 小山谷橋	西山川への合流点 "	682 676	S44.4.1
(6) 田能川	左岸 高槻市大字田能小字永田 1 番地先 右岸 高槻市大字田能小字飛田 4 番地先	芥川への合流点 "	3,652 3,652	S40.4.1
(7) 檜尾川	左岸 高槻市成合北の町 884 番地先 右岸 高槻市成合北の町 835 番地先	淀川への合流点 "	6,145 6,159	S45.5.1
(8) 東檜尾川	左岸 高槻市成合北の町山の神川合流点 右岸 高槻市成合北の町山の神川合流点	檜尾川への合流点 "	812 795	S40.4.1
(9) 年谷川	左岸 高槻市大字杉生小字年谷 12 番地先 右岸 高槻市大字杉生小字縄手の北 22 番地先	京都府界 "	1,368 1,368	S40.4.1
(10) 淀川	左岸 大阪府・京都府界 右岸 大阪府・京都府界	海 "	35,100 35,100	S40.4.1
(11) 安威川	左岸 高槻市大字二料小字久野ヶ谷 10 番地先 右岸 高槻市大字二料小字久野ヶ谷 20 番地先	神崎川への合流点 "	28,116 28,309	S40.4.1
(12) 土室川 分水路	左岸 土室川からの分派点 右岸 土室川からの分派点	安威川への合流点 "	1,080 1,080	H3.4.12
準用河川				
(1) 新川	左岸 高槻市庄所町 330 番地先 右岸 高槻市一級河川芥川河川敷	芥川(一級)への合流点 "	1,290 1,290	S52.4.1
(2) 東山川	左岸 高槻市安岡寺町一丁目 1989 番地先 右岸 高槻市安岡寺町一丁目 620 番地の 7 先	東山川(一級)への流入点 "	500 500	S52.4.1
(3) 西山川	左岸 高槻市大字原帯仕山 1 番地の 3 の 4 先 右岸 高槻市大字原帯仕山 1 番地の 3 先	西山川(一級)への流入点 "	1,000 1,000	S52.4.1
(4) 土室川	左岸 高槻市大字土室小字西原 20 番地先 右岸 高槻市大字土室小字上の池 729 番地先	氷室川(準用)への合流点 "	2,460 2,460	S52.4.1
(5) 氷室川	左岸 高槻市氷室町四丁目 482 番地の 4 先 右岸 高槻市氷室町四丁目 2 番地の 1 先	女瀬川(一級)への合流点 "	1,300 1,300	S56.4.1

河川水位

洪水予報河川

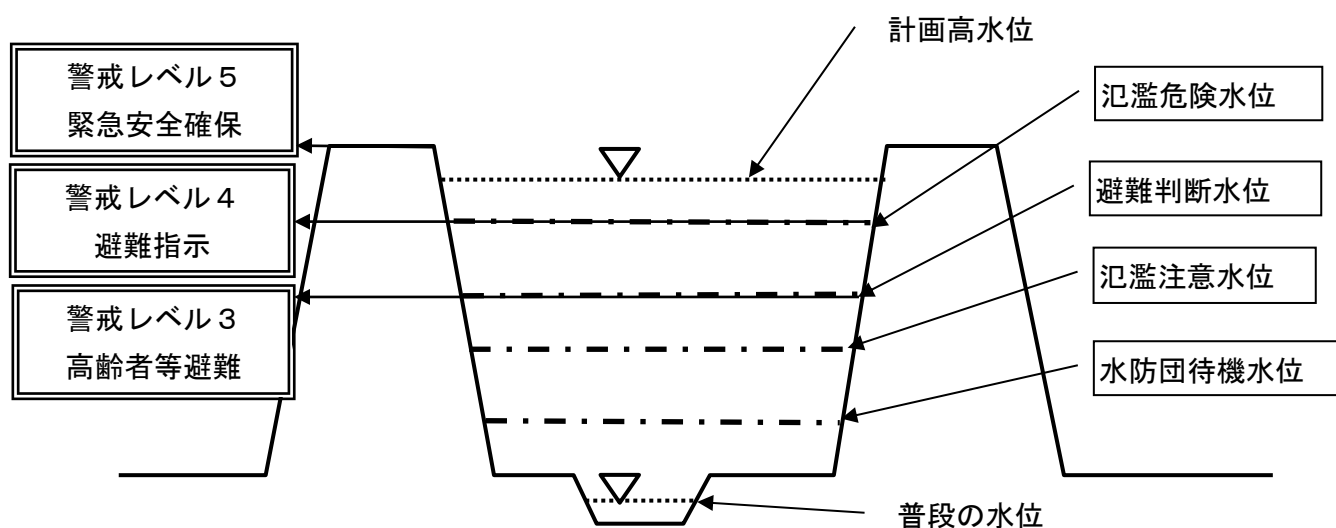
0. P. +(m) (大阪湾最低潮位)

河川名	水位計の場所	水防団待機水位	氾濫注意水位	避難判断水位	氾濫危険水位
淀川	枚方	2.70	4.50	5.40	5.50
安威川	千歳橋	1.25	3.25	4.25	4.55

水位周知河川

0. P. +(m) (大阪湾最低潮位)

河川名	水位計の場所	水防団待機水位	氾濫注意水位	避難判断水位	氾濫危険水位
芥川	芥川橋	1.25	2.75	3.00	3.30
女瀬川	天堂橋	0.75	1.50	1.60	3.05
檜尾川	檜尾川橋	1.25	3.00	3.10	3.80
水無瀬川	水無瀬橋	1.00	1.50	1.95	2.45



水防団待機水位

水防団等が待機する水位。

氾濫注意水位

水防団等が出動する目安となる水位。

避難判断水位

市が高齢者等避難を発令する目安となる水位。

氾濫危険水位 (水防法第13条及び第13条の2に規定される洪水特別警戒水位)

洪水により相当の家屋浸水等の被害を生じる氾濫の起こる恐れがある水位であり、市が避難指示を発令する目安となる水位。

水防ため池

令和5年10月現在

A 級………特に重要な防災重点ため池

B 級………重要な防災重点ため池

C 級………防災重点ため池

その他………その他の防災重点ため池

	A 級	B 級	C 級	その他	計
大阪府内	23	130	611	1722	2486
うち高槻市	0	1	13	31	45

高槻市における防災重点ため池

B 級……… 1 か所

ため池名	所在地	貯水量(m ³)
安満新池	安満北の町	17,000

C 級……… 13 か所

ため池名	所在地	貯水量(m ³)
河池	氷室町五丁目	41,100
奥の谷池	田能上条奥の谷	18,400
清ヶ谷池	中畑清谷	7,590
川池	奈佐原	19,470
平辻池	奈佐原	34,100
錦池	奈佐原元町	7,700
荒内池	塚原二丁目	32,700
大谷池	塚原二丁目	7,140
弁天池	氷室町四丁目	3,440
山手町中池	山手町一丁目	16,000
西池	山手町	7,000
大谷池	奥天神町	5,000
中ノ池	上土室三丁目	34,300

水防管理団体水防施設等概要

令和5年10月現在

水防管理団体名	水防施設		水防要員
	倉庫	屯所	水防団員
市	6	—	—
淀川右岸	25	1	722人
計	31	1	722人

高槻市内淀川右岸水防事務組合水防倉庫員数(全25棟 中央倉庫1棟含む)

令和5年10月現在

品名	数量	単位	品名	数量	単位
土のう袋	57,600	枚	救命胴衣	240	式着
ビニール網	175	巻	掃除用具(バケツ、おたま、ちりとり)	26	式
P.P道具箱	25	セット	三間杭(5.4m)	407	本
命綱	127	本	二間杭(3.6m)	2,370	本
鎌	265	丁	十尺杭(3.3m)	4,434	本
カッターナイフ	16	丁	八尺杭(2.6m)	4,900	本
おの	125	丁	六尺杭(2.0m)	4,902	本
のこぎり	140	丁	鉄杭短	29	本
ペンチ	79	丁	鉄杭長	516	本
ボルトクリッパー	25	丁	鉄線	6,520	Kg
ハンマー小	55	丁	むしろ	848	枚
ハンマー大	5	丁	ブルーシート	121	枚
かすがい短	252	丁	釜段シート	300	枚
かすがい長	252	丁	改良シート	57	枚
シノ	75	丁	旧張布	13	張
スコップ	511	丁	新張布	75	張
ツルハシ	49	丁	張布用鉄パイプ	167	本
くわ	230	丁	張布用塩ビパイプ	460	本
じょれん	128	丁	張布用親ロープ	52	本
かきや	513	丁	戸樋	3	本
たこつち	260	丁	発電機(900w)	26	基
けんとうび	71	丁	投光器(110v 300w)	78	基
担棒	187	本	コードリール(30m)	26	台
みの	276	枚	投光器用三脚	26	台
一輪車	175	台	ガソリン携行缶(5ℓ)	25	台
長床机	67	脚	キャビネット(照明設備収納用)	26	台
歩板	75	枚	パイプテント大	9	張
木製梯子	20	丁	パイプテント小	7	張
アルミ梯子	5	丁	ランタン	25	台

水防倉庫別水防資機材保有量(高槻市)

令和5年10月現在

施設資器材		倉庫名	単位	如水倉	是防庫	清水倉	水防庫	芥川倉	川防庫	磐手倉	手防庫	阿武野倉	野防庫	芥川水防センター	合計
水防施設	倉庫	棟		1		1		1		1		1		1	6
	屯所	棟		1				1						1	3
	トラック	台													
	一輪車	台		5		4		5		4		5		5	28
	船	隻													
	照明器	灯													
	固定無線機	局													
	移動無線機	局													
	ラジオ	台													
	テレビ	台												1	1
	テント	張												1	
水防資材	土のう(ビニール)	枚	4,400		1,000		8,400		13,500		13,000		10,000		50,300
	土のう(吹)	枚													
	ムシロ(ワラ)	枚	0		50		150		30		200				430
	ブルーシート	枚	30		40		30		17		30		500		647
	縄(ワラ)	kg	13		39		30		24		23				129
	縄(ビニール)	kg													
	ロープ	巻	11		5		3		3		5		50		77
	杭 2m 未満	本	264		70		70		865		130				1,399
	杭 2m 以上	本	80		475		75		650		360		150		1,790
	丸太 2m 未満	本													
	丸太 2m 以上	本													
	板材	枚													
	鉄線	kg	40		50		40		50		25		200		405
	簡易鋼矢板	枚													
水防機材	掛矢	丁	8		14		13		10		10		20		75
	スコップ	丁	45		10		3		30		28		40		156
	タコ	丁	6		5		5		5		7		10		38
	ツルハシ	丁	3		3		2		1		3		10		22
	鋸	丁	5		1		2		3		1		10		22
	斧	丁	4		4		4		4		5		10		31
	鎌	丁	12		5		4		7		7		10		45
	皿籠	枚													
	ペンチ	丁	2		5		3		12		2		10		34
	ハンマー	丁	5		4		3		4		2		5		23
	矢板打機	台													
排水ポンプ	台														

要配慮者利用施設一覧

令和5年9月現在

1 介護保険サービス事業（通所）

サービス種別	施設名称	住所	水害（洪水）					土砂災害
			淀川	芥川	女瀬川	檜尾川	安威川	
通所介護	上牧デイサービスセンター	高槻市神内二丁目23-1	●					●
通所介護	デイサービスセンター和朗園	高槻市井尻二丁目37-8	●			●		●
通所介護	エイベックスひろの老人デイサービスセンター	高槻市前島一丁目36-1	●			●		
通所介護	リハビリデイサービスセンターgenki(松川町店)	高槻市松川町5-13	●	●		●		
通所介護	デイフィットネス トライ	高槻市深沢町一丁目1-5	●	●		●		
通所介護	デイサービスセンターゆうゆうらんど	高槻市辻子二丁目28-1	●	●		●		
通所介護	ハッピーデイサービス高槻	高槻市竹の内町63-3	●	●		●		
通所介護	高槻けやきの郷通所介護事業所	高槻市番田一丁目60-1	●	●		●		
通所介護	リハビリデイサービスセンターgenki(城南店)	高槻市城南町二丁目3-12	●	●		●		
通所介護	トップゲートデイサービスセンター	高槻市城北町一丁目6-8	●	●				
通所介護	エルゲ株式会社 デイサービス高槻2号館	高槻市城北町一丁目7-10 Reine Nord Inoue	●	●				
通所介護	癒しのデイサービス高槻	高槻市八丁西町3-19	●	●				
通所介護	ライオンたかつきデイサービス	高槻市紺屋町9-7 大一ビル1階	●	●				
通所介護	高槻エルゲセンター	高槻市東五百住町二丁目4-32		●	●			
通所介護	デイサービス喜楽庵	高槻市津之江北町8-11		●	●			
通所介護	ボシマル高槻西	高槻市栄町一丁目1-7	●				●	
通所介護	えがおデイサービス	高槻市寿町一丁目30-1	●		●		●	
通所介護	れんげ荘デイサービスセンター	高槻市三島江四丁目38-7	●				●	
通所介護	デイサービスセンターひばり	高槻市三箇牧二丁目20-3	●				●	
通所介護	医療法人仁寿会デイサービスセンター円珠の森	高槻市北柳川町2-6	●				●	
通所介護	デイサービスセンター共生の里	高槻市西町8-7	●				●	
通所介護	健康会 牧田町ケアセンター	高槻市牧田町7-56-1	●		●		●	
通所介護	ともしび苑デイサービスセンター	高槻市安岡寺町六丁目6-1						●
通所介護	ほのかデイサービスセンター	高槻市大蔵司二丁目3-23		●				
通所介護	デイサービスセンター晴耕雨読舎	高槻市大字原2235		●				●
通所介護	アイゲアライフ芥川	高槻市芥川町三丁目12-33 中日本興産ビル4階		●				
通所介護	デイサービスセンターレオナ高槻	高槻市辻子三丁目74-4	●	●		●		
通所介護	デイサービスはなのき 高槻芥川	高槻市芥川町四丁目6-2		●				
通所介護	デイサービスセンターリハビリプラザ高槻	高槻市永楽町1-14	●	●		●		
通所介護	いく歩デイサービス柳川町	高槻市柳川町二丁目5-5	●				●	
通所介護	ウイズまごころ	高槻市如是町28番1号 日商岩井高槻マンション109	●		●		●	
地域密着型通所介護	はんしんいきいきデイサービス 高槻店	高槻市野田二丁目1-3	●			●		
地域密着型通所介護	デイサービス 種くらII号館	高槻市五領町14-1	●			●		●
地域密着型通所介護	医療法人仁寿会リハビリデイサービスセンター大塚円珠の森	高槻市大塚町一丁目11-10	●	●		●		
地域密着型通所介護	医療法人仁寿会リハビリデイサービスセンター大塚円珠の森Plus	高槻市大塚町一丁目11-10	●	●		●		
地域密着型通所介護	デイサービス 来楽	高槻市辻子二丁目27-3	●	●		●		
地域密着型通所介護	てにて リハビリデイサービス 竹の内店	高槻市竹の内町64-10 ウェルシア高槻1階	●	●		●		
地域密着型通所介護	春日町花梨の家	高槻市春日町13-21	●	●		●		
地域密着型通所介護	リハビリデイサービスいきいき	高槻市春日町9-56 山本マンション1階	●	●		●		
地域密着型通所介護	てにてリハビリデイサービス城南店	高槻市城南町三丁目23-1 サハル城南1階	●	●		●		
地域密着型通所介護	デイサービス希楽庵 高槻館	高槻市土橋町2-29	●	●		●		
地域密着型通所介護	たんらくおひらけデイサービスセンター	高槻市下田部町一丁目20-41	●	●		●		
地域密着型通所介護	ヒートアップ西城西	高槻市城西町3-5	●	●				
地域密着型通所介護	たんらくリハビリデイサービスセンター	高槻市野見町5-37	●	●				
地域密着型通所介護	樹楽 たかつき	高槻市野見町6-58	●	●				
地域密着型通所介護	デイサービス・よもぎ	高槻市宮野町17-17	●	●		●		
地域密着型通所介護	デイサービス たつき	高槻市春日町1-16	●	●		●		
地域密着型通所介護	高槻まごころサロン	高槻市東五百住町二丁目32-9		●	●			
地域密着型通所介護	ほっこり高槻栄町	高槻市栄町一丁目20-26 ウェルシア高御座105	●		●		●	
地域密着型通所介護	栄町デイサービス	高槻市栄町一丁目20-26 ウェルシア高御座101	●		●		●	
地域密着型通所介護	リヴェックひろのデイサービスセンター	高槻市唐崎南三丁目30-5	●				●	
地域密着型通所介護	みんなのつばきデイサービスセンター	高槻市柱本五丁目30-18	●				●	
地域密着型通所介護	山野家デイサービスセンター	高槻市西町33-2	●				●	
地域密着型通所介護	ブロードウェイデイサービス神野	高槻市玉川二丁目 玉川橋団地 2棟1室	●				●	
地域密着型通所介護	山手町ナミキの家	高槻市山手町一丁目9-5				●		
地域密着型通所介護	アイゲアライフリードワン	高槻市芥川町三丁目12-31		●				
地域密着型通所介護	ヴィヴィッド青空リハビリデイサービス	高槻市南芥川町14-27		●				
地域密着型通所介護	アイゲアライフ清福寺	高槻市清福寺町20-1		●				
地域密着型通所介護	医療法人仁寿会高槻南リハビリデイサービスセンター	高槻市栄町二丁目19-9	●		●		●	
地域密着型通所介護	デイ100高槻中央	高槻市津之江町二丁目21-5		●	●			
地域密着型通所介護	デイサービスtakky芥川	高槻市芥川町一丁目10-24サージュビル1F		●				
地域密着型通所介護	でいさあびず りん	高槻市寿町三丁目38-18	●		●		●	

サービス種別	施設名称	住所	水害（洪水）					土砂災害
			淀川	芥川	女瀬川	檜尾川	安威川	
地域密着型通所介護	リハビリテーションMujyur	高槻市永楽町5-16 オーク永楽ビル1F	●	●		●		
地域密着型通所介護	テイク・ビスいろどり	高槻市若松町39-13	●	●		●		
地域密着型通所介護	リハビリテーションセンター 高槻富田	高槻市栄町一丁目12-1 栄町ハイム103	●		●		●	
認知症対応型通所介護	上牧の郷テイク・ビスセンター	高槻市東上牧二丁目37-8	●			●		●
認知症対応型通所介護	高槻けやきの郷 認知症対応型通所介護	高槻市番田一丁目60-1	●	●		●		
認知症対応型通所介護	高槻エルダースセンター認知症対応型通所介護	高槻市東五百住町二丁目4-32		●	●			
認知症対応型通所介護	寿みのりの郷テイク・ビスセンター	高槻市寿町三丁目3-12	●		●		●	
認知症対応型通所介護	れんげ荘テイク・ビスセンター	高槻市三島江四丁目38-7	●				●	
認知症対応型通所介護	れんげ荘フィットネスアイ柱本	高槻市柱本五丁目31番2号	●				●	
認知症対応型通所介護	Hibi8(ハイビエイト)	南芥川町17-6 ヒラハイム棟103		●				
通所リハビリテーション	医療法人杏仁会介護老人保健施設ローズマリー	高槻市東和町57-1	●	●		●		
通所リハビリテーション	介護老人保健施設サカビ館	高槻市大塚町五丁目20-3	●	●		●		
通所リハビリテーション	医療法人健和会介護老人保健施設ふれあい	高槻市登町33-2	●	●				
通所リハビリテーション	介護老人保健施設 ラ・ポルトフィナー高槻	高槻市玉川一丁目5-2	●		●		●	
通所リハビリテーション	医療法人社団緑水会介護老人保健施設シルバークラス高槻	高槻市成合南の町3-1				●		●
通所リハビリテーション	社会医療法人 愛仁会 介護老人保健施設 しんあい	高槻市西之川原二丁目46-1		●				
通所リハビリテーション	医療法人英恵会白石整形外科	高槻市藤の里町18-26	●	●				
通所リハビリテーション	医療法人仁寿会すぎもと整形外科・麻酔科	高槻市城南町二丁目46-26	●	●				
通所リハビリテーション	医療法人仁寿会 仁寿会あけの診療所	高槻市明野町17-1 仁寿会ビル2・3階	●	●		●		
通所リハビリテーション	医療法人将奈会白石クリニック整形外科・内科・消化器内科	高槻市芥川町一丁目13-14		●				

2 介護保険施設・高齢者施設（入所入居）

サービス種別	施設名称	住所	水害（洪水）					土砂災害
			淀川	芥川	女瀬川	檜尾川	安威川	
介護老人保健施設	医療法人杏仁会介護老人保健施設ローズマリー	高槻市東和町57-1	●	●		●		
介護老人保健施設	介護老人保健施設サカビ館	高槻市大塚町五丁目20-3	●	●		●		
介護老人保健施設	医療法人健和会介護老人保健施設ふれあい	高槻市登町33-2	●	●				
介護老人保健施設	介護老人保健施設 ラ・ポルトフィナー高槻	高槻市玉川一丁目5-2	●		●		●	
介護老人保健施設	医療法人社団緑水会介護老人保健施設シルバークラス高槻	高槻市成合南の町3-1				●		●
介護老人保健施設	社会医療法人 愛仁会 介護老人保健施設 しんあい	高槻市西之川原二丁目46-1		●				
短期入所療養介護	医療法人杏仁会介護老人保健施設ローズマリー	高槻市東和町57-1	●	●		●		
短期入所療養介護	介護老人保健施設サカビ館	高槻市大塚町五丁目20-3	●	●		●		
短期入所療養介護	医療法人健和会介護老人保健施設ふれあい	高槻市登町33-2	●	●				
短期入所療養介護	介護老人保健施設 ラ・ポルトフィナー高槻	高槻市玉川一丁目5-2	●		●		●	
短期入所療養介護	医療法人社団緑水会介護老人保健施設シルバークラス高槻	高槻市成合南の町3-1				●		●
短期入所療養介護	社会医療法人 愛仁会 介護老人保健施設 しんあい	高槻市西之川原二丁目46-1		●				
特別養護老人ホーム	特別養護老人ホーム和朗園	高槻市井尻二丁目37-8	●			●		●
特別養護老人ホーム	特別養護老人ホームエイベックスひろの	高槻市前島一丁目36-1	●			●		
特別養護老人ホーム	介護老人福祉施設高槻けやきの郷	高槻市番田一丁目60-1	●	●		●		
特別養護老人ホーム	特別養護老人ホーム出丸苑	高槻市出丸町4-62	●	●				
特別養護老人ホーム	特別養護老人ホームリヴェスタひろの	高槻市唐崎南三丁目30-5	●				●	
特別養護老人ホーム	特別養護老人ホームれんげ荘	高槻市三島江四丁目38-7	●				●	
特別養護老人ホーム	特別養護老人ホームひばり苑	高槻市三箇牧二丁目20-3	●				●	
特別養護老人ホーム	特別養護老人ホーム高槻ともしび苑	高槻市安岡寺町六丁目6-1						●
特別養護老人ホーム	特別養護老人ホーム上牧の郷	高槻市東上牧二丁目37-8	●			●		●
特別養護老人ホーム	大冠カム小規模特養	高槻市須賀町65-10	●	●		●		
特別養護老人ホーム	れんげ荘グランドネットホーム 地域密着型特養	高槻市三島江四丁目14-26	●				●	
特別養護老人ホーム	地域密着型特養ひなた柱本	高槻市柱本六丁目32-1	●				●	
短期入所生活介護	特別養護老人ホーム和朗園	高槻市井尻二丁目37-8	●			●		●
短期入所生活介護	エイベックスひろの短期入所生活介護	高槻市前島一丁目36-1	●			●		
短期入所生活介護	介護老人福祉施設高槻けやきの郷	高槻市番田一丁目60-1	●	●		●		
短期入所生活介護	特別養護老人ホーム出丸苑	高槻市出丸町4-62	●	●				
短期入所生活介護	特別養護老人ホームれんげ荘	高槻市三島江四丁目38-7	●				●	
短期入所生活介護	特別養護老人ホームひばり苑	高槻市三箇牧二丁目20-3	●				●	
短期入所生活介護	特別養護老人ホーム高槻ともしび苑	高槻市安岡寺町六丁目6-1						●
軽費老人ホーム	ケアハウスエイベックスひろの	高槻市前島一丁目36-1	●			●		
軽費老人ホーム	ケアハウスれんげ荘	高槻市三島江四丁目38-7	●				●	
軽費老人ホーム	ケアハウス出丸苑	高槻市出丸町4-62	●	●				
軽費老人ホーム	ケアハウス佑和	高槻市井尻二丁目37-8	●			●		●
軽費老人ホーム	ケアハウスリヴェスタひろの	高槻市唐崎南三丁目30-5	●				●	
軽費老人ホーム	ケアハウス高槻あいわ	高槻市西之川原二丁目46-3		●				
軽費老人ホーム	大冠カム小規模ケアハウス	高槻市須賀町65-10	●	●		●		

サービス種別	施設名称	住所	水害（洪水）					土砂災害
			淀川	芥川	女瀬川	檜尾川	安威川	
軽費老人ホーム	れんげ荘βネットハウス	高槻市三島江四丁目14-26	●				●	
(看護含む)小規模多機能型居宅介護	大冠α小規模多機能	高槻市須賀町65-10	●	●		●		
(看護含む)小規模多機能型居宅介護	小規模多機能ホームティアラ	高槻市大冠町二丁目19-1	●	●		●		
(看護含む)小規模多機能型居宅介護	ハッピーゲアスタッフ高槻	高槻市竹の内町63-3	●	●		●		
(看護含む)小規模多機能型居宅介護	医療法人仁寿会 小規模多機能ホーム 円珠の里	高槻市北柳川町2-6	●				●	
(看護含む)小規模多機能型居宅介護	看護付小規模多機能ホーム上牧の郷	高槻市東上牧二丁目37-8	●			●		●
認知症対応型共同生活介護	グループホーム上牧の郷	高槻市東上牧二丁目37-8	●			●		●
認知症対応型共同生活介護	グループホーム和朗園	高槻市井尻二丁目37-8	●			●		●
認知症対応型共同生活介護	エイベックスひろのグループホーム	高槻市前島一丁目36-1	●			●		
認知症対応型共同生活介護	大冠αグループホーム	高槻市須賀町65-10	●	●		●		
認知症対応型共同生活介護	グループホームティアラ	高槻市大冠町二丁目19-1	●	●		●		
認知症対応型共同生活介護	グループホームαルーペリー	高槻市東和町57-1	●	●		●		
認知症対応型共同生活介護	ハッピーグループホーム高槻	高槻市竹の内町63-3	●	●		●		
認知症対応型共同生活介護	サボートハウス灯り	高槻市八幡町10-7	●					
認知症対応型共同生活介護	グループホームひふみ	高槻市津之江北町2-3		●	●			
認知症対応型共同生活介護	れんげ荘グループホーム	高槻市三島江四丁目15-5	●				●	
認知症対応型共同生活介護	医療法人仁寿会グループホーム円珠の丘	高槻市北柳川町2-6	●				●	
認知症対応型共同生活介護	医療法人仁寿会グループホーム円珠荘	高槻市北柳川町2-6	●				●	
認知症対応型共同生活介護	グループホーム翠明	高槻市上牧北駅前町10-8	●			●		●
認知症対応型共同生活介護	社会福祉法人愛和会 グループホーム高槻あいわ	高槻市西之川原二丁目46番3号		●				
認知症対応型共同生活介護	グループホーム蒼寿	高槻市深沢本町8番10号	●	●				
有料老人ホーム	有料老人ホームαンシティ高槻	高槻市芝谷町53-3						●
有料老人ホーム	コトクラブ	高槻市東和町51-8	●	●		●		
有料老人ホーム	ロングライフ高槻	高槻市南松原町11-6	●	●		●		
有料老人ホーム	癒しの高槻館	高槻市八丁西町3-19	●	●				
有料老人ホーム	みやの楽々園	高槻市宮野町7-1	●	●		●		
有料老人ホーム	有料老人ホーム 朋央	高槻市城南町二丁目45-10	●	●		●		
有料老人ホーム	スーパーコート高槻	高槻市南庄所町14-4	●	●				
有料老人ホーム	有料老人ホームコリ	高槻市北柳川町15-23	●				●	
有料老人ホーム	住宅型有料老人ホーム ナチュラル高槻安満	高槻市安満北の町12-9				●		
有料老人ホーム	いこいの家ハッピーライフ	高槻市城西町1-22	●	●				
有料老人ホーム	有料老人ホーム共生の里	高槻市八丁畷町1-13	●	●				
有料老人ホーム	はっぴーらいふ高槻大塚	高槻市大塚町一丁目1-11	●	●		●		
有料老人ホーム	はっぴーらいふ高槻富田	高槻市富田町六丁目15-7	●				●	
有料老人ホーム	住宅型有料老人ホーム シャンテ高槻	高槻市大塚町五丁目10-1	●	●		●		
有料老人ホーム	住宅型有料老人ホーム ラ・メゾン高槻	高槻市唐崎西二丁目2-9	●		●		●	
有料老人ホーム	はっぴーらいふ高槻南	高槻市竹の内町63-3	●	●		●		
有料老人ホーム	住宅型有料老人ホーム ルゾント・α・ケル高槻	高槻市西町10-35	●				●	
有料老人ホーム	住宅型有料老人ホームマスコット高槻	高槻市芝生町一丁目22-7	●		●		●	
サービス付き高齢者向け住宅	そんぼの家S高槻南	高槻市北大樋町55-20	●	●		●		
サービス付き高齢者向け住宅	プレマコティ高槻	高槻市芝生町二丁目61-32	●				●	
サービス付き高齢者向け住宅	スーパーコート高槻城内	高槻市城内町1-24	●	●				
サービス付き高齢者向け住宅	フィオレ・シニアレジデンス高槻East	高槻市須賀町49-26	●	●		●		
サービス付き高齢者向け住宅	はっぴーらいふ高槻	高槻市天川新町11-2	●	●		●		
サービス付き高齢者向け住宅	ハートランド高槻	高槻市辻子三丁目74-2	●	●		●		
サービス付き高齢者向け住宅	高槻ナジックホームさくら	高槻市西真上一丁目28-2		●				
サービス付き高齢者向け住宅	津之江ナジックホームさくら	高槻市津之江北町8-11		●	●			
サービス付き高齢者向け住宅	サービス付き高齢者向け住宅高槻けやきの郷	高槻市番田一丁目60-1	●	●		●		
サービス付き高齢者向け住宅	チャームスイート高槻藤の里	高槻市藤の里町1-36	●	●		●		
サービス付き高齢者向け住宅	フィオレ・シニアレジデンス高槻West	高槻市須賀町49-2	●	●		●		
サービス付き高齢者向け住宅	ライフゲアたかつき西	高槻市如是町5-3			●			
サービス付き高齢者向け住宅	ルグラン高槻	高槻市辻子三丁目74-4	●	●		●		

3 老人福祉センター

サービス種別	施設名称	住所	水害（洪水）					土砂災害
			淀川	芥川	女瀬川	檜尾川	安威川	
老人福祉センター	春日老人福祉センター(あけぼの)	高槻市春日町21-28	●	●		●		
老人福祉センター	芝生老人福祉センター(やすらぎ)	高槻市芝生町4-3-11	●		●		●	

4 障がい者支援施設（入所）

サービス種別	施設名称	住所	水害（洪水）					土砂災害
			淀川	芥川	女瀬川	檜尾川	安威川	
障がい者支援施設	地域生活支援センター光	高槻市宮之川原二丁目9-1						●
障がい者支援施設	三島の郷	高槻市大字原924-4						●
障がい者支援施設	萩の杜	高槻市萩谷14-1						●

5 障がい福祉サービス事業（入所入居）

サービス種別	施設名称	住所	水害（洪水）					土砂災害
			淀川	芥川	女瀬川	檜尾川	安威川	
短期入所	株式会社生活支援センターすまいる短期入所	高槻市大冠町二丁目5-8	●	●		●		
短期入所	短期入所ひまわり	高槻市辻子三丁目51-10	●	●		●		
短期入所	桃園	高槻市庄所町8-33	●	●				
短期入所	地域生活支援センター光	高槻市宮之川原二丁目9-1						●
短期入所	三島の郷	高槻市大字原924-4						●
短期入所	ショートステイセンターぶれす	高槻市大字萩谷14-1						●
短期入所	陸月荘	高槻市津之江町一丁目46-28		●	●			
共同生活援助	けあほ-むはばたきまつかわⅡ (主たる事業所 けあほ-むはばたきまつかわⅠ)	非公開	●	●		●		
共同生活援助	けあほ-むはばたきまつかわⅠ (主たる事業所 けあほ-むはばたきまつかわⅠ)	非公開	●	●		●		
共同生活援助	あいわホーム (主たる事業所 あいわホーム)	非公開	●					
共同生活援助	ケアホーム沢良木 (主たる事業所 ケアホーム沢良木)	非公開	●	●		●		
共同生活援助	ケアホーム沢良木2 (主たる事業所 ケアホーム沢良木)	非公開	●	●		●		
共同生活援助	グループホーム天川 (主たる事業所 ケアホーム沢良木)	非公開	●	●		●		
共同生活援助	グループホーム天川2 (主たる事業所 ケアホーム沢良木)	非公開	●	●		●		
共同生活援助	いぶき (主たる事業所 いぶき)	非公開	●	●		●		
共同生活援助	ひまわり (主たる事業所 ひまわり)	非公開	●		●	●		
共同生活援助	パンジー (主たる事業所 ひまわり)	非公開						●
共同生活援助	コム芝生407 (主たる事業所 コム芝生407)	非公開	●		●	●		
共同生活援助	コム芝生408 (主たる事業所 コム芝生407)	非公開	●		●	●		
共同生活援助	コム津之江 (主たる事業所 コム芝生407)	非公開	●		●	●		
共同生活援助	友遊ホーム・芝生(102号室) (主たる事業所 友遊ホーム・芝生)	非公開	●		●	●		
共同生活援助	友遊ホーム・芝生(405号室) (主たる事業所 友遊ホーム・芝生)	非公開	●		●	●		
共同生活援助	グループホームあーす (主たる事業所 グループホームあーす)	非公開	●		●	●		
共同生活援助	グループホームあーす川西 (主たる事業所 グループホームあーす)	非公開		●				
共同生活援助	くり (主たる事業所 グループホームみるみれ)	非公開	●		●	●		
共同生活援助	もも (主たる事業所 グループホームみるみれ)	非公開	●		●	●		
共同生活援助	南1わかくさホーム (主たる事業所 わかくさホーム)	非公開	●	●		●		
共同生活援助	南3わかくさホーム (主たる事業所 わかくさホーム)	非公開	●			●		
共同生活援助	南4わかくさホーム (主たる事業所 わかくさホーム)	非公開	●			●		
共同生活援助	南5わかくさホーム (主たる事業所 わかくさホーム)	非公開	●	●		●		
共同生活援助	おりひめ (主たる事業所 フラワーホーム)	非公開	●	●		●		
共同生活援助	あまかわ (主たる事業所 フラワーホーム)	非公開	●	●		●		
共同生活援助	じゅぴたー (主たる事業所 フラワーホーム)	非公開	●	●		●		
共同生活援助	かえで (主たる事業所 フラワーホーム)	非公開	●	●		●		
共同生活援助	ぼばい (主たる事業所 フラワーホーム)	非公開		●	●			
共同生活援助	フルーツ (主たる事業所 フラワーホーム)	非公開	●	●		●		

サービス種別	施設名称	住所	水害（洪水）					土砂災害
			淀川	芥川	女瀬川	檜尾川	安威川	
共同生活援助	ヒマワリ (主たる事業所 フラワ-ホーム)	非公開	●	●		●		
共同生活援助	おりおん (主たる事業所 フラワ-ホーム)	非公開	●	●		●		
共同生活援助	ひこぼし (主たる事業所 フラワ-ホーム)	非公開	●	●		●		
共同生活援助	ひこぼし (主たる事業所 フラワ-ホーム)	非公開	●	●		●		
共同生活援助	つくし (主たる事業所 フラワ-ホーム)	非公開	●	●		●		
共同生活援助	つくし (主たる事業所 フラワ-ホーム)	非公開	●	●		●		
共同生活援助	くるみ (主たる事業所 フラワ-ホーム)	非公開	●		●		●	
共同生活援助	くるみ (主たる事業所 フラワ-ホーム)	非公開	●		●		●	
共同生活援助	べがさす (主たる事業所 フラワ-ホーム)	非公開	●		●		●	
共同生活援助	べがさす (主たる事業所 フラワ-ホーム)	非公開	●		●		●	
共同生活援助	しりうす (主たる事業所 フラワ-ホーム)	非公開	●		●		●	
共同生活援助	しりうす (主たる事業所 フラワ-ホーム)	非公開	●		●		●	
共同生活援助	ほうれん荘 (主たる事業所 フラワ-ホーム)	非公開	●	●		●		
共同生活援助	すばる (主たる事業所 フラワ-ホーム)	非公開	●	●		●		
共同生活援助	さくら (主たる事業所 フラワ-ホーム)	非公開			●			
共同生活援助	睦月荘 (主たる事業所 睦月荘)	非公開		●	●			
共同生活援助	グループホーム大樹 芝生 (主たる事業所 グループホーム大樹)	非公開	●		●		●	
共同生活援助	アイリスホーム高槻 (主たる事業所 アイリスホーム高槻)	非公開	●					
共同生活援助	アイリスホーム津之江1 (主たる事業所 アイリスホーム高槻)	非公開		●	●			
共同生活援助	アイリスホーム津之江2 (主たる事業所 アイリスホーム高槻)	非公開		●	●			
共同生活援助	アイリスホーム津之江3 (主たる事業所 アイリスホーム高槻)	非公開		●	●			
共同生活援助	アイリスホーム津之江4 (主たる事業所 アイリスホーム高槻)	非公開		●	●			
共同生活援助	グループホーム大樹 芝生2 (主たる事業所 グループホーム大樹)	非公開	●		●		●	
共同生活援助	アイリスホーム城南町 (主たる事業所 アイリスホーム高槻)	非公開	●	●		●		
共同生活援助	アイリスホーム大塚町 (主たる事業所 アイリスホーム高槻)	非公開	●	●		●		
共同生活援助	ミライ (主たる事業所 きらめき)	非公開	●				●	
共同生活援助	アイリスホーム津之江5 (主たる事業所 アイリスホーム高槻)	非公開		●	●			
共同生活援助	グループホームたぬきのお家津之江 (主たる事業所 グループホームたぬきのお家)	非公開		●	●			
共同生活援助	ハグ (主たる事業所 きらめき)	非公開	●				●	
共同生活援助	ピリカ (主たる事業所 きらめき)	非公開	●				●	
共同生活援助	グループホームスミ	非公開		●				
共同生活援助	グループホームハートレ高槻	非公開		●				
共同生活援助	アイリスホーム東五百住町 (主たる事業所 アイリスホーム高槻)	非公開		●	●			
共同生活援助	トボみらい コブキハウス	非公開	●		●		●	
共同生活援助	ミライ日向町 (主たる事業所 ミライ春日町)	非公開	●	●		●		

6 障がい福祉サービス事業（通所）

サービス種別	施設名称	住所	水害（洪水）					土砂災害
			淀川	芥川	女瀬川	檜尾川	安威川	
生活介護	ラベンダー (主たる事業所 第4共働金花の会)	高槻市大冠町三丁目13-1	●	●		●		
生活介護	株式会社生活支援センターすまいる 生活介護	高槻市大冠町二丁目5-8	●	●		●		
生活介護	生活介護ひまわり	高槻市辻子三丁目51-10	●	●		●		
生活介護	コレメナ	高槻市津之江北町8-1-102		●	●			
生活介護	コレメナプラス (主たる事業所 コレメナ)	高槻市津之江町一丁目63-7		●	●			
生活介護	CoCoはうす	高槻市唐崎中三丁目15-17	●				●	

生活介護	わかくさ南障害者作業所	高槻市大字唐崎1277	●					●	
生活介護	友遊の里	高槻市大字田能小字宮ノ前1088							●
生活介護	地域生活支援センター光	高槻市宮之川原二丁目9-1							●
生活介護	三島の郷	高槻市大字原924-4							●
生活介護	萩の杜	高槻市萩谷14-1							●
生活介護	たんぼぼ亭 (主たる事業所 第4共働舎花の会)	高槻市古曾部町一丁目11-20		●					
生活介護	第4共働舎花の会	高槻市芥川町二丁目12-23		●					
生活介護	こすもす (主たる事業所 第4共働舎花の会)	高槻市芥川町二丁目8-22、23		●					
生活介護	スイトビ (主たる事業所 第4共働舎花の会)	高槻市栄町二丁目50-23	●		●			●	
生活介護	総合支援センターさくら	高槻市下田部町二丁目76-3	●						
生活介護	COCORO	高槻市東上牧三丁目16-16	●						●
自立訓練	就労支援センターフォルツァ	高槻市城北町一丁目6-19 カンブリ城北ビル	●	●					
自立訓練	ジョブジョイントおおさかたかつきプランチ	高槻市京口町9-3 関西産業ビル1、4階	●	●					
自立訓練	ジョブジョイントおおさかたかつきプランチオフィスサポートセンター (主たる事業所 ジョブジョイントおおさかたかつきプランチ)	高槻市京口町8-14 ウメビル2階	●	●					
自立訓練	支援センターはな	高槻市高槻町4-3 高槻サクリビル4F		●					
自立訓練	支援センターはな グリーンプラザ校 (主たる事業所 支援センターはな)	高槻市紺屋町1-1 グリーンプラザ1号館402号		●					
就労移行支援	就労支援センターフォルツァ	高槻市城北町一丁目6-19 カンブリ城北ビル	●	●					
就労移行支援	ジョブジョイントおおさかたかつきプランチ	高槻市京口町9-3 関西産業ビル1、4階	●	●					
就労移行支援	ジョブジョイントおおさかたかつきプランチオフィスサポートセンター (主たる事業所 ジョブジョイントおおさかたかつきプランチ)	高槻市京口町8-14 ウメビル2階	●	●					
就労移行支援	LITALICO9-クス高槻	高槻市高槻町15-8 タイムビル6階	●	●					
就労移行支援	支援センターはな	高槻市高槻町4-3 高槻サクリビル4F		●					
就労移行支援	ティキヤリア 高槻ワイス	高槻市上田辺町1-30 上田辺ビル5階		●					
就労継続支援	にじ	高槻市須賀町48-9 高槻コートバジション1階	●	●			●		
就労継続支援	ハイスクパニー	高槻市若松町7-5 栄ビル2階	●	●			●		
就労継続支援	ふれ愛たかつき	高槻市城北町二丁目1-18 エミル阪急高槻2階	●	●					
就労継続支援	希望の家 (主たる事業所 第3共働舎花の会)	高槻市若松町29-13 マリッジビル101	●	●			●		
就労継続支援	わたぼうし高槻	高槻市城南町三丁目15-3	●	●			●		
就労継続支援	LaLa-chocolat TAKATSUKI	高槻市城北町二丁目13-2	●	●					
就労継続支援	Luna	高槻市高槻町15-2 唐崎ビル4階	●	●					
就労継続支援	なちゅら	高槻市東五百住町一丁目38-13		●	●				
就労継続支援	ほっとショップ 青空	高槻市芝生町四丁目2-1 メイプル南高槻208	●		●			●	
就労継続支援	ほっとショップ 笑夢 (主たる事業所 ほっとショップ 青空)	高槻市南大樋町29-18	●	●					
就労継続支援	芝生事業所	高槻市芝生町一丁目2-3	●		●			●	
就労継続支援	やまと茶房	高槻市寿町二丁目2-7 栄電ビル201	●		●			●	
就労継続支援	ワーク工房事業所 (主たる事業所 芥川事業所)	高槻市京口町12-11	●	●					
就労継続支援	エコー	高槻市城北町一丁目5-25 土屋第3ビル4階	●	●					
就労継続支援	総合支援センターさくら	高槻市下田部町二丁目76-3	●						
就労継続支援	カフル高槻	高槻市野見町2-52 第1エシマシオン101号室	●	●					
就労継続支援	あすてる	高槻市栄町四丁目22-21	●		●			●	
就労継続支援	エコーコバン	高槻市須賀町47-19 2階	●	●			●		
就労継続支援	就労継続支援A型事業所テックエキスパート	高槻市上田辺町1-30 上田辺ビル5階		●					
就労継続支援	就労継続支援B型 KANAU	高槻市奈佐原四丁目10-1							●
就労継続支援	支援センターはな	高槻市高槻町4-3 高槻サクリビル4F		●					
就労継続支援	すずらんアニメーションスタジオ高槻	高槻市京口町10-17HAKUAビル3階	●	●					
就労継続支援	ハーモニー	高槻市宮野町2-3	●				●		
就労継続支援	ヒカリ	高槻市神内二丁目28-13 東7第一ビル402号室	●						●
就労継続支援	すずらんエスポワールWORLD高槻	高槻市高槻町11-20 第2領家ビル2階	●	●					
就労継続支援	ワンゲーム高槻	高槻市上田辺町2-19		●					
就労継続支援	そら(主たる事業所 にじ)	高槻市東五百住町三丁目10-23 ファーストビル1階			●				
就労継続支援	たけうま	大阪府高槻市玉川二丁目2号棟4号室	●					●	
就労継続支援	Penguin lele	大阪府高槻市芥川町二丁目9-15		●					
日中一時支援	株式会社生活支援センターすまいる短期入所	高槻市大冠町二丁目5-8	●	●			●		
日中一時支援	CoCoはうす	高槻市唐崎中三丁目15-17	●					●	
日中一時支援	地域生活支援センター光	高槻市宮之川原二丁目9-1							●
日中一時支援	ショートステイセンターぶれす	高槻市萩谷14-1							●
地域活動支援センター	高槻地域生活支援センターオアシス	高槻市松川町25-5	●	●			●		
地域活動支援センター	高槻市立障害者福祉センター	高槻市城内町1-11	●	●					
地域活動支援センター	きらきら	高槻市辻子二丁目16-18	●	●			●		
地域活動支援センター	ひろがりはうす	高槻市八幡町6-4	●	●			●		
地域活動支援センター	サソイけやき	高槻市南庄所町17-25 アーバン101	●	●					
地域活動支援センター	障がい者自立フォーラム	高槻市明野町10-15 ぷりんせす明野	●	●			●		

7 障がい者福祉センター

サービス種別	施設名称	住所	水害(洪水)					土砂災害	
			淀川	芥川	女瀬川	檜尾川	安威川		水無瀬川
障がい者福祉センター	障がい者福祉センター(ゆう・あいセンター)	高槻市城内町1-11	●	●					

8 障がい児通所支援事業

サービス種別	施設名称	住所	水害（洪水）					土砂災害
			淀川	芥川	女瀬川	檜尾川	安威川	
児童発達支援事業所	高槻市立めげえ教室	高槻市内町1-11	●	●				
児童発達支援事業所	こども発達支援センターwill	高槻市城北町一丁目6-8奥野ビル2階	●	●				
児童発達支援事業所	聖ヨハネ子どもセンター教室	高槻市宮之川原二丁目9-1						●
児童発達支援事業所	りとるまち	高槻市栄町四丁目2-21	●		●		●	
児童発達支援事業所	えびす児童センター	高槻市牧田町7番56棟3	●		●		●	
児童発達支援事業所	こどもがっこう教室「きらり」富田校	高槻市富田町五丁目29-13	●		●		●	
児童発達支援事業所	YCCもこもこ高槻教室	高槻市城北町二丁目9-30 城北MIOビル3F 301号室	●	●				
児童発達支援事業所	おひさまひろば	高槻市高垣町50-24	●			●		
児童発達支援事業所	ぼっぼ児童センター	高槻市北大樋町15-17イオンマツヨシ高槻南119号	●	●				
児童発達支援事業所	さくらクラブ	高槻市大冠町三丁目13-1	●	●		●		
児童発達支援事業所	クワ高槻	高槻市大手町3-63 中本ビル201号室	●	●				
児童発達支援事業所	7th Sense 高槻上牧駅前	高槻市神内二丁目28-13 東7第1ビル301号	●					●
児童発達支援事業所	ワラ	高槻市大蔵司二丁目3-16 ハクナカ1階1F号室			●			
児童発達支援事業所	児童センターおりぶ	高槻市栄町四丁目26-1 高槻ビル7116号室	●		●		●	
児童発達支援事業所	コベルクス高槻教室	高槻市城北町二丁目5-12 ワイケビル2階	●	●				
児童発達支援事業所	LITALICOユーア高槻教室	高槻市城北町二丁目3-2 駅前クラビビル4F	●	●				
児童発達支援事業所	しまっこ教室ト	高槻市牧田町7-54-108	●		●		●	
児童発達支援事業所	聖ヨハネ子どもセンターぼぼらす	高槻市南芥川町4-26 ビア・グランテ2階		●				
児童発達支援事業所	すばはぐ	高槻市城南町三丁目5-25 1階	●	●		●		
児童発達支援事業所	ハレ高槻教室	高槻市高槻町11-16領家第一ビル3階	●	●				
児童発達支援事業所	みらいずスクールたかつき	高槻市紺屋町3-1-212 グリーンプラザ高槻3号館		●				
児童発達支援事業所	さくらんぼるむ下田部	高槻市下田部町二丁目76番3号	●					
児童発達支援事業所	リールメイト高槻	高槻市栄町1丁目20-26 ヴェルデ高御座106号室	●		●		●	
児童発達支援事業所	学習教室リカ	高槻市上田辺町2-1森本グリーンビル2F		●				
児童発達支援事業所	放課後等センターSHIRAKU	高槻市津之江町1丁目2番1号		●	●			
児童発達支援事業所	アスチックてるてる	高槻市宮野町3番12号L号室	●			●		
児童発達支援事業所	はぐみクラブ	高槻市寿町3丁目1-3 1階	●		●		●	
児童発達支援事業所	放課後等センターnanairoJR高槻駅前店	高槻市芥川町1丁目15-233シタビル2階		●				
児童発達支援事業所	Stack up 高槻川西	高槻市川西町一丁目20-16 玉一ビル2階		●				
児童発達支援事業所	放課後等センターnanairo竹の内店	高槻市竹の内町71-77バンパイク竹の内2階	●	●				
児童発達支援事業所	ここはぐ	高槻市庄所町7-26丸信ハイムA204	●	●				
児童発達支援事業所	みらいずスクールたかつき2	高槻市紺屋町1番1-104号グリーンプラザたかつき1号館		●				
児童発達支援事業所	リリズム	高槻市北大樋町15番1号イオンマツヨシ高槻南120号	●	●				
放課後等センター	こども発達支援センターwill	高槻市城北町一丁目6-8 奥野ビル2階	●	●				
放課後等センター	聖ヨハネ子どもセンター教室	高槻市宮之川原二丁目9-1						●
放課後等センター	地域生活支援センター光	高槻市宮之川原二丁目9-1						●
放課後等センター	すまいるベア	高槻市永楽町4-14 清水ビル1階	●	●		●		
放課後等センター	よつば放課後センター	高槻市川添一丁目7-2 1階	●		●		●	
放課後等センター	放課後等センターきららトリム沢良木	高槻市沢良木16-35 トリムビル401号室・201号室・202号室	●	●		●		
放課後等センター	わんすてつぷ	高槻市川添二丁目5番2号植田ビル2階	●		●		●	
放課後等センター	りとるまち	高槻市栄町四丁目22-21	●		●		●	
放課後等センター	えびす児童センター	高槻市牧田町7番56棟3	●		●		●	
放課後等センター	こどもがっこう教室「きらり」富田校	高槻市富田町五丁目29-13	●		●		●	
放課後等センター	YCCもこもこ高槻教室	高槻市城北町二丁目9-30 城北MIOビル3F 301号室	●	●				
放課後等センター	おひさまひろば	高槻市高垣町50-24	●			●		
放課後等センター	ぼっぼ児童センター	高槻市北大樋町15-17イオンマツヨシ高槻南119号	●	●				
放課後等センター	さくらクラブ	高槻市大冠町三丁目13-1	●	●		●		
放課後等センター	クワ高槻	高槻市大手町3-63 中本ビル201号室	●	●				
放課後等センター	7th Sense 高槻上牧駅前	高槻市神内二丁目28-13 東7第1ビル301号	●					●
放課後等センター	ワラ	高槻市大蔵司二丁目3-16 ハクナカ1階1F号室			●			
放課後等センター	児童センターおりぶ	高槻市栄町四丁目26-1 高槻ビル7116号室	●		●		●	
放課後等センター	おひさまくらぶ	高槻市大手町2番38号espoir yuu101/B	●	●				
放課後等センター	あんさんぶる	高槻市明野町35-5	●	●		●		
放課後等センター	しまっこ教室ト	高槻市牧田町7-54-108	●		●		●	
放課後等センター	放課後等センター輝	高槻市南大樋町1-1マイシティ高槻1階	●	●		●		
放課後等センター	きららSTEM西冠	高槻市西冠三丁目34-10 桜代マンション105	●	●		●		
放課後等センター	聖ヨハネ子どもセンターぼぼらす	高槻市南芥川町4-26 ビア・グランテ2階		●				
放課後等センター	すばはぐ	高槻市城南町三丁目5-25 1階	●	●		●		
放課後等センター	みらいずスクールたかつき	高槻市紺屋町3-1-212 グリーンプラザ高槻3号館		●				
放課後等センター	さくらんぼるむ下田部	高槻市下田部町二丁目76番3号	●					
放課後等センター	リレ	高槻市富田町5丁目20番22号	●				●	
放課後等センター	リールメイト高槻	高槻市栄町1丁目20-26 ヴェルデ高御座106号室	●		●		●	
放課後等センター	学習教室リカ	高槻市上田辺町2-1森本グリーンビル2F		●				
放課後等センター	放課後等センターSHIRAKU	高槻市津之江町1丁目2番1号		●	●			
放課後等センター	きららSTEM津之江町	高槻市津之江町1丁目71番6号201号室		●	●			
放課後等センター	アスチックてるてる	高槻市宮野町3番12号L号室	●			●		
放課後等センター	はぐみクラブ	高槻市寿町3丁目1-3 1階	●		●		●	
放課後等センター	放課後等センターnanairoJR高槻駅前店	高槻市芥川町1丁目15-233シタビル2階		●				
放課後等センター	Stack up 高槻川西	高槻市川西町一丁目20-16 玉一ビル2階		●				
放課後等センター	放課後等センターnanairo竹の内店	高槻市竹の内町71-77バンパイク竹の内2階	●	●				
放課後等センター	ここはぐ	高槻市庄所町7-26丸信ハイムA204	●	●				
放課後等センター	みらいずスクールたかつき2	高槻市紺屋町1番1-104号グリーンプラザたかつき1号館		●				
放課後等センター	リリズム	高槻市北大樋町15番1号イオンマツヨシ高槻南120号	●	●				

9 児童福祉施設

サービス種別	施設名称	住所	水害(洪水)					土砂災害
			淀川	芥川	女瀬川	檜尾川	安威川	
(公立)保育所	如是保育所	高槻市東五百住町3-5-12			●			
(公立)保育所	大塚保育所	高槻市大塚町2-20-5	●	●		●		
(公立)保育所	磐手保育所	高槻市古曽部町2-8-9		●				
(公立)保育所	川西保育所	高槻市川西町2-32-1		●				
(公立)保育所	春日保育所	高槻市春日町22-2	●	●		●		
(公立)保育所	芝生保育所	高槻市芝生町2-10-30	●		●		●	
(私立)保育所	下田部保育園	高槻市 登町1-1	●	●				
(私立)保育所	大手保育園	高槻市 大手町2-28	●	●				
(私立)保育所	南総持寺保育園	高槻市 南総持寺町7-4	●				●	
(私立)保育所	ずし保育園	高槻市 辻子三丁目53-1	●	●		●		
(私立)保育所	大冠保育園	高槻市 須賀町69-3	●	●		●		
(私立)保育所	高槻あいわ保育園	高槻市芥川町一丁目2-B114		●				
(私立)保育所	たかつき駅前保育園	高槻市紺屋町1-1		●				
(私立)保育所	紺屋町保育園	高槻市紺屋町9-7	●	●				
(公立)幼保連携型認定こども園	桜台認定こども園	高槻市登町9-2	●					
(公立)幼保連携型認定こども園	高槻認定こども園	高槻市八丁畷町12-5	●					
(公立)幼保連携型認定こども園	五領認定こども園	高槻市神内2-17-10	●					●
(公立)幼保連携型認定こども園	三箇牧認定こども園	高槻市三島江1-13-6	●				●	
(私立)幼保連携型認定こども園	認定こども園 玉川橋保育園	高槻市玉川二丁目42-1	●				●	
(私立)幼保連携型認定こども園	認定こども園 藤の里保育園	高槻市藤の里町38-28	●	●		●		
(私立)幼保連携型認定こども園	認定こども園 柱本保育園 こども未来学舎	高槻市柱本新町10-1	●				●	
(私立)幼保連携型認定こども園	認定こども園 津之江さくら保育園	高槻市津之江町一丁目37-9		●	●			
(私立)幼保連携型認定こども園	認定こども園 深沢がーデン	高槻市東和町56-1	●	●		●		
(私立)幼保連携型認定こども園	認定こども園 いまむらこどもえん	高槻市高槻町3-16	●	●				
(私立)幼保連携型認定こども園	愛光認定こども園	高槻市宮野町7-1	●	●				
(私立)幼保連携型認定こども園	和光認定こども園	高槻市上牧町二丁目3-1	●			●		●
(私立)幼保連携型認定こども園	川添こども園	高槻市西町48-8	●		●		●	
(私立)幼保連携型認定こども園	天川こども園	高槻市永楽町10-2	●	●		●		
(私立)幼保連携型認定こども園	願行寺こども園	高槻市土橋町2-7	●	●				
(私立)幼保連携型認定こども園	認定こども園 YMCAたかつきあま保育園	高槻市安満中の町25-1				●		
(私立)幼保連携型認定こども園	芥川認定こども園	高槻市芥川町四丁目2-20		●				
(私立)幼保連携型認定こども園	柳川認定こども園	高槻市栄町1丁目24-1	●		●		●	
児童養護施設	聖ヨハネ学園	高槻市宮之川原二丁目9-1						●
児童心理治療施設	希望の杜	高槻市奈佐原955						●
小規模保育事業所	マカヤ保育所	高槻市津之江町一丁目41-8		●	●			
小規模保育事業所	かんまき駅前保育園	高槻市神内二丁目15-21	●					●
小規模保育事業所	みなみまつばら保育園	高槻市南松原町7-11	●	●		●		
小規模保育事業所	津之江小規模保育園	高槻市津之江町一丁目37-11		●	●			
小規模保育事業所	ｽﾌﾟﾗｯﾄｷｯｽﾞ	高槻市野田三丁目17-3	●	●		●		
小規模保育事業所	さくらんぼハウス	高槻市川添一丁目6-6	●		●		●	
小規模保育事業所	ｷｯｽﾞﾙｰﾑふたば	高槻市宮野町21-18	●	●		●		
小規模保育事業所	ｺｽﾓ小規模保育園	高槻市北柳川町16-22	●				●	
小規模保育事業所	芥川赤ちゃんｸﾗﾌﾞ	高槻市芥川町一丁目13-5		●				
小規模保育事業所	ひかり保育園	高槻市庄所町8-42	●	●				
小規模保育事業所	ゆめの保育園	高槻市大塚町一丁目19-3	●	●		●		
小規模保育事業所	庄所保育園	高槻市庄所町4-35	●	●				
小規模保育事業所	NOZOMI保育園 芥川園	高槻市芥川町四丁目6-23		●				
小規模保育事業所	すくすくぼーと・ひまわり保育園	高槻市川添二丁目3-1	●		●		●	
小規模保育事業所	城北あゆみ保育園	高槻市城北町二丁目9-30(1F)	●	●				
小規模保育事業所	古曽部風の子保育園	高槻市古曽部二丁目14-2		●				
小規模保育事業所	ﾓﾝﾀﾞｲｽﾞｷｯｽﾞ 保育園高槻園	高槻市登町43-5(1F)	●	●		●		
小規模保育事業所	高槻はな保育園	高槻市芥川町三丁目3-14		●				
小規模保育事業所	ﾓﾝﾀﾞｲｽﾞｷｯｽﾞ 保育園高槻駅前園	高槻市北園町12-18(3F)	●	●				
小規模保育事業所	桜北町第五保育園	高槻市川添一丁目18-5	●		●		●	
小規模保育事業所	きたその第1保育園	高槻市北園町12-11(1F)	●					
小規模保育事業所	きたその第2保育園	高槻市北園町12-11(2F)	●					
小規模保育事業所	ぼぶらの里 高槻保育園	高槻市高槻町5-4	●	●				
小規模保育事業所	RISE芝生保育園	高槻市芝生町二丁目32-20-107	●		●		●	
小規模保育事業所	ほしの保育園	高槻市芝生町二丁目21-28-110	●		●		●	
小規模保育事業所	モンテッソーリこひつじ保育園	高槻市城東町15-18-102	●	●		●		
小規模保育事業所	どんぐり保育園	高槻市春日町9-11	●	●		●		
小規模保育事業所	みらいかわにし保育園	高槻市川西町一丁目2-1		●				
小規模保育事業所	でまるｷｯｽﾞ	高槻市出丸町4-62	●	●				
小規模保育事業所	小規模保育園 necco きたその	高槻市北園町2-22	●					
小規模保育事業所	せいわ保育園	高槻市藤の里町3-2	●	●		●		
小規模保育事業所	F.Kids FIRST	高槻市城西町3-1(1F)	●	●				
小規模保育事業所	小規模保育園 necco たかつき	高槻市高槻町6-3		●				
小規模保育事業所	はぐくむ保育園 高槻園	高槻市城北町二丁目5-12	●	●				
小規模保育事業所	でまる保育園	高槻市出丸町4-62	●	●				
事業所内保育事業所	のぼら保育園たかつき	高槻市南松原町11-6	●	●		●		
公立認可外保育施設	高槻認定こども園分室	高槻市城内町1-14	●					
公立認可外保育施設	西大冠幼稚園	高槻市城南町3-1-2	●	●		●		
私立認可外保育施設	ｷﾝﾀﾞｰｷｯｽﾞ ｲﾝﾀｰﾈｼﾞｮﾅﾙｽｸｰﾙ高槻校	高槻市天神町一丁目1-1		●				

サービス種別	施設名称	住所	水害（洪水）					土砂災害
			淀川	芥川	女瀬川	檜尾川	安威川	
私立認可外保育施設	夢保育園	高槻市北柳川町16-22	●				●	
私立認可外保育施設	インターナショナルリスクール プルート・ルフィンズ 高槻校	高槻市紺屋町12-1 けやき田村ビル2F	●	●				
私立認可外保育施設	Fab.Kids	高槻市城西町5-17 第2ハイヴ富士1F	●	●				
私立認可外保育施設	みらい保育園	高槻市宮野町7-1	●	●		●		
私立認可外保育施設	大塚わくわく園	高槻市大塚町五丁目30-6	●	●		●		
私立認可外保育施設	RICホップ 高槻保育園	高槻市城北町一丁目5-30 7ビル 細川たかつき	●	●				
私立認可外保育施設	きつぱべす保育園	高槻市上田辺町6-24		●				
私立認可外保育施設	春日つばさ保育園	高槻市春日町15-33	●	●		●		
私立認可外保育施設	高槻さくら保育園	高槻市下田部町二丁目76-3	●					
私立認可外保育施設	つくしんぼ保育園	高槻市庄所町4-35-102	●	●				
私立認可外保育施設	青い風保育園	高槻市唐崎南三丁目30-5	●				●	
私立認可外保育施設	つきの保育園	高槻市東五百住町三丁目16-19	●		●			
私立認可外保育施設	社会医療法人 仙養会 北摂総合病院 院内保育所	高槻市北柳川町6-24	●				●	
私立認可外保育施設	大阪医科薬科大学病院 パンヒ保育室	高槻市八丁西町7-6	●	●				
私立認可外保育施設	光愛病院附属さざなみ保育園	高槻市奈佐原四丁目3-2						●
私立認可外保育施設	社会医療法人 愛仁会 高槻病院 院内保育 にじっこ保育園	高槻市古曽部町一丁目3-33		●				
私立認可外保育施設	医療法人 大阪精神医学研究所 新阿武山病院 すみれ保育園	高槻市奈佐原四丁目10-1						●
私立認可外保育施設	近畿中央ヤクルト 高槻南保育所	高槻市八幡町1-36	●	●		●		
私立認可外保育施設	近畿中央ヤクルト 高槻東保育所	高槻市神内二丁目3-30	●					●
私立認可外保育施設	近畿中央ヤクルト 登町保育所	高槻市堤町22-1	●	●		●		
私立認可外保育施設	トイックルスター	高槻市野見町2-15	●	●				
私立認可外保育施設	あゆみ保育園	高槻市城北町2-11-20	●	●				
私立認可外保育施設	みらいの子ども保育園	高槻市城南町2丁目16-16	●	●		●		
(私立)幼稚園型認定こども園	認定こども園 高槻双葉幼稚園	高槻市宮野町21-18	●	●		●		
(私立)保育所型認定こども園	城南宙認定こども園	高槻市城南町二丁目45-10	●	●				
地域子育て支援拠点施設	庄所子育てすくすくセンター「こっこひろば」	高槻市南庄所町3-3	●	●				
地域子育て支援拠点施設	「どうぞのおいす」(こりすのへや)	高槻市芥川町三丁目13-31		●				
地域子育て支援拠点施設	ティビ-おやこの広場	高槻市玉川二丁目2-3	●				●	
地域子育て支援拠点施設	ひろばひだまり(パンダルーム)	高槻市寿町一丁目19-2	●		●		●	
地域子育て支援拠点施設	つどいの広場くすのき	高槻市梶原2-9-12						○

10 幼稚園

サービス種別	施設名称	住所	水害（洪水）					土砂災害
			淀川	芥川	女瀬川	檜尾川	安威川	
公立幼稚園	高槻幼稚園	高槻市本町3-69	●	●		●		
公立幼稚園	南大冠幼稚園	高槻市大塚町1-4-8	●	●		●		
公立幼稚園	芝生幼稚園	高槻市芝生町3-30-1	●		●		●	
公立幼稚園	西大冠幼稚園	高槻市城南町3-1-2	●	●		●		
公立幼稚園	玉川幼稚園	高槻市牧田町8-2	●		●		●	
公立幼稚園	北清水幼稚園	高槻市安園寺町6-2-2						●
公立幼稚園	津之江幼稚園	高槻市津之江北町7-2		●	●			
公立幼稚園	土室幼稚園	高槻市上土室6-10-2					●	
公立幼稚園	五百住幼稚園	高槻市登美の里町24-2	●		●		●	
公立幼稚園	松原幼稚園	高槻市沢良木町18-2	●	●		●		
私立幼稚園	白ばら幼稚園	高槻市土橋町1-33	●	●				
私立幼稚園	高槻マリア・インマクガ幼稚園	高槻市野見町2-15	●	●				
私立幼稚園	高槻わかば幼稚園	高槻市柳川町一丁目7-14	●				●	

11 医療施設

サービス種別	施設名称	住所	水害（洪水）					土砂災害
			淀川	芥川	女瀬川	檜尾川	安威川	
病院	医療法人東和会 第二東和会病院	高槻市大塚町五丁目20-3	●	●		●		
病院	社会医療法人仙養会 北摂総合病院	高槻市北柳川町6-24	●				●	
病院	社会医療法人愛仁会 愛仁会リハビリテーション病院	高槻市白梅町5-7		●				
病院	医療法人光愛会 光愛病院	高槻市奈佐原四丁目3-1						●
病院	大阪医科薬科大学病院	高槻市大学町2-7	●	●				
病院	医療法人祥佑会 藤田胃腸科病院	高槻市松原町17-36	●	●		●		
病院	医療法人大阪精神医学研究所 新阿武山病院	高槻市奈佐原四丁目10-1						●
病院	医療法人健栄会 三康病院	高槻市野見町3-6	●	●				
病院	大阪医科薬科大学三島南病院	高槻市玉川新町8-1	●		●		●	
病院	社会医療法人愛仁会 高槻病院	高槻市古曽部町一丁目3-13		●				
病院	医療法人東和会 第一東和会病院	高槻市宮野町2-17	●			●		
病院	医療法人社団緑水会 緑水会病院	高槻市成合南の町3-1				●		●
病院	医療法人健和会 うえだ下田部病院	高槻市登町33-1	●	●		●		

サービス種別	施設名称	住所	水害（洪水）					土砂災害
			淀川	芥川	女瀬川	檜尾川	安威川	
診療所(有床)	医療法人子安会 なかにし産婦人科クリニック	高槻市芝生町三丁目21-10	●		●		●	
診療所(有床)	櫛原産婦人科	高槻市春日町1-27	●	●		●		
診療所(有床)	医療法人明峰会 東山産婦人科・小児科	高槻市辻子三丁目10-3	●	●		●		
助産所(入所施設有り)	ひなたぼっこ助産院	高槻市大冠町二丁目23	●	●		●		
助産所(入所施設有り)	かふう助産院	高槻市天王町31番9号	●	●		●		

第13 土砂災害予防

地すべり防止区域

令和5年10月現在

危険箇所番号	箇所名	河川名			所在地		
		水系名	幹川名	溪流名	郡・市	町・村	字
45	原	淀川	芥川	—	高槻市	—	原

急傾斜地崩壊危険区域

令和5年10月現在

整理番号	区域名	所在地	面積(ha)
11207084	上垣内	川久保	1.59
11207086	下垣内(1)	川久保	0.90
11207101	岩滝寺	成合	0.27
11207095	原(3)	大字原	0.78
11207109	梶原	梶原	1.23
11207868	成合東の町	成合東の町	0.68
11207089	上萩谷	大字萩谷	3.75
11207096	原(1)	大字原	5.55
11207122	奈佐原	奈佐原四丁目	0.23
11207093	奥今滝(1)	大字萩谷	8.44

災害危険区域

令和2年8月現在

整理番号	区域名	所在地	面積(ha)
1	落合	萩谷	0.16
2	上垣内	川久保	1.59
3	下垣内	川久保	0.9
4	岩滝寺	成合	0.27
5	原(3)	大字原	0.78
6	梶原	梶原二丁目	1.23
7	成合東の町	大字成合	0.68
8	上萩谷	大字萩谷	3.75
9	原(1)	大字原	5.55
10	奈佐原	奈佐原四丁目	0.23

山腹崩壊危険地区

平成 31 年 3 月現在

危険地区番号	位置	危険地区番号	位置
地区	大字	地区	大字
1	杉生(1)	26	萩谷(3)
2	田能(1)	27	萩谷(4)
3	田能(2)	28	萩谷(5)
4	二料(1)	29	萩谷(6)
5	中畑(1)	30	萩谷(7)
6	中畑(2)	31	原(6)
7	出灰(1)	33	神内
8	出灰(2)	34	杉生(3)
9	原(1)	35	二料(3)
10	原(2)	36	田能(6)
11	原(3)	37	中畑(6)
12	原(4)	38	中畑(7)
13	萩谷(1)	39	出灰(3)
14	原(5)	40	原(7)
15	川久保(1)	41	萩谷(8)
16	上牧	42	原(8)
17	杉生(2)	43	川久保(2)
18	田能(3)	44	川久保(3)
19	中畑(3)	46	成合(2)
20	中畑(4)	47	下檜尾
21	中畑(5)	48	梶原(1)
22	田能(4)	49	梶原、萩之庄
23	二料(2)	50	梶原(2)
24	田能(5)	51	梶原(3)
25	萩谷(2)	52	田能(7)
		計	50

崩壊土砂流出危険地区

平成 31 年 3 月現在

危険地区番号	位置	危険地区番号	位置
地区	大字	地区	大字
1	杉生(1)	39	田能(14)
2	杉生(2)	40	二料(8)
3	中畑(1)	41	出灰(1)
4	二料(1)	42	出灰(2)
5	二料(2)	43	田能(15)
6	二料(3)	44	田能(16)
7	二料(4)	45	田能(17)
8	二料(5)	46	田能(18)
9	二料(6)	47	川久保(6)
10	田能(1)	48	田能(19)
11	田能(2)	49	二料(9)
12	田能(3)	50	二料(10)
13	田能(4)	51	川久保(7)
14	田能(5)	52	原(5)
15	田能(6)	53	川久保(8)
16	田能(7)	54	原(6)
17	田能(8)	55	原(7)
18	原(1)	56	安満御所の町
19	原(2)	58	田能(20)
20	原(3)	59	原(9)
21	原(4)	60	原(10)
22	川久保(1)	61	原(11)
23	川久保(2)	62	原(12)
24	川久保(3)	63	原(13)
25	川久保(4)	64	原(14)
26	川久保(5)	65	萩谷(1)
27	杉生(3)	66	萩谷(2)
28	中畑(2)	67	桜井(1)
29	田能(9)	68	桜井(2)
30	田能(10)	69	下(1)
31	田能(11)	70	下(2)
32	杉生(4)	71	下(3)
33	田能(12)	72	成合(1)
34	杉生(5)	73	成合(2)
35	杉生(6)	74	成合(3)
36	杉生(7)	75	成合(4)
37	二料(7)	77	成合(6)
38	田能(13)	78	成合(7)
		計	76
国有林			
1	本山寺、山本山、寺山		

土砂災害警戒区域・土砂災害特別警戒区域

令和5年10月現在

	土砂災害警戒区域	土砂災害特別警戒区域
急傾斜地の崩壊によるもの	364	358
土石流によるもの	102	61
地すべりによるもの	2	0
合計	468	419

急傾斜地の崩壊によるもの

区域名	基礎調査番号	所在地		警戒区域		特別警戒区域	
				面積	指定年月日	面積	指定年月日
原(21)	K20700010	高槻市	大字原	68,340	H18.3.24	43,040	H18.3.24
原(57)	K20700190	高槻市	大字原	29,960	H18.3.24	18,040	H18.3.24
原(64)	K20700210	高槻市	大字原	2,265	H18.3.24	915	H18.3.24
原(71)	K20700230	高槻市	大字原	2,175	H18.3.24	771	H18.3.24
奈佐原(3)	K20700240	高槻市	大字奈佐原	3,374	H18.3.24	1,430	H18.3.24
奈佐原(5)	K20700250	高槻市	大字奈佐原	2,598	H18.3.24	943	H18.3.24
杉生(1)	K20700260	高槻市	大字杉生	3,706	H18.3.24	1,325	H18.3.24
杉生(2)	K20700270	高槻市	大字杉生	5,123	H18.3.24	1,737	H18.3.24
杉生(3)	K20700280	高槻市	大字杉生	3,282	H18.3.24	1,254	H18.3.24
杉生(5)	K20700290	高槻市	大字杉生	9,745	H18.3.24	3,835	H18.3.24
杉生(7)	K20700300	高槻市	大字杉生	4,454	H18.3.24	1,500	H18.3.24
杉生(11)	K20700310	高槻市	大字杉生	2,184	H18.3.24	778	H18.3.24
杉生(13)	K20700320	高槻市	大字杉生	16,186	H18.3.24	7,585	H18.3.24
杉生(14)	K20700330	高槻市	大字杉生	7,806	H18.3.24	3,349	H18.3.24
成合(4)	K20700380	高槻市	成合	3,766	H18.3.24	1,987	H18.3.24
成合(5)	K20700390	高槻市	成合	7,765	H18.3.24	2,851	H18.3.24
成合(6)	K20700400	高槻市	成合	9,198	H18.3.24	4,540	H18.3.24
成合(8)	K20700410	高槻市	成合	1,445	H18.3.24	519	H18.3.24
杉生(8)	K20700420	高槻市	大字杉生	10,880	H19.3.28	3,650	H19.3.28
杉生(10)	K20700430	高槻市	大字杉生	2,080	H19.3.28	650	H19.3.28
杉生(12)	K20700440	高槻市	大字杉生	18,530	H19.3.28	10,800	H19.3.28
杉生(15)	K20700340	高槻市	大字杉生	22,455	H19.3.28	11,583	H19.3.28
杉生(17)	K20700360	高槻市	大字杉生	3,665	H19.3.28	2,569	H19.3.28
中畑(3)	K20700450	高槻市	大字中畑	2,172	H19.3.28	756	H19.3.28
中畑(4)	K20700460	高槻市	大字中畑	2,156	H19.3.28	576	H19.3.28
中畑(10)	K20700480	高槻市	大字中畑	8,404	H19.3.28	3,015	H19.3.28
中畑(11)	K20700490	高槻市	大字中畑	3,081	H19.3.28	946	H19.3.28
中畑(14)	K20700500	高槻市	大字中畑	18,840	H19.3.28	10,940	H19.3.28
中畑(15)	K20700510	高槻市	大字中畑	16,360	H19.3.28	5,898	H19.3.28
中畑(16)	K20700520	高槻市	大字中畑	14,630	H19.3.28	6,294	H19.3.28
中畑(17)	K20700530	高槻市	大字中畑	8,768	H19.3.28	4,463	H19.3.28
二料(6)	K20700540	高槻市	大字二料	10,465	H19.3.28	4,954	H19.3.28
二料(7)	K20700550	高槻市	大字二料	8,011	H19.3.28	2,955	H19.3.28

区域名	基礎調査 番号	所在地		警戒区域		特別警戒区域	
				面積	指定年月日	面積	指定年月日
二料(8)	K20700560	高槻市	大字二料	34,430	H19.3.28	20,189	H19.3.28
二料(13)	K20700570	高槻市	大字二料	21,388	H19.3.28	9,191	H19.3.28
二料(14)	K20700580	高槻市	大字二料	8,332	H19.3.28	2,841	H19.3.28
二料(16)	K20700590	高槻市	大字二料	10,530	H19.3.28	4,480	H19.3.28
二料(19)	K20700600	高槻市	大字二料	9,206	H19.3.28	4,548	H19.3.28
二料(21)	K20700610	高槻市	大字二料	24,957	H19.3.28	16,521	H19.3.28
二料(22)	K20700620	高槻市	大字二料	10,601	H19.3.28	7,003	H19.3.28
二料(24)	K20700640	高槻市	大字二料	4,987	H19.3.28	2,059	H19.3.28
二料(25)	K20700650	高槻市	大字二料	6,532	H19.3.28	3,354	H19.3.28
田能(5)	K20700660	高槻市	大字田能	6,170	H19.3.28	2,330	H19.3.28
田能(6)	K20700670	高槻市	大字田能	15,720	H19.3.28	5,760	H19.3.28
田能(8)	K20700680	高槻市	大字田能	3,340	H19.3.28	980	H19.3.28
田能(9)	K20700690	高槻市	大字田能	10,990	H19.3.28	4,990	H19.3.28
田能(11)	K20700700	高槻市	大字田能	12,010	H19.3.28	4,860	H19.3.28
田能(12)	K20700710	高槻市	大字田能	5,690	H19.3.28	2,220	H19.3.28
田能(18)	K20700720	高槻市	大字田能	12,430	H19.3.28	5,268	H19.3.28
田能(19)	K20700730	高槻市	大字田能	1,253	H19.3.28	354	H19.3.28
田能(22)	K20700740	高槻市	大字田能	2,080	H19.3.28	550	H19.3.28
田能(26)	K20700750	高槻市	大字田能	13,820	H19.3.28	7,530	H19.3.28
田能(27)	K20700760	高槻市	大字田能	3,820	H19.3.28	1,130	H19.3.28
田能(31)	K20700770	高槻市	大字田能	8,540	H19.3.28	3,140	H19.3.28
田能(70)	K20700780	高槻市	大字田能	2,020	H19.3.28	480	H19.3.28
田能(71)	K20700790	高槻市	大字田能	1,360	H19.3.28	410	H19.3.28
田能(2)	K20701250	高槻市	大字田能	1,367	H20.3.25	400	H20.3.25
田能(13)	K20701280	高槻市	大字田能	17,970	H20.3.25	7,564	H20.3.25
田能(69)	K20701290	高槻市	大字田能	14,130	H20.3.25	5,303	H20.3.25
田能(20)	K20701310	高槻市	大字田能	10,640	H20.3.25	3,884	H20.3.25
田能(21)	K20701320	高槻市	大字田能	7,558	H20.3.25	2,676	H20.3.25
田能(23)	K20701330	高槻市	大字田能	23,640	H20.3.25	14,910	H20.3.25
田能(28)	K20701360	高槻市	大字田能	4,967	H20.3.25	1,781	H20.3.25
田能(34)	K20701380	高槻市	大字田能	8,502	H20.3.25	4,297	H20.3.25
田能(38)	K20701390	高槻市	大字田能	12,008	H20.3.25	7,074	H20.3.25
田能(40)	K20701400	高槻市	大字田能	13,830	H20.3.25	6,159	H20.3.25
田能(42)	K20701410	高槻市	大字田能	12,318	H20.3.25	5,385	H20.3.25
田能(32)	K20701550	高槻市	大字田能	17,350	H21.3.31	12,940	H21.3.31
田能(33)	K20701610	高槻市	大字田能	9,931	H21.3.31	6,229	H21.3.31
田能(35)	K20701620	高槻市	大字田能	4,086	H21.3.31	1,441	H21.3.31
田能(36)	K20701560	高槻市	大字田能	12,010	H21.3.31	5,760	H21.3.31
田能(39)	K20701630	高槻市	大字田能	7,730	H21.3.31	4,682	H21.3.31
田能(41)	K20701640	高槻市	大字田能	8,364	H21.3.31	4,584	H21.3.31

区域名	基礎調査 番号	所在地		警戒区域		特別警戒区域	
				面積	指定年月日	面積	指定年月日
田能(43)	K20701570	高槻市	大字田能	15,910	H21.3.31	5,680	H21.3.31
田能(45)	K20701580	高槻市	大字田能	7,260	H21.3.31	4,590	H21.3.31
田能(46)	K20701590	高槻市	大字田能	15,340	H21.3.31	7,950	H21.3.31
田能(47)	K20701600	高槻市	大字田能	8,220	H21.3.31	3,610	H21.3.31
田能(49)	K20701650	高槻市	大字田能	6,284	H21.3.31	2,967	H21.3.31
原(23)	K20701920	高槻市	原	7,871	H21.3.31	5,399	H21.3.31
原(24)	K20701930	高槻市	原	5,577	H21.3.31	2,924	H21.3.31
原(55)	K20701970	高槻市	原	5,876	H21.3.31	2,213	H21.3.31
萩谷(10)	K20702080	高槻市	大字萩谷	3,070	H21.3.31	943	H21.3.31
萩谷(11)	K20702090	高槻市	大字萩谷	12,910	H21.3.31	7,486	H21.3.31
萩谷(23)	K20702120	高槻市	大字萩谷	1,537	H21.3.31	288	H21.3.31
萩谷(24)	K20702130	高槻市	大字萩谷	9,297	H21.3.31	3,665	H21.3.31
萩谷(25)	K20702140	高槻市	大字萩谷	3,544	H21.3.31	1,082	H21.3.31
月見台(1)	K20702220	高槻市	萩谷月見台	37,085	H21.3.31	16,004	H21.3.31
川久保(7)	K20702250	高槻市	川久保	14,509	H22.11.30	10,478	H22.11.30
川久保(14)	K20702320	高槻市	川久保	9,942	H22.11.30	3,188	H22.11.30
原(58)	K20702330	高槻市	原	10,272	H22.11.30	4,039	H22.11.30
川久保(26)	K20702340	高槻市	川久保	18,483	H22.11.30	7,229	H22.11.30
川久保(28)	K20702350	高槻市	川久保	12,360	H22.11.30	4,577	H22.11.30
川久保(29)	K20702360	高槻市	川久保	12,431	H22.11.30	3,479	H22.11.30
成合北の町(2)	K20702370	高槻市	成合北の町	4,921	H22.11.30	1,509	H22.11.30
成合北の町(3)	K20702380	高槻市	成合北の町	9,163	H22.11.30	3,060	H22.11.30
成合北の町(1)	K20702390	高槻市	成合北の町	7,187	H22.11.30	2,343	H22.11.30
安満御所の町(3)	K20702480	高槻市	安満御所の町	3,157	H22.11.30	1,236	H22.11.30
杉生(9)	K20700820	高槻市	杉生	7,930	H24.2.16	3,060	H24.2.16
中畑(12)	K20700910	高槻市	中畑	5,300	H24.2.16	1,773	H24.2.16
二料(9)	K20700990	高槻市	二料	10,620	H24.2.16	7,670	H24.2.16
二料(27)	K20701040	高槻市	二料	22,610	H24.2.16	12,720	H24.2.16
出灰(5)	K20701090	高槻市	出灰	4,109	H24.2.16	1,369	H24.2.16
原(94)	K20702490	高槻市	原	14,496	H24.2.16	10,478	H24.2.16
原(95)	K20702500	高槻市	原	7,188	H24.2.16	5,699	H24.2.16
摂津峡-1	K20702521	高槻市	原	3,272	H24.2.16	885	H24.2.16
摂津峡-2	K20702522	高槻市	原	16,094	H24.2.16	11,352	H24.2.16
霊仙寺-1	K20702511	高槻市	霊仙寺町1丁目	1,291	H24.2.16	315	H24.2.16
霊仙寺-2	K20702512	高槻市	霊仙寺町1丁目	2,204	H24.2.16	510	H24.2.16
塚脇五丁目	K20702570	高槻市	塚脇5丁目	11,677	H24.2.16	3,303	H24.2.16
塚脇	K20702580	高槻市	塚脇5丁目	4,136	H24.2.16	1,091	H24.2.16
塚脇四丁目(1)	K20702590	高槻市	塚脇4丁目	1,979	H24.2.16	696	H24.2.16
塚脇四丁目(2)	K20702600	高槻市	塚脇4丁目	570	H24.2.16	96	H24.2.16
松が丘四丁目	K20702630	高槻市	松が丘4丁目	6,869	H24.2.16	2,518	H24.2.16
弥生が丘町	K20702640	高槻市	弥生が丘町	1,401	H24.2.16	396	H24.2.16

区域名	基礎調査 番号	所在地		警戒区域		特別警戒区域	
				面積	指定年月日	面積	指定年月日
梶原(2)-1	K20702921	高槻市	大字下	2,499	H24.2.16	614	H24.2.16
梶原(2)-2	K20702922	高槻市	大字下	4,461	H24.2.16	1,525	H24.2.16
梶原(3)	K20702930	高槻市	大字下	5,798	H24.2.16	1,805	H24.2.16
梶原(5)	K20702950	高槻市	梶原1丁目	1,435	H24.2.16	431	H24.2.16
神内(4)	K20703140	高槻市	神内1丁目	3,551	H24.2.16	1,621	H24.2.16
桜井(1)-2	K20703162	高槻市	神内1丁目	2,170	H24.2.16	456	H24.2.16
杉生(6)	K20700810	高槻市	杉生	4,768	H24.3.30	1,748	H24.3.30
杉生(18)	K20700370	高槻市	杉生	4,486	H24.3.30	636	H24.3.30
杉生(25)	K20700840	高槻市	杉生	4,211	H24.3.30	1,065	H24.3.30
杉生(26)	K20700850	高槻市	杉生	4,820	H24.3.30	1,940	H24.3.30
河原田	K20700880	高槻市	杉生	1,030	H24.3.30	270	H24.3.30
城山	K20701500	高槻市	田能	1,070	H24.3.30	230	H24.3.30
出灰(3)	K20701070	高槻市	出灰	3,107	H24.3.30	1,079	H24.3.30
出灰(4)	K20701080	高槻市	出灰	2,219	H24.3.30	739	H24.3.30
出灰(9)	K20701130	高槻市	出灰	368,057	H24.3.30	29,416	H24.3.30
出灰(10)	K20701140	高槻市	出灰	6,993	H24.3.30	3,720	H24.3.30
出灰(21)	K20701180	高槻市	出灰	12,070	H24.3.30	9,105	H24.3.30
垣内(4)	K20701220	高槻市	出灰	2,377	H24.3.30	768	H24.3.30
原(96)	K20702540	高槻市	原	397	H24.3.30	69	H24.3.30
安岡寺町(3)-1	K20702611	高槻市	安岡寺町六丁目	2,312	H24.3.30	709	H24.3.30
安岡寺町(3)-2	K20702612	高槻市	安岡寺町六丁目	1,752	H24.3.30	580	H24.3.30
安岡寺町(3)-3	K20702613	高槻市	安岡寺町六丁目	1,739	H24.3.30	467	H24.3.30
安岡寺町(6)	K20702620	高槻市	安岡寺町六丁目	3,156	H24.3.30	1,149	H24.3.30
神内(1)	K20703110	高槻市	神内一丁目	13,899	H24.3.30	6,933	H24.3.30
神内(3)	K20703130	高槻市	神内一丁目	10,280	H24.3.30	4,513	H24.3.30
出灰(1)	K20703490	高槻市	出灰	10,527	H25.4.1	6,219	H25.4.1
出灰(2)	K20703500	高槻市	出灰	8,217	H25.4.1	3,685	H25.4.1
出灰(25)	K20703510	高槻市	出灰	16,871	H25.4.1	11,295	H25.4.1
出灰(6)	K20703520	高槻市	出灰	14,947	H25.4.1	8,255	H25.4.1
出灰(7)	K20703530	高槻市	出灰	10,737	H25.4.1	4,099	H25.4.1
出灰(8)	K20703540	高槻市	出灰	26,979	H25.4.1	14,447	H25.4.1
出灰(11)	K20703550	高槻市	出灰	6,083	H25.4.1	2,521	H25.4.1
出灰(26)	K20703560	高槻市	出灰	4,222	H25.4.1	2,175	H25.4.1
原(30)	K20703570	高槻市	原	7,776	H25.4.1	3,146	H25.4.1
原(69)	K20703580	高槻市	原	2,681	H25.4.1	748	H25.4.1
萩谷(9)	K20703590	高槻市	萩谷	5,699	H25.4.1	3,924	H25.4.1
萩谷(22)	K20703600	高槻市	萩谷	6,292	H25.4.1	2,142	H25.4.1
垣内(1)	K20703610	高槻市	垣内	10,773	H25.4.1	5,770	H25.4.1
田能(72)	K20703620	高槻市	田能	24,565	H25.4.1	6,562	H25.4.1
大谷	K20703630	高槻市	大谷	19,719	H25.4.1	8,129	H25.4.1
川久保(10)	K20703640	高槻市	川久保	15,954	H25.4.1	5,529	H25.4.1
川久保(11)	K20703650	高槻市	川久保	19,266	H25.4.1	11,108	H25.4.1

区域名	基礎調査 番号	所在地		警戒区域		特別警戒区域	
				面積	指定年月日	面積	指定年月日
服部(2)	K20703660	高槻市	服部	38,071	H25.4.1	21,236	H25.4.1
塚脇(2)	K20703670	高槻市	塚脇	10,413	H25.4.1	4,382	H25.4.1
原(70)	K20703680	高槻市	原	20,677	H25.4.1	13,343	H25.4.1
川久保(8)	K20703690	高槻市	川久保	10,346	H25.4.1	5,197	H25.4.1
川久保(13)	K20703700	高槻市	川久保	14,216	H25.4.1	6,703	H25.4.1
出灰(24)	K20703710	高槻市	出灰	5,155	H25.4.1	2,219	H25.4.1
原(59)	K20700200	高槻市	大字原	2,837	H25.12.26	606	H25.12.26
中畑(6)	K20700470	高槻市	大字中畑	3,021	H25.12.26	820	H25.12.26
奈佐原	K20703170	高槻市	奈佐原4丁目	2,356	R2.2.25	—	—
杉生(4)	K20700800	高槻市	大字杉生	25,999	H28.1.29	10,481	H28.1.29
杉生(27)	K20700860	高槻市	大字杉生	2,300	H28.1.29	829	H28.1.29
杉生(28)	K20700870	高槻市	大字杉生	7,054	H28.1.29	2,675	H28.1.29
中畑(5)	K20700900	高槻市	大字中畑	5,685	H28.1.29	2,177	H28.1.29
西条	K20700920	高槻市	大字中畑	3,218	H28.1.29	1,175	H28.1.29
中畑(20)	K20700930	高槻市	大字中畑	6,496	H28.1.29	3,149	H28.1.29
中畑(24)	K20700940	高槻市	大字中畑	1,775	H28.1.29	181	H28.1.29
中畑(23)-1	K20701671	高槻市	大字中畑	6,923	H28.1.29	2,584	H28.1.29
中畑(23)-2	K20701672	高槻市	大字中畑	4,226	H28.1.29	1,748	H28.1.29
タコ子-1	K20703471	高槻市	大字中畑	14,530	H28.1.29	8,189	H28.1.29
タコ子-2	K20703472	高槻市	大字中畑	288	H28.1.29	57	H28.1.29
梶原(4)	K20702940	高槻市	梶原2丁目	4,491	H28.1.29	1,450	H28.1.29
神内(2)	K20703120	高槻市	神内1丁目	33,898	H28.1.29	21,198	H28.1.29
上牧山手町(1)	K20703180	高槻市	上牧山手町	19,089	H28.1.29	10,470	H28.1.29
法花堂	K20703210	高槻市	梶原2丁目	2,938	H28.1.29	968	H28.1.29
二料(2)	K20700950	高槻市	大字二料	7,541	H28.1.29	2,518	H28.1.29
二料(3)	K20700960	高槻市	大字二料	3,540	H28.1.29	1,220	H28.1.29
二料(4)	K20700970	高槻市	大字二料	10,563	H28.1.29	4,418	H28.1.29
二料(5)	K20700980	高槻市	大字二料	11,589	H28.1.29	3,611	H28.1.29
二料(藤シロ)	K20701000	高槻市	大字二料	32,769	H28.1.29	16,477	H28.1.29
二料(26)	K20701030	高槻市	大字二料	7,510	H28.1.29	4,104	H28.1.29
西の下	K20701160	高槻市	大字出灰	18,066	H28.1.29	9,523	H28.1.29
出灰(23)	K20701200	高槻市	大字出灰	11,786	H28.1.29	6,268	H28.1.29
垣内(3)	K20701210	高槻市	大字出灰	15,948	H28.1.29	9,775	H28.1.29
垣内(2)	K20701680	高槻市	大字出灰	9,957	H28.1.29	5,132	H28.1.29
出灰	K20701690	高槻市	大字出灰	31,810	H28.1.29	17,715	H28.1.29
堂ノ前	K20701230	高槻市	大字出灰	13,122	H28.1.29	7,042	H28.1.29
田能(1)	K20701240	高槻市	大字田能	16,019	H28.1.29	7,162	H28.1.29
田能(4)	K20701260	高槻市	大字田能	1,457	H28.1.29	515	H28.1.29
田能(10)	K20701270	高槻市	大字田能	24,837	H28.1.29	9,905	H28.1.29
田能(15)	K20701300	高槻市	大字田能	616	H28.1.29	195	H28.1.29
田能(24)	K20701340	高槻市	大字田能	185	H28.1.29	34	H28.1.29
寿代	K20701350	高槻市	大字田能	4,841	H28.1.29	1,591	H28.1.29
田能(30)	K20701370	高槻市	大字田能	4,769	H28.1.29	1,517	H28.1.29
田能(51)	K20701420	高槻市	大字田能	68,991	H28.1.29	3,508	H28.1.29
田能(54)	K20701430	高槻市	大字田能	8,820	H28.1.29	2,986	H28.1.29

区域名	基礎調査 番号	所在地		警戒区域		特別警戒区域	
				面積	指定年月日	面積	指定年月日
田能(57)	K20701460	高槻市	大字田能	12,783	H28.1.29	5,384	H28.1.29
的谷(2)-1	K20701491	高槻市	大字田能	5,620	H28.1.29	2,588	H28.1.29
的谷(2)-2	K20701492	高槻市	大字田能	4,481	H28.1.29	1,410	H28.1.29
岡畑	K20701510	高槻市	大字田能	2,832	H28.1.29	730	H28.1.29
田能(田頭)	K20701520	高槻市	大字田能	3,399	H28.1.29	1,249	H28.1.29
阿武野(1)	K20702910	高槻市	塚原1丁目	2,115	H28.1.29	629	H28.1.29
原(97)	K20701170	高槻市	大字出灰	13,063	H28.2.17	7,076	H28.2.17
原(4)	K20701730	高槻市	大字原	4,897	H28.2.17	1,721	H28.2.17
原(5)	K20701740	高槻市	大字原	15,042	H28.2.17	6,121	H28.2.17
原(8)	K20701770	高槻市	大字原	4,419	H28.2.17	1,703	H28.2.17
原(9)	K20701780	高槻市	大字原	3,660	H28.2.17	963	H28.2.17
原(10)	K20701790	高槻市	大字原	15,288	H28.2.17	5,997	H28.2.17
原(11)	K20701800	高槻市	大字原	5,868	H28.2.17	3,327	H28.2.17
原(14)	K20701830	高槻市	大字原	14,133	H28.2.17	5,255	H28.2.17
原(15)	K20701840	高槻市	大字原	22,351	H28.2.17	9,632	H28.2.17
原(16)	K20701850	高槻市	大字原	6,428	H28.2.17	2,782	H28.2.17
原(19)	K20701880	高槻市	大字原	11,972	H28.2.17	4,254	H28.2.17
原(20)	K20701890	高槻市	大字原	6,537	H28.2.17	2,017	H28.2.17
原(21)	K20701900	高槻市	大字原	9,092	H28.2.17	4,084	H28.2.17
原(22)	K20701910	高槻市	大字原	16,175	H28.2.17	7,924	H28.2.17
原(31)	K20701950	高槻市	大字原	7,863	H28.2.17	2,133	H28.2.17
原(61)	K20701980	高槻市	大字原	4,856	H28.2.17	1,667	H28.2.17
原(62)	K20701990	高槻市	大字原	3,129	H28.2.17	919	H28.2.17
萩谷(1)	K20702000	高槻市	大字萩谷	3,934	H28.2.17	1,280	H28.2.17
萩谷(2)	K20702010	高槻市	大字萩谷	3,149	H28.2.17	934	H28.2.17
萩谷(3)-1	K20702021	高槻市	大字萩谷	3,673	H28.2.17	1,305	H28.2.17
萩谷(3)-2	K20702022	高槻市	大字萩谷	3,295	H28.2.17	1,107	H28.2.17
萩谷(4)	K20702030	高槻市	大字萩谷	22,669	H28.2.17	10,017	H28.2.17
萩谷(5)	K20702040	高槻市	大字萩谷	5,051	H28.2.17	1,826	H28.2.17
萩谷(6)	K20702050	高槻市	大字萩谷	1,950	H28.2.17	668	H28.2.17
萩谷(7)	K20702060	高槻市	大字萩谷	1,942	H28.2.17	750	H28.2.17
萩谷(8)	K20702070	高槻市	大字萩谷	3,340	H28.2.17	986	H28.2.17
萩谷(17)	K20702110	高槻市	大字萩谷	3,580	H28.2.17	1,273	H28.2.17
萩谷(32)	K20702150	高槻市	大字萩谷	1,598	H28.2.17	445	H28.2.17
奥今滝(1)	K20702160	高槻市	大字萩谷	17,570	H28.2.17	8,875	H28.2.17
奥今滝(2)	K20702170	高槻市	大字萩谷	17,715	H28.2.17	10,255	H28.2.17
杉生(30)-1	K20700891	高槻市	大字杉生	14,154	H28.2.17	7,402	H28.2.17
杉生(30)-2	K20700892	高槻市	大字杉生	1,689	H28.2.17	466	H28.2.17
二料	K20701020	高槻市	大字二料	31,147	H28.2.17	17,404	H28.2.17
的谷(1)	K20701470	高槻市	大字田能	21,439	H28.2.17	10,362	H28.2.17
牛の尾	K20702210	高槻市	大字萩谷	6,298	H28.2.17	1,613	H28.2.17
浅附-1	K20702231	高槻市	大字萩谷	6,190	H28.2.17	2,218	H28.2.17
浅附-2	K20702232	高槻市	大字萩谷	14,664	H28.2.17	7,368	H28.2.17
浅附-3	K20702233	高槻市	大字萩谷	1,762	H28.2.17	338	H28.2.17
落合	K20702240	高槻市	大字萩谷	5,033	H28.2.17	2,354	H28.2.17

区域名	基礎調査番号	所在地		警戒区域		特別警戒区域	
				面積	指定年月日	面積	指定年月日
下垣内(2)-1	K20702291	高槻市	大字川久保	9,155	H28.2.17	3,514	H28.2.17
下垣内(2)-2	K20702292	高槻市	大字川久保	7,376	H28.2.17	3,522	H28.2.17
井出ノ頭	K20702300	高槻市	大字川久保	21,260	H28.2.17	12,115	H28.2.17
川久保(2)	K20702310	高槻市	大字川久保	20,715	H28.2.17	11,131	H28.2.17
杉生(23)	K20700830	高槻市	大字杉生	991	H28.6.24	175	H28.6.24
出灰(12)	K20701150	高槻市	大字出灰	5,025	H28.6.24	2,052	H28.6.24
田能(大谷(2))	K20701530	高槻市	大字田能	3,117	H28.6.24	759	H28.6.24
田能(大谷(3))	K20701540	高槻市	大字田能	2,841	H28.6.24	929	H28.6.24
原(1)-1	K20701701	高槻市	大字原	1,358	H28.6.24	118	H28.6.24
原(1)-4	K20701704	高槻市	大字原	2,168	H28.6.24	10	H28.6.24
原(6)	K20701750	高槻市	大字原	1,005	H28.6.24	150	H28.6.24
黄金の里(3)	K20702680	高槻市	黄金の里1丁目外	968	H28.6.24	319	H28.6.24
安岡寺町(5)	K20702720	高槻市	安岡寺町6丁目外	1,375	H28.6.24	466	H28.6.24
宮之川原	K20702820	高槻市	宮之川原2丁目外	1,686	H28.6.24	383	H28.6.24
宮之川原三丁目	K20702860	高槻市	宮之川原3丁目	1,641	H28.6.24	474	H28.6.24
南平台(4)	K20703000	高槻市	南平台1丁目外	1,686	H28.6.24	383	H28.6.24
古曾部(2)-3	K20703063	高槻市	古曾部町4丁目	4,686	H28.6.24	1,561	H28.6.24
大和(1)	K20703070	高槻市	大和1丁目外	2,431	H28.6.24	710	H28.6.24
芝谷町(4)-1	K20703801	高槻市	芝谷町	2,578	R5.10.12	198	R5.10.2
奈佐原(9)-1	K20703851	高槻市	奈佐原元町外	952	H28.6.24	296	H28.6.24
奈佐原(9)-2	K20703852	高槻市	奈佐原元町外	837	H28.6.24	206	H28.6.24
松ヶ丘(7)	K20703920	高槻市	松が丘1丁目	2,442	H28.6.24	622	H28.6.24
奥天神町(5)	K20704040	高槻市	奥天神町1丁目	367	H28.6.24	75	H28.6.24
田能(55)-1	K20701441	高槻市	大字田能外	6,128	H28.8.3	2,196	H28.8.3
田能(56)	K20701450	高槻市	大字田能外	10,598	H28.8.3	4,630	H28.8.3
田能(61)	K20701480	高槻市	大字田能	14,176	H28.8.3	6,215	H28.8.3
原(1)-2	K20701702	高槻市	大字原	6,143	H28.8.3	—	—
原(1)-3	K20701703	高槻市	大字原	1,792	H28.8.3	—	—
原(1)-5	K20701705	高槻市	大字原	4,325	H28.8.3	378	H28.8.3
原(2)	K20701710	高槻市	大字原外	20,446	H28.8.3	7,872	H28.8.3
原(13)	K20701820	高槻市	大字原	3,292	H28.8.3	—	—
安岡寺町	K20702690	高槻市	安岡寺町5丁目外	19,802	H28.8.3	6,784	H28.8.3
安岡寺町(4)-1	K20702711	高槻市	浦堂本町	3,016	H28.8.3	803	H28.8.3
安岡寺町(4)-2	K20702712	高槻市	浦堂本町外	1,734	H28.8.3	473	H28.8.3
日吉台(2)	K20702760	高槻市	大字成合外	937	R5.10.12	225	R5.10.12
寺谷町(1)	K20702790	高槻市	日吉台三番町	1,432	H28.8.3	483	H28.8.3
寺谷町(2)	K20702800	高槻市	日吉台三番町外	5,310	H28.8.3	1,049	H28.8.3
宮之川原二丁目(1)	K20702830	高槻市	宮之川原2丁目外	535	H28.8.3	138	H28.8.3
宮之川原二丁目(2)	K20702840	高槻市	宮之川原2丁目外	1,619	H28.8.3	303	H28.8.3
真上	K20703220	高槻市	真上町4丁目外	5,871	H28.8.3	1,934	H28.8.3
別所本町(1)	K20703330	高槻市	別所本町	2,673	H28.8.3	889	H28.8.3
別所本町(2)-2	K20703342	高槻市	別所本町	768	H28.8.3	165	H28.8.3
天神町(1)-1	K20703371	高槻市	天神町2丁目外	1,595	H28.8.3	518	H28.8.3
南平台(6)	K20703970	高槻市	南平台4丁目	3,529	H28.8.3	1,100	H28.8.3
別所本町(2)-3	K20704050	高槻市	別所本町	409	H28.8.3	95	H28.8.3

区域名	基礎調査番号	所在地		警戒区域		特別警戒区域	
				面積	指定年月日	面積	指定年月日
田能(55)-2	K20701442	高槻市	大字田能	4,461	H28.8.3	1,439	H28.8.3
南平台	K20702970	高槻市	南平台2丁目外	18,007	H28.8.3	6,095	H28.8.3
南平台(2)	K20702980	高槻市	南平台1丁目外	2,634	H28.8.3	742	H28.8.3
南平台(3)	K20702990	高槻市	南平台3丁目	1,859	H28.8.3	456	H28.8.3
南平台(5)	K20703010	高槻市	南平台3丁目	1,853	H28.8.3	453	H28.8.3
浦堂本町	K20703040	高槻市	浦堂本町	1,289	H28.8.3	290	H28.8.3
浦堂本町(2)	K20703050	高槻市	浦堂本町	3,380	H28.8.3	940	H28.8.3
古曽部(2)-1	K20703061	高槻市	古曽部町4丁目外	1,506	H28.8.3	394	H28.8.3
古曽部(2)-2	K20703062	高槻市	古曽部町4丁目	474	H28.8.3	131	H28.8.3
清水-1	K20703151	高槻市	梶原2丁目	11,861	H28.8.3	3,815	H28.8.3
清水-2	K20703152	高槻市	梶原2丁目	21,520	H28.8.3	10,601	H28.8.3
真上町(2)-1	K20703241	高槻市	真上町4丁目	505	H28.8.3	106	H28.8.3
真上町(2)-2	K20703242	高槻市	真上町4丁目	979	H28.8.3	266	H28.8.3
古曽部町(2)	K20703280	高槻市	古曽部町1丁目	1,074	H28.8.3	266	H28.8.3
古曽部町(3)	K20703290	高槻市	古曽部町1丁目外	2,486	H28.8.3	552	H28.8.3
大和(4)	K20703820	高槻市	大和2丁目外	4,097	H28.8.3	1,435	H28.8.3
天神町(4)	K20703420	高槻市	天神町2丁目	6,638	H28.8.3	1,811	H28.8.3
黄金の里(5)	K20703720	高槻市	黄金の里1丁目	1,237	H28.8.3	276	H28.8.3
宮之川原(5)	K20703940	高槻市	宮之川原2丁目	1,750	H28.8.3	351	H28.8.3
南平台(12)	K20704010	高槻市	南平台5丁目外	15,189	H28.8.3	5,344	H28.8.3
南平台(13)	K20704030	高槻市	南平台4丁目	4,003	H28.8.3	1,338	H28.8.3
萩谷月見台	K20702180	高槻市	萩谷月見台外	1,997	H28.8.3	494	H28.8.3
萩谷月見台(2)-1	K20702191	高槻市	萩谷月見台	603	H28.8.3	115	H28.8.3
萩谷月見台(2)-2	K20702192	高槻市	萩谷月見台外	7,873	H28.8.3	2,666	H28.8.3
東城山町	K20702740	高槻市	東城山町外	1,568	H28.8.3	139	H28.8.3
日吉台(3)-1	K20702771	高槻市	日吉台六番町	319	H28.8.3	25	H28.8.3
日吉台(3)-2	K20702772	高槻市	日吉台六番町	2,242	H28.8.3	618	H28.8.3
宮が谷町(3)	K20702960	高槻市	宮が谷町	3,314	R3.8.26	1,040	R3.8.26
一番町(1)	K20703020	高槻市	宮が谷町	501	H28.8.3	125	H28.8.3
桜井(1)-1	K20703161	高槻市	神内1丁目外	9,864	H28.8.3	4,757	H28.8.3
奥天神町(1)-1	K20703351	高槻市	奥天神町1丁目	3,481	H28.8.3	1,063	H28.8.3
天神町(1)-2	K20703372	高槻市	天神町2丁目外	352	H28.8.3	73	H28.8.3
天神町(6)	K20703380	高槻市	天神町2丁目外	1,477	H28.8.3	330	H28.8.3
天神町(2)-1	K20703391	高槻市	天神町2丁目外	1,831	H28.8.3	436	H28.8.3
天神町(2)-2	K20703392	高槻市	天神町1丁目	727	H28.8.3	172	H28.8.3
天神町(7)	K20703410	高槻市	天神町2丁目	773	H28.8.3	156	H28.8.3
月見町	K20703440	高槻市	月見町	878	H28.8.3	176	H28.8.3
月見町(2)	K20703450	高槻市	月見町	1,695	H28.8.3	380	H28.8.3
月見町(4)	K20703460	高槻市	月見町外	384	H28.8.3	66	H28.8.3
原(12)	K20701810	高槻市	大字原	16,821	H28.8.3	6,158	H28.8.3
川久保(1)-1	K20702261	高槻市	大字川久保	4,846	H28.8.3	2,302	H28.8.3
清水台1丁目(2)-2	K20702652	高槻市	清水台1丁目外	710	H28.8.3	287	H28.8.3
日吉台	K20702750	高槻市	日吉台六番町	3,547	H28.8.3	1,182	H28.8.3
真上町(4)	K20703260	高槻市	真上町5丁目外	1,616	H28.8.3	417	H28.8.3
郡家本町(1)-1	K20703361	高槻市	天神町2丁目	1,274	R1.5.16	352	R1.5.16

区域名	基礎調査 番号	所在地		警戒区域		特別警戒区域	
				面積	指定年月日	面積	指定年月日
郡家本町(1)-2	K20703362	高槻市	天神町2丁目	460	H28.8.3	146	H28.8.3
奥天神町(3)	K20703760	高槻市	奥天神町1丁目	2,652	H28.8.3	663	H28.8.3
奈佐原(6)	K20703840	高槻市	奈佐原3丁目	932	H28.8.3	199	H28.8.3
別所本町(5)	K20703900	高槻市	別所本町	2,972	H28.8.3	745	H28.8.3
天神町(8)-2	K20703962	高槻市	天神町2丁目外	432	H28.8.3	96	H28.8.3
原(3)	K20701720	高槻市	大字原	7,824	H28.8.3	—	—
成合(1)	K20702410	高槻市	大字成合	5,331	H28.8.3	2,003	H28.8.3
成合(2)	K20702420	高槻市	大字成合	27,086	H28.8.3	15,611	H28.8.3
成合(7)	K20702430	高槻市	大字成合	6,911	H28.8.3	2,563	H28.8.3
九頭神(1)	K20702450	高槻市	成合東の町外	1,599	H28.8.3	454	H28.8.3
九頭神(2)-2	K20702462	高槻市	成合東の町外	9,400	R5.10.12	3,853	R5.10.12
安満御所の町-1	K20702471	高槻市	安満御所	1,983	H28.8.3	537	H28.8.3
安満御所の町-2	K20702472	高槻市	安満御所の町外	7,331	H28.8.3	2,669	H28.8.3
安岡寺町(2)	K20702700	高槻市	安岡寺町5丁目	5,023	H28.8.3	1,818	H28.8.3
成合西の町(2)	K20703860	高槻市	成合西の町外	1,014	H28.8.3	99	H28.8.3
原(1)-6	K20701706	高槻市	大字原	5,033	H28.8.3	68	H28.8.3
川久保(1)-2	K20702262	高槻市	大字川久保	19,180	H28.8.3	8,939	H28.8.3
川久保(1)-3	K20702263	高槻市	大字川久保	8,645	H28.8.3	3,685	H28.8.3
上垣内	K20702270	高槻市	大字川久保	23,508	H28.8.3	8,762	H28.8.3
下垣内(1)	K20702280	高槻市	大字川久保	12,251	H28.8.3	2,689	H28.8.3
岩滝寺	K20702400	高槻市	大字成合	6,081	H28.8.3	1,440	H28.8.3
成合東の町	K20702440	高槻市	大字成合外	5,951	H28.8.3	—	—
黄金の里(2)	K20702670	高槻市	黄金の里1丁目	2,852	H28.8.3	858	H28.8.3
古曾部町(9)	K20703320	高槻市	奥天神町1丁目外	2,830	H28.8.3	581	H28.8.3
天神町(5)	K20703430	高槻市	天神町1丁目	1,342	H28.8.3	398	H28.8.3
天神町(8)-1	K20703961	高槻市	天神町2丁目	3,032	H28.8.3	611	H28.8.3
原(17)	K20701860	高槻市	大字原	5,286	H28.9.6	1,605	H28.9.6
真上町(1)	K20703230	高槻市	真上町4丁目	4,180	H28.9.6	1,759	H28.9.6
原(7)	K20701760	高槻市	大字原	398	H28.9.6	80	H28.9.6

土石流によるもの

区域名	基礎調査 番号	所在地		警戒区域		特別警戒区域	
				面積	指定年月日	面積	指定年月日
年谷川右6右一(2)(年谷川)	D20710722	高槻市	杉生	11,357	H24.2.16	64	H24.2.16
年谷川右6右二(3)(年谷川)	D20710723	高槻市	杉生	16,888	H24.2.16	149	H24.2.16
年谷川右6(4)(年谷川)	D20710724	高槻市	杉生	17,208	H24.2.16	199	H24.2.16
年谷川左4(6)(年谷川)	D20710726	高槻市	杉生	10,127	H24.2.16	188	H24.2.16
年谷川左2(年谷川左第二支溪)	D20710740	高槻市	杉生	30,449	H24.2.16	867	H24.2.16
伊安条(伊安条第一)	D20710300	高槻市	田能	12,667	H24.2.16	—	—
伊安条(1)(伊安条第二)	D20710311	高槻市	田能	18,153	H24.2.16	25	H24.2.16
伊安条(2)(伊安条第二)	D20710312	高槻市	田能	9,685	H24.2.16	40	H24.2.16
山崎(山崎)	D20710320	高槻市	田能	39,451	H24.2.16	—	—
的谷東(的谷東)	D20730180	高槻市	田能	6,340	H24.2.16	31	H24.2.16
田能川右1(田能川右第一支溪)	D20730190	高槻市	田能	6,009	H24.2.16	62	H24.2.16
田能川右3(田能川右第三支溪)	D20730200	高槻市	田能	7,196	H24.2.16	251	H24.2.16
田能川右4(田能川右第四支溪)	D20730210	高槻市	田能	11,111	H24.2.16	—	—
西条(西条)	D20710340	高槻市	中畑	23,924	H24.2.16	—	—
久世阪(久世阪)	D20720220	高槻市	中畑	30,582	H24.2.16	152	H24.2.16
弘法谷川右1(弘法谷川)	D20730240	高槻市	中畑	41,444	H24.2.16	306	H24.2.16
中畑川右5(中畑川右第五支溪)	D20730310	高槻市	中畑	14,166	H24.2.16	51	H24.2.16
大谷川右2(大谷川右第二支溪)	D20710040	高槻市	田能	6,654	H24.2.16	121	H24.2.16
大谷川(大谷川)	D20710060	高槻市	田能	19,377	H24.2.16	—	—
大谷川左3(大谷川左第三支溪)	D20710070	高槻市	田能	21,103	H24.2.16	77	H24.2.16
大谷川左2(大谷川左第二支溪)	D20710080	高槻市	田能	13,751	H24.2.16	34	H24.2.16
大谷川右1(大谷川右第一支溪)	D20720010	高槻市	田能	4,290	H24.2.16	112	H24.2.16
三五郎川左2(三五郎川支溪)	D20710590	高槻市	菽之庄1丁目	13,093	H24.2.16	898	H24.2.16
三五郎川左1右一(三五郎川)	D20710600	高槻市	梶原1丁目	18,094	H24.2.16	1,931	H24.2.16
三五郎川左1右二(一乗寺川支溪)	D20710610	高槻市	梶原1丁目	33,641	H24.2.16	—	—
八幡谷右1(八幡谷支溪)	D20710640	高槻市	梶原2丁目	30,058	H24.2.16	—	—
八幡谷左1(八幡谷支川)	D20710650	高槻市	梶原2丁目	19,484	H24.2.16	2,092	H24.2.16
安威川左7	D20730060	高槻市	田能	16,030	H24.3.14	—	—
焼山川(2)	D20710022	高槻市	二料	33,860	H24.3.14	927	H24.3.14
焼山川(3)	D20710023	高槻市	二料	29,822	H24.3.14	2,588	H24.3.14
安威川右6	D20730050	高槻市	二料	4,544	H24.3.14	128	H24.3.14
安威川右5	D20730040	高槻市	二料	13,256	H24.3.14	209	H24.3.14
焼山川(1)	D20710021	高槻市	二料	13,863	H24.3.14	345	H24.3.14
焼山川(4)	D20710024	高槻市	二料	10,684	H24.3.14	70	H24.3.14
安威川右4(下条東谷)	D20710030	高槻市	二料	19,861	H24.3.14	724	H24.3.14
大谷川左1	D20720020	高槻市	二料	11,635	H24.3.14	34	H24.3.14
焼山川右1	D20710010	高槻市	二料	4,269	H24.3.14	74	H24.3.14
安威川左6	D20730070	高槻市	二料	12,607	H24.3.14	136	H24.3.14
安威川左5	D20720030	高槻市	二料	13,808	H24.3.14	717	H24.3.14
安威川左1	D20730100	高槻市	二料	9,158	H24.3.14	383	H24.3.14
安威川左2	D20710100	高槻市	二料	9,009	H24.3.14	230	H24.3.14
安威川左3	D20710090	高槻市	二料	10,017	H24.3.14	70	H24.3.14
安威川左4	D20730090	高槻市	二料	6,342	H24.3.14	307	H24.3.14

区域名	基礎調査 番号	所在地		警戒区域		特別警戒区域	
				面積	指定年月日	面積	指定年月日
安威川右3	D20730030	高槻市	二料	16,041	H24.3.14	262	H24.3.14
安威川右2	D20730020	高槻市	二料	6,013	H24.3.14	115	H24.3.14
安威川右1	D20730010	高槻市	二料	2,628	H24.3.14	67	H24.3.14
芥川右2	D20720180	高槻市	出灰	38,784	H24.3.14	1,226	H24.3.14
芥川右3	D20720190	高槻市	出灰	20,305	H24.3.14	—	—
田能川左1	D20720170	高槻市	出灰	6,525	H24.3.14	38	H24.3.14
芥川右1(1)	D20720111	高槻市	出灰	15,834	H24.3.14	6,133	H24.3.14
芥川右1(2)	D20720112	高槻市	出灰	22,081	H24.3.14	91	H24.3.14
安威川左1右一	D20720060	高槻市	萩谷	4,608	H24.3.14	963	H24.3.14
萩谷川右9	D20710220	高槻市	萩谷	43,652	H24.3.14	—	—
萩谷川右8	D20710210	高槻市	萩谷	19,924	H24.3.14	—	—
萩谷川左3	D20710230	高槻市	萩谷	21,597	H24.3.14	—	—
萩谷川右7	D20710200	高槻市	萩谷	12,046	H24.3.14	—	—
萩谷川右6	D20710190	高槻市	萩谷	5,288	H24.3.14	—	—
萩谷川右5	D20730540	高槻市	萩谷	15,430	H24.3.14	2,639	H24.3.14
萩谷川右4	D20730530	高槻市	萩谷	36,142	H24.3.14	—	—
萩谷川右3	D20710180	高槻市	萩谷	9,710	H24.3.14	—	—
萩谷川右2	D20710170	高槻市	萩谷	7,161	H24.3.14	—	—
萩谷川左2	D20710240	高槻市	萩谷	15,220	H24.3.14	61	H24.3.14
萩谷川右1左四	D20730150	高槻市	萩谷	30,456	H24.3.14	1,950	H24.3.14
萩谷川右1左一	D20730140	高槻市	萩谷	40,440	H24.3.14	7	H24.3.14
萩谷川右1左二	D20710160	高槻市	萩谷	31,803	H24.3.14	183	H24.3.14
萩谷川右1左三	D20730130	高槻市	萩谷	44,374	H24.3.14	352	H24.3.14
芥川左4	D20730370	高槻市	原	220,954	H24.3.14	15,270	H24.3.14
芥川左3	D20720230	高槻市	原	136,926	H24.3.14	1,700	H24.3.14
芥川左2	D20730380	高槻市	原	36,142	H24.3.14	3,251	H24.3.14
芥川左1	D20710360	高槻市	原	37,277	H24.3.14	1,432	H24.3.14
芥川右5	D20730160	高槻市	原	8,218	H24.3.14	—	—
芥川右4	D20710280	高槻市	原	85,380	H24.3.14	—	—
芥川右3	D20710270	高槻市	原	40,372	H24.3.14	—	—
芥川右2(1)	D20720091	高槻市	原	49,177	H24.3.14	391	H24.3.14
芥川右1	D20710250	高槻市	原	8,476	H24.3.14	—	—
萩谷川左1	D20720080	高槻市	原	4,901	H24.3.14	—	—
西水無瀬川	D20710690	高槻市	川久保	40,915	H24.3.14	6,606	H24.3.14
水無瀬川右2	D20730480	高槻市	川久保	10,148	H24.3.14	16	H24.3.14
西水無瀬川右1	D2072068S	高槻市	川久保	1,651	H24.3.14	—	—
宮谷	D2072067S	高槻市	川久保	14,583	H24.3.14	—	—
水無瀬川左2	D20710700	高槻市	川久保	4,612	H24.3.14	—	—
水無瀬川左1	D20710710	高槻市	川久保	3,365	H24.3.14	—	—
水無瀬川右1	D20730470	高槻市	川久保	4,957	H24.3.14	—	—
川久保南谷1	D20730450	高槻市	川久保	1,809	H24.3.14	—	—
川久保南谷2	D20730460	高槻市	川久保	6,111	H24.3.14	—	—
檜尾川左1	D20730440	高槻市	川久保	22,978	H24.3.14	734	H24.3.14
檜尾川右4	D20730420	高槻市	原	7,505	H24.3.14	274	H24.3.14

区域名	基礎調査 番号	所在地		警戒区域		特別警戒区域	
				面積	指定年月日	面積	指定年月日
檜尾川右2	D20730400	高槻市	原	3,940	H24.3.14	—	—
霊仙寺裏谷	D20710140	高槻市	霊仙寺町二丁目	14,458	H24.3.14	—	—
東檜尾川	D20730481	高槻市	成合	27,012	H24.3.14	312	H24.3.14
東檜尾川左3	D20730482	高槻市	成合	16,246	H24.3.14	1,305	H24.3.14
東檜尾川右2	D20710470	高槻市	成合	7,877	H24.3.14	74	H24.3.14
東檜尾川左2	D20720250	高槻市	成合	6,156	H24.3.14	—	—
霊仙寺北西谷1	D20720040	高槻市	霊仙寺町一丁目	11,790	H24.3.14	—	—
霊仙寺北西谷2	D20720050	高槻市	霊仙寺町一丁目	5,155	H24.3.14	—	—
塚脇谷	D20710150	高槻市	塚脇五丁目	15,138	H24.3.14	—	—
奈佐原北谷2	D20730120	高槻市	奈佐原	8,296	H24.3.14	—	—
安満山西谷	D20710530	高槻市	安満御所の町	13,062	H24.3.14	—	—
安満山東谷	D20710540	高槻市	安満御所の町	18,294	H24.3.14	—	—
奈佐原南谷2	D20710130	高槻市	奈佐原	17,089	H24.3.14	—	—
奈佐原南谷1	D20710120	高槻市	奈佐原四丁目	13,761	H24.3.14	—	—
大和谷	D20710110	高槻市	大和一丁目	26,278	H24.3.14	—	—

地すべりによるもの

区域名	基礎調査 番号	所在地		警戒区域		特別警戒区域	
				面積	指定年月日	面積	指定年月日
原	J20700450	高槻市	大字原	14,736	H28.9.6	—	—
松ヶ丘	J20700470	高槻市	清水台一丁目外	18,364	H28.9.6	—	—

宅地造成工事規制区域

(1) 宅地造成工事規制区域

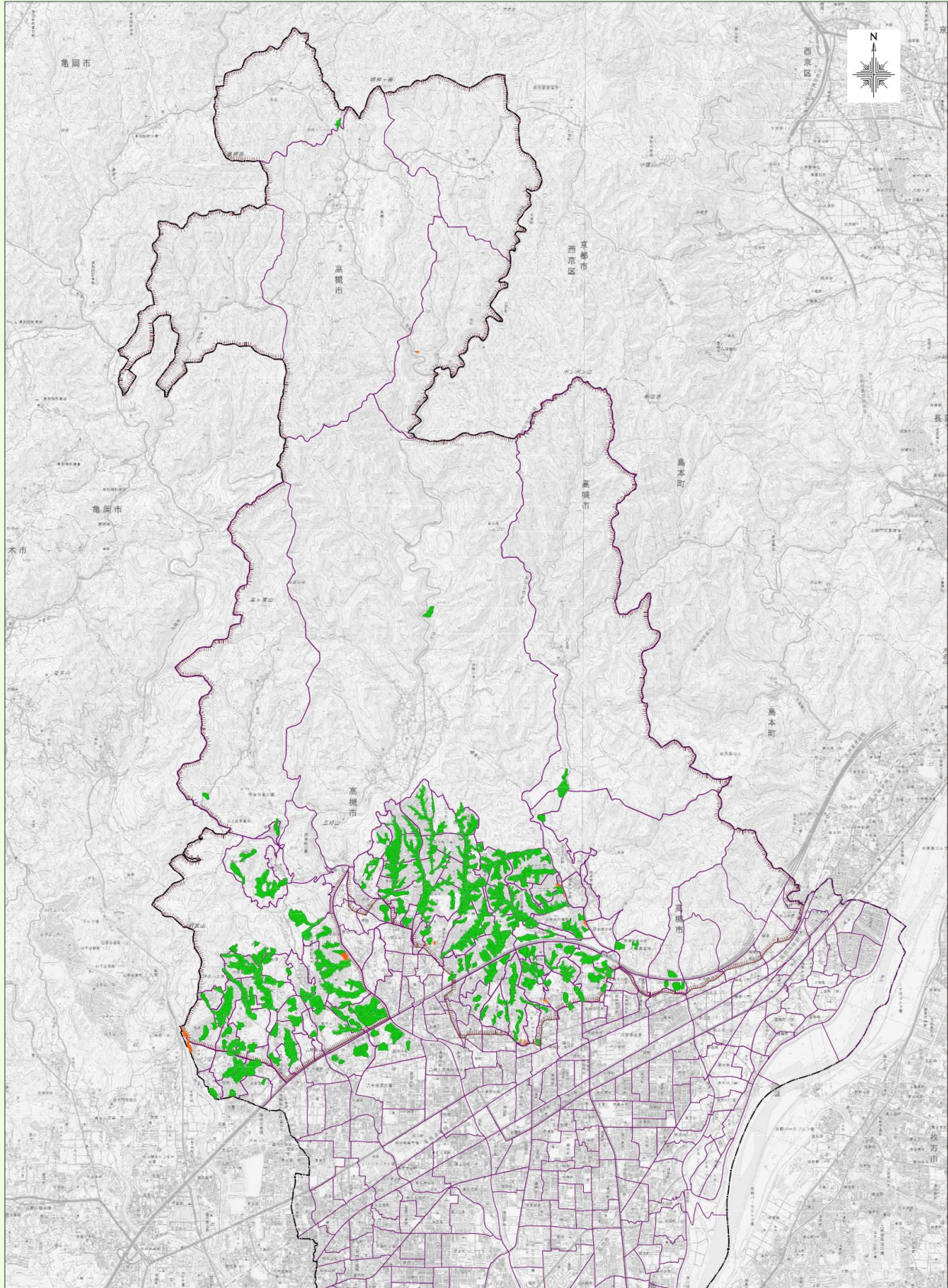
宅地造成工事規制区域とは、宅地造成等規制法に基づき、規制区域の指定を受けたがけ崩れ、土砂流出等の災害が発生するおそれのある丘陵地、山ろく地等の区域をいい、本市域では6,545haの指定区域がある。

(2) 市内宅地造成工事規制区域

令和5年9月現在（単位 ha）

告 示	S38.4.1	S39.7.9	H10.3.31	累計
施 行	〃	〃	H10.5.1	
面 積	961	280	5,304	6,545

高槻市大規模盛土造成地マップ



この地図は、国土地理院長の承認を得て、同院発行の電子地形図25000を複製したものである。(承認番号 平28情複、第1065号)

凡	例	
大規模盛土造成地(谷埋め型) 盛土面積3,000㎡以上	●	264箇所
大規模盛土造成地(腹付け型) 原地盤勾配20°以上かつ盛土高さ5m以上	●	15箇所
町丁目界	—	
宅地造成工事規制区域	▨	

このマップは、高槻市内に分布する大規模盛土造成地の概ねの位置及び種類を示したものです。

マップに示されている位置が危険というわけではありません。

このマップに示されていない市域南部には、大規模盛土造成地は存在しません。

背景地図は、平成28年複製承認時点の資料を使用。

1:50000 (A3判)

令和3年3月改訂

14 その他災害

危険物施設現況

危険物施設状況（完成検査済証交付施設）

令和5年9月現在

合 計	製造所		取 扱 所					
			小計	給油	第一種販売	第二種販売	移送	一般
	8	95	52	1	1	-	41	
283 事業所数 149	貯 蔵 所							
	小計	屋内	屋外タンク	屋内タンク	地下タンク	簡易タンク	移動タンク	屋外
	180	65	8	8	73	-	21	5

少量危険物施設等現況

令和5年9月現在

合 計	少量危険物	指定可燃物
566	389	177

液化石油ガス施設等現況

令和5年9月現在

合 計	液化石油ガス	毒物・劇物	圧縮アセチレンガス
441	388	22	31

放射性物質等取扱事業所現況 令和5年3月現在

核燃料物質を使用する事業所
1

第 15 自衛隊災害派遣要請

災害派遣要請及び撤収要請の様式

(災害派遣要請書様式)

第 号 年 月 日	
大阪府知事 様	高槻市長 ⑩
自衛隊の災害派遣要請について	
災害対策基本法第 68 条の 2 の規定により、下記のとおり自衛隊の災害派遣要請を 要求します。	
記	
1 災害の状況及び派遣を要請する事由 2 派遣を希望する期間 3 派遣を希望する区域及び活動内容 4 その他参考となるべき事項	

(災害派遣撤収要請書様式)

第 号 年 月 日	
大阪府知事 様	高槻市長 ⑩
自衛隊の災害派遣部隊の撤収要請について	
年 月 日付第 号により要求した自衛隊の災害派遣要請について、 下記のとおり撤収要求を依頼します。	
記	
1 撤収要請日時 2 派遣された部隊 3 派遣人員及び従事作業の内容 4 その他参考となるべき事項	

緊急・詳細報告用

災害報告(地すべり)

(年 月 日 時 現在)

ふりがな										地区名		
発生場所	[都・道・府・県]	[市・郡]	[区・町・村]	大字								
発 生 日 時	[不明・調査中・確認済]			年 月 日 時 分								
気象状況	異常気象名				観測所名				災害発生場所からの距離	km		
	連続雨量	mm	年 月 日 時 ~ 年 月 日 時									
	最大24時間雨量	mm/24hr	年 月 日 時 ~ 年 月 日 時									
	最大時間雨量	mm/hr	年 月 日 時 ~ 年 月 日 時									
地すべり規模	幅	m	長さ	m	斜面勾配	度	移動層厚	m	拡大の見込	有・無		
	保全対象人家戸数		戸	公共施設								
移動状況	最大時間移動量(時速)	m or mm		年 月 日 時 ~ 時			観測地点					
	移動総量	m or mm		年 月 日 時 分 ~ 年 月 日 時 分			観測地点					
	近年の移動履歴	有・無		年 月 日 時 ~ 年 月 日 時								
	変 状	き裂	有・無	陥没	有・無	隆起	有・無	湧水	有・無	末端の押出の有無	有・無	
簡危所除	地すべり危険箇所	該当	有・無		危険度 [A・B・C]			所管	[国土・林・農]			
	地すべり防止区域	指定	有・無	指定年	年	既設対策工の有無	有・無	所管	[国土・林・農]			
被害状況	人的被害	死 者	《 》《 》名		被害者年齢	才	農地被害	(種類・面積)				
		行方不明	《 》《 》名			才						
		負 傷 者	《 》《 》名			才						
	人家被害	全壊・流出	《 》《 》戸	木造	《 》《 》戸	RC	《 》《 》戸	(公共施設・災害弱者関連施設(重要・一般)の名称は要記載)				
		半 壊	《 》《 》戸	木造	《 》《 》戸	RC	《 》《 》戸					
		一部破損	《 》《 》戸	木造	《 》《 》戸	RC	《 》《 》戸					
	非 住 家 被 害	戸	宅地擁壁の被害		戸(空積・練積・RC・その他)							
公共土木施設被害 (砂防施設・道路・鉄道・橋梁・河川構造物等)	(流出、破損、埋没、交通の不通状況 等を記載)											
そ の 他												
避難状況(集落名、種類(勧告・指示・自主)、世帯数、人数、避難場所、勧告や指示の発令時刻 等を記載)												
対応状況(どこがどのような対応(工事・監視等)を実施した or する予定か)												
						災害関連緊急事業申請の有無		[有・無・調査中]				
関係法令等 (該当する項目に○をつける)	直 轄	砂防指定地			旧住宅造成事業に関する法律の適用区域							
	保安林	土石流危険渓流 [I・II・準ずる]			建築基準法による災害危険区域							
	国有林	急傾斜地崩壊危険区域			建築基準法により条例で建築を制限している区域							
	民有林	急傾斜地崩壊危険箇所			宅地造成工事規制区域							
	都市計画法に基づく開発許可制度の適用区域				宅造基準条例の適用区域							
	土砂災害特別警戒区域				土砂災害警戒区域							
	災害対策基本法防災計画区域											
	その他				()							
報告者	① 所属	氏名			③ 所属	氏名						
	② 所属	氏名			④ 所属	氏名						

* 第1報はその時点で判明している内容でよいので迅速に報告すること。

座標 北緯 度 分 秒
東経 度 分 秒

地区名

平面図

断面図

※写真は別途 e-mail にて送付すること

災害報告(がけ崩れ)

(年 月 日 時 現在)

ふりがな						大字		地区名				
発生場所	[都・道・府・県]	[市・郡]	[区・町・村]									
発 生 日 時	[不明・調査中・確認済]			年 月 日 時 分								
気象状況	異常気象名			観測所名		災害発生場所からの距離		km				
	連続雨量			mm	年 月 日 時 ~ 年 月 日 時							
	最大24時間雨量			mm/24hr	年 月 日 時 ~ 年 月 日 時							
	最大時間雨量			mm/hr	年 月 日 時 ~ 年 月 日 時							
種類	斜面の種類	自然斜面	H=	m	横断図(別途添付しても良い)		概況平面図(別途添付してもよい)					
		人工斜面	H=	m								
		勾配	θ	1					度			
拡大の見込み		[有・無]										
保全対象人家戸数		戸										
崩壊の状況	高さ	m	巾	m								
	面積	m ²	勾配θ	2	度							
	崩壊又は流出土砂量	m ³										
	がけ下端の堆積深	m										
	がけ下端と被害家屋までの距離	①家屋		m								
		②家屋		m								
	被害家屋位置の堆積深	①家屋		m								
		②家屋		m								
崩土の到達距離	m											
その他												
被害状況	人的被害	死者	《 》	《 》	名	被害者年齢	才	(公共施設・災害弱者関連施設(重要・一般)の名称は要記載)				
		行方不明	《 》	《 》	名		才					
		負傷者	《 》	《 》	名		才					
	人家	全壊・流出	《 》	《 》	戸	木造	《 》	《 》	戸	RC 《 》	《 》	戸
		半壊	《 》	《 》	戸	木造	《 》	《 》	戸	RC 《 》	《 》	戸
		一部破損	《 》	《 》	戸	木造	《 》	《 》	戸	RC 《 》	《 》	戸
	非住家被害	戸	宅地擁壁の被害		戸(空積・練積・RC・その他)							
	公共土木施設被害(砂防施設・道路・鉄道・橋梁・河川構造物等)	(流出、破損、埋没、交通の不通状況等を記載)										
	その他											
	避難状況(集落名、種類(勧告・指示・自主)、世帯数、人数、避難場所、勧告や指示の発令時刻等を記載)											
対応状況(どこがどのような対応(工事・監視等)を実施した or する予定か)												
							災害関連緊急事業申請の有無	[有・無・調査中]				
関係法令等(該当する項目に○をつける)	直轄	砂防指定地		地すべり防止区域 [国土・林・農]								
	保安林	急傾斜地崩壊危険区域		旧住宅造成事業に関する法律の適用区域								
	国有林	土砂災害特別警戒区域		建築基準法による災害危険区域								
	民有林	土砂災害警戒区域		建築基準法により条例で建築を制限している区域								
	都市計画法に基づく開発許可制度の適用区域		宅地造成工事規制区域									
	災害対策基本法防災計画区域		宅造基準条例の適用区域									
	急傾斜地崩壊危険実態調査箇所		地帯番号		箇所番号							
その他		()										
報告者	①	所属	氏名	③	所属	氏名						
	②	所属	氏名	④	所属	氏名						

* 第1報はその時点で判明している内容でよいので迅速に報告すること。

* 写真は必要に応じ別途 e-mail にて送付のこと

座標	北緯	度	分	秒
	東経	度	分	秒

災害報告(土石流等)

(年 月 日 時 現在)

ふりがな 発生 場所	[都・道・府・県]	[市・郡]	[区・町・村]	大字	地区名	
ふりがな 河川名	[1級・2級・その他]	水系	川	[沢・川・谷]		
発生日時	[不明・調査中・確認済]	年	月	日	時 分	
災害形態	土石流、土砂流・山腹崩壊・山林火災・その他()					
気象 状況	異常気象名		観測所名			
	連続雨量	mm	年	月	日 時 ~ 年 月 日 時	
	最大24時間雨量	mm/24hr	年	月	日 時 ~ 年 月 日 時	
	最大時間雨量	mm/hr	年	月	日 時 ~ 年 月 日 時	
土砂流出状況	流出土砂量	m ³	河道閉塞	有・無	堆積状況 河積の / 程度	
溪流の情報	区分	I・II・準ずる・危険溪流ではない		流域面積	K m ² 河床勾配 1 /	
被害 状況	人的被害	死者	名	被害者 年齢	才 農地被害	
		行方不明	名			
		負傷者	名			
	人家被害	全壊・流出	戸	(公共施設・災害弱者関連施設(重要・一般)の名称は要記載)		
		半壊	戸			
		一部破損	戸			
		床上浸水	戸			
非住家被害	戸	宅地擁壁の被害	戸(空積・練積・RC・その他)			
公共土木施設被害 (砂防施設・道路・鉄道・橋梁・河川構造物等)	(流出、破損、埋没、交通の不通状況等を記載)					
二次災害の可能性	(有・無)					
保全対象	Km下流に人家		戸 (人)	道路名称		
	(その他)					
避難状況(集落名、種類(勧告・指示・自主)、世帯数、人数、避難場所、勧告や指示の発令時刻等を記載)						
対応状況(どこがどのような対応(工事・監視等)を実施した or する予定か)						
				災害関連緊急事業申請の有無	[有・無・調査中]	
関係法令等 (該当する項目に○をつける)	直轄	砂防指定地 (年指定)	地すべり防止区域 [国土・林・農]			
	保安林	河川区域 [1級・2級・準用・普通]	急傾斜地崩壊危険区域			
	国有林	土砂災害特別警戒区域	建築基準法による災害危険区域			
	民有林	土砂災害警戒区域	建築基準法により条例で建築を制限している区域			
	都市計画法に基づく開発許可制度の適用区域		宅地造成工事規制区域			
その他 ()						
報告者	① 所属	氏名	③ 所属	氏名		
	② 所属	氏名	④ 所属	氏名		

* [添付図面等]

・都道府県全体が含まれる位置図、概況平面図、土砂流出状況が分かるポンチ絵、関連記事

* 第1報はその時点で判明している内容でよいので迅速に報告すること

* 写真は、別途 e-mail にて送付のすること

詳細報告用(緊急報告を添付)

(溪流名)

災害報告(土石流等)

(年 月 日 時 現在)

気象状況 [調査中・確認済・不明]	観測所名及び溪流(谷出口)との距離		観測所名	距離	km						
	連続雨量		(緊急報告に記載)								
	最大24時間雨量		(緊急報告に記載)								
	最大時間雨量		(緊急報告に記載)								
	上記連続雨量以前1週間の連続総雨量(前期降雨)		mm 年 月 日 時 ~ 年 月 日 時								
	積雪・融雪状況		観測所と溪流(谷出口)との標高差	m	※雨量状況については累加雨量グラフ、時間雨量表を、積雪・融雪状況については土石流発生に関する1週間の気温、土石流発生に関する1週間の積雪及び日雨量を別紙に添付する。ここで、土石流の発生時刻が明らか場合はグラフ中に矢印で明記すること。						
保全対象 ※土石流危険溪流または準ずる溪流の場合のみ危険溪流カルテの内容を記入 [調査中・確認済]		人家戸数	戸								
		人口	人								
		耕地面積	ha								
		災害弱者関連施設	1有・2無	施設名							
		公共施設	1有・2無	施設名							
		土石流氾濫区域の面積	m ²								
土砂災害防止法 ※土石流による建物被害数を、法指定の範囲内外、及び構造の別で該当する数をそれぞれ記入する。 [調査中・確認済]	人的被害		特別警戒区域	警戒区域							
			死者	名	名	特別警戒区域	警戒区域	特別警戒区域	警戒区域		
			行方不明	名	名						
	負傷者	名	名								
	人家被害		全壊・流出	戸	戸	木造	戸	戸	RC	戸	戸
			半壊	戸	戸	木造	戸	戸	RC	戸	戸
一部損壊			戸	戸	木造	戸	戸	RC	戸	戸	
防災計画	市町村地域防災計画への記載	溪流名	[無・有]								
		避難場所	施設名								
		避難経路	[無・有]								
	表示板設置	[無・有] (箇所)									
	警戒避難基準雨量の設定	[無・有]	連続雨量	mm	時間雨量	mm/hr					
現地調査結果	土砂流出状況	[無・有]	氾濫面積	m ²	氾濫区域Ⅱ	m ²	氾濫区域Ⅲ	m ²			
			平均堆積深	m	m	m					
			最大堆積深	m	m	m					
			氾濫最大延長×氾濫最大幅	m × m							
			氾濫終息点の勾配	度							
			最大礫径	m							
	流域内の既存施設	[無・有]	合計	基	(透過型)	(不透過型)					
			(砂防)	基	基	基					
			(治山)	基	基	基					
			(所管不明)	基	基	基					
天然ダム	[無・有]										
崩壊地付近の亀裂	[無・有]										
流木の堆積場所	[無・有]	堆砂区域上流・堆砂地内・水通し部・ダム下流部 その他 ()									
通報者または第一発見者 (該当する項目に○をつける)	[確認済・不明]	市町村(部署名)									
		住民									
		その他									
		座標	北緯	度	分	秒					
			東経	度	分	秒					

第17 罹災証明書（統一様式）

様式1

高総資 第 号

罹災証明書

世帯主住所	
世帯主氏名	
罹災原因	
罹災住家の所在地 (住居表示)	
住家の被害程度	
備考	

※住家とは、現実に居住（世帯が生活の本拠として日常的に使用していることをいう。）のために使用している建物のこと。（被災者生活再建支援金や災害救助法による住宅の応急修理等の対象となる住家）

世帯構成員	氏名	続柄	生年月日

上記のとおり、相違ないことを証明します。

令和 年 月 日

高槻市長 濱田 剛史

第18 災害時における学校教育活動の措置

災害時における学校教育活動の措置

災害の程度	応急教育実施の場所	応急教育実施の方法	教員確保の措置	教材学用品の調達及び給与	給食等の措置
学校の一部の校舎が被害を受けた程度の場合	特別教室、体育館、多目的室等を利用する。	学校施設に余裕がないときは、学級編制の標準以上の児童生徒数による学級編制によって授業を実施する。	①各学校で、教員の出勤状況に応じて一時的な教員組織を編成する。	教材・教具等の購入調達は、速やかに業者に発注し、処置を講ずる。 校具類についても、同様の方法で行う。	応急修理が可能ならば速やかに給食を実施する。
学校の校舎が全部被害を受けた場合	①地域の公民館、コミュニティセンター等の公共施設を利用する。 ②近接学校の余裕教室を利用する。 ③一時的に指定学校を変更し近接学校に通学させる。	前記の場合と同様の他に、同一校区の児童生徒による二部授業の実施を考慮する。	①各学校で、教員の出勤状況に応じて一時的な教員組織を編成する。 ②交通事情等により勤務校に出勤できない教員は、教育委員会と協議のうえ、可能な学校へ赴き指導する。	①災害救助法に定める基準外の教材・教具等は、応急措置として他の学校から借用し、その後業者に発注し、処置する。 ②国庫補助関係の物品等を滅失したときは、府教育庁に報告の上処置する。	①パン、牛乳の給食 ②パン、牛乳が調達できない場合は弁当持参。 ③救援物資による簡易給食を実施
特定の地域全体について相当大きな被害を受けた場合	①避難先の通学区の学校への通学を校長の判断で認める。 ②地区内の公共施設又は神社寺院等に依頼して応急教室を開設する。 ③応急仮校舎を建設する。	①二部授業及び学級編制の標準以上の児童生徒数による学級編制を行って授業を確保する。 ②教育課程の一部を変更して復旧期間内の短縮授業を認める。	①各学校で、教員の出勤状況に応じて一時的な教員組織を編成する。 ②交通事情等により勤務校に出勤できない教員は、教育委員会と協議のうえ、可能な学校へ赴き指導する。 ③府教育庁に対し代替教員の配置を要請する。	①児童生徒の学用品等については、一応学校から支給できる範囲内で行い、不足分については、応急措置として業者に一括発注する。 ②学用品受入センターによる学用品等の救援物資の受け入れ配布を行う。 ③国庫補助関係の物品等については前記の②と同様とする。	①パン、牛乳の給食 ②パン、牛乳が調達できない場合は弁当持参 ③救援物資による簡易給食を実施
市内大部分（広域な範囲）について被害を受けた場合	①通学区を一時的に再編成し、その校区内の非被災公共施設等を利用する。 ②応急仮校舎を建設する。 ③避難先の通学区の学校への通学を校長の判断で認める。	①二部授業及び学級編制の標準以上の児童生徒数による学級編制を行って状況に応じて授業を行う。 ②必要期間、臨時休業又は短縮授業を行わせる。	①各学校で、教員の出勤状況に応じて一時的な教員組織を編成する。 ②交通事情等により勤務校に出勤できない教員は、教育委員会と協議のうえ、可能な学校へ赴き指導する。 ③府教育庁に対し代替教員の配置を要請する。 ④府教育庁に対し府内外の教職員の人的支援を要請する。		

第 19 遺体の処置及び火葬

火葬場処理能力

令和 5 年 9 月現在

火葬炉数
12 基

高槻市地域防災計画

平成10年3月 修正
平成13年2月 修正
平成16年3月 修正
平成21年3月 修正
平成24年3月 修正
平成27年2月 修正
平成30年2月 修正
令和 3年2月 修正
令和 6年2月 修正
(令和 6年4月1日施行)

発 行	高槻市防災会議
編 集	高槻市危機管理室
	〒569-0067
	高槻市桃園町2-1
電 話	072-674-7314
F A X	072-675-8184