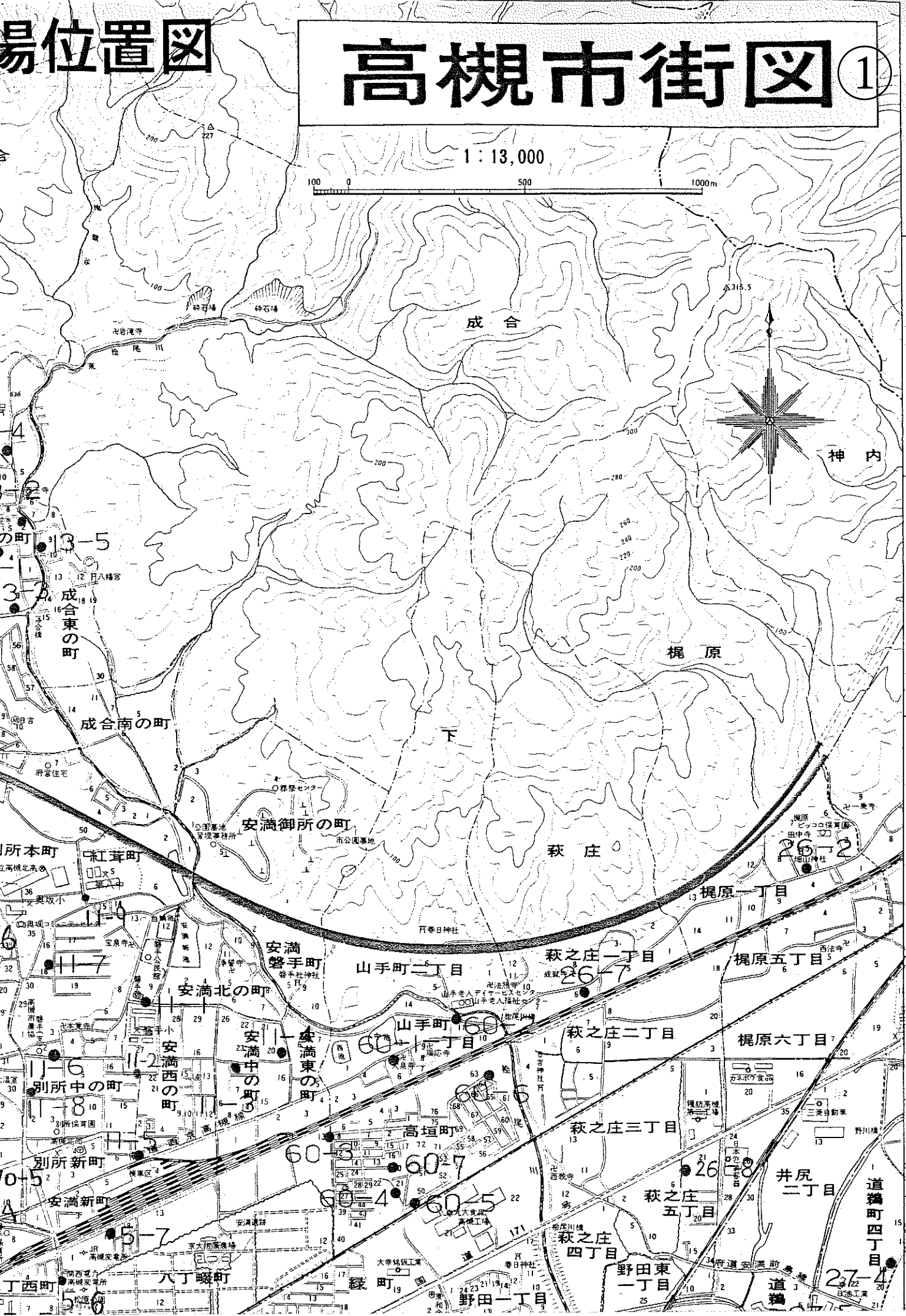
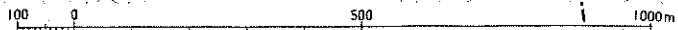


場位置図

高槻市街図 ①

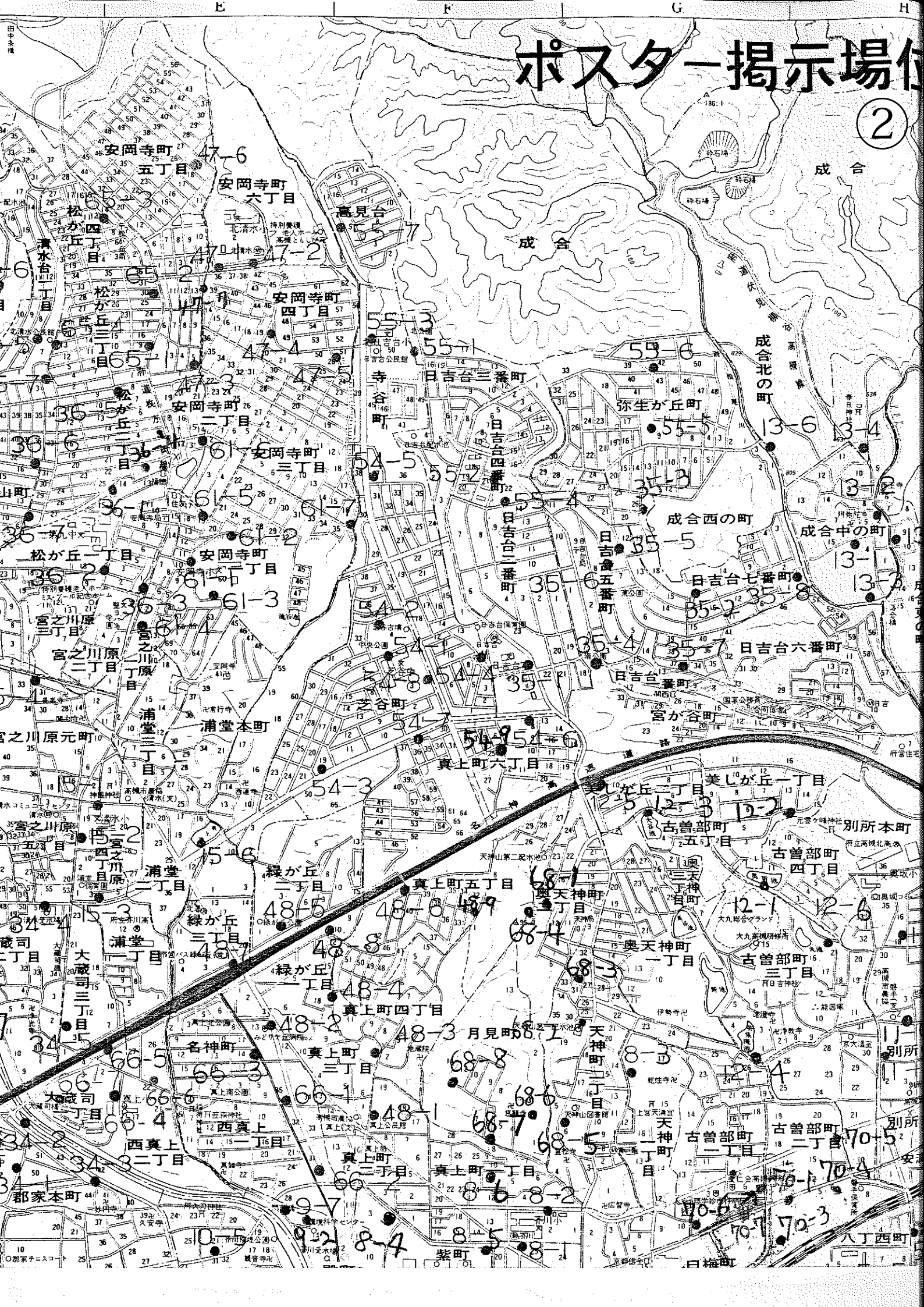
1 : 13,000



至京都南 3
至京都 4
至河原町 至京都 5

ポスタ一揭示場

②



安岡寺町 五丁目 47-6
安岡寺町 六丁目
高見台
成合
成合北の町
成合西の町
成合中の町
日吉台三番町
日吉台四番町
日吉台五番町
日吉台六番町
日吉台七番町
日吉台八番町
日吉台九番町
日吉台十番町
日吉台十一番町
日吉台十二番町
日吉台十三番町
日吉台十四番町
日吉台十五番町
日吉台十六番町
日吉台十七番町
日吉台十八番町
日吉台十九番町
日吉台二十番町
日吉台二十一番町
日吉台二十二番町
日吉台二十三番町
日吉台二十四番町
日吉台二十五番町
日吉台二十六番町
日吉台二十七番町
日吉台二十八番町
日吉台二十九番町
日吉台三十番町
日吉台三十一番町
日吉台三十二番町
日吉台三十三番町
日吉台三十四番町
日吉台三十五番町
日吉台三十六番町
日吉台三十七番町
日吉台三十八番町
日吉台三十九番町
日吉台四十番町
日吉台四十一番町
日吉台四十二番町
日吉台四十三番町
日吉台四十四番町
日吉台四十五番町
日吉台四十六番町
日吉台四十七番町
日吉台四十八番町
日吉台四十九番町
日吉台五十番町
日吉台五十一番町
日吉台五十二番町
日吉台五十三番町
日吉台五十四番町
日吉台五十五番町
日吉台五十六番町
日吉台五十七番町
日吉台五十八番町
日吉台五十九番町
日吉台六十番町
日吉台六十一番町
日吉台六十二番町
日吉台六十三番町
日吉台六十四番町
日吉台六十五番町
日吉台六十六番町
日吉台六十七番町
日吉台六十八番町
日吉台六十九番町
日吉台七十番町
日吉台七十一番町
日吉台七十二番町
日吉台七十三番町
日吉台七十四番町
日吉台七十五番町
日吉台七十六番町
日吉台七十七番町
日吉台七十八番町
日吉台七十九番町
日吉台八十番町
日吉台八十一番町
日吉台八十二番町
日吉台八十三番町
日吉台八十四番町
日吉台八十五番町
日吉台八十六番町
日吉台八十七番町
日吉台八十八番町
日吉台八十九番町
日吉台九十番町
日吉台九十一番町
日吉台九十二番町
日吉台九十三番町
日吉台九十四番町
日吉台九十五番町
日吉台九十六番町
日吉台九十七番町
日吉台九十八番町
日吉台九十九番町
日吉台百番町

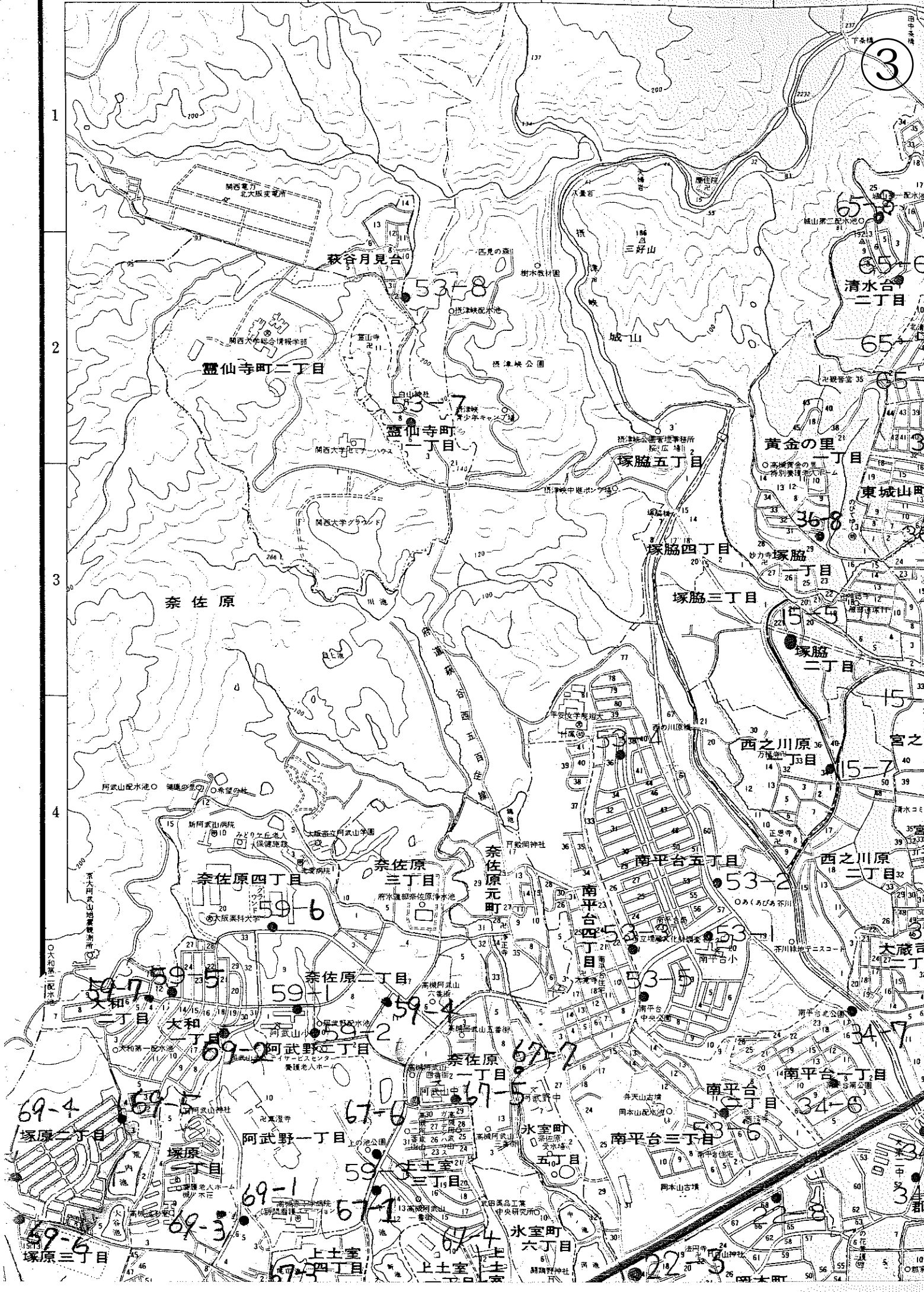
3

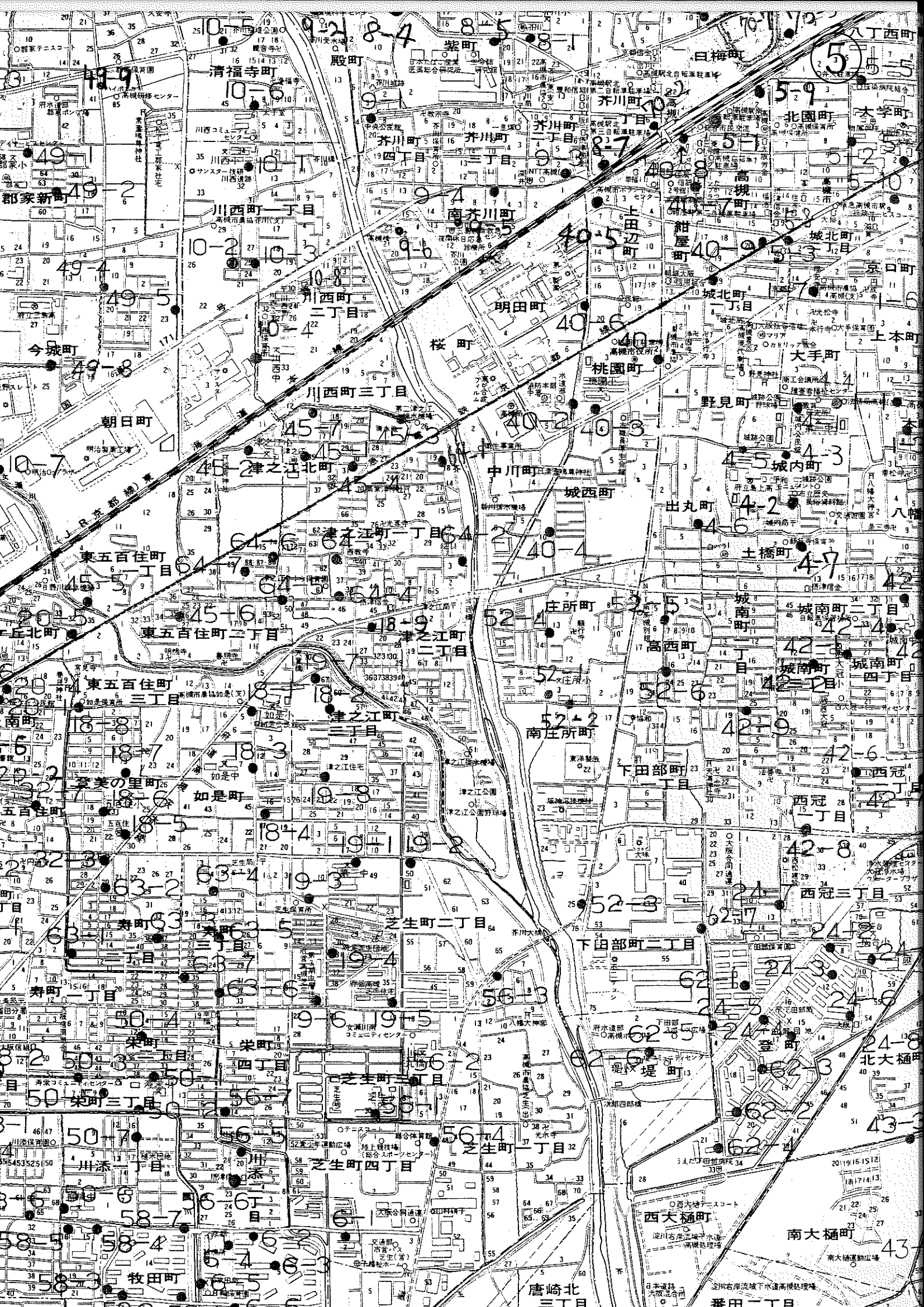
1

2

3

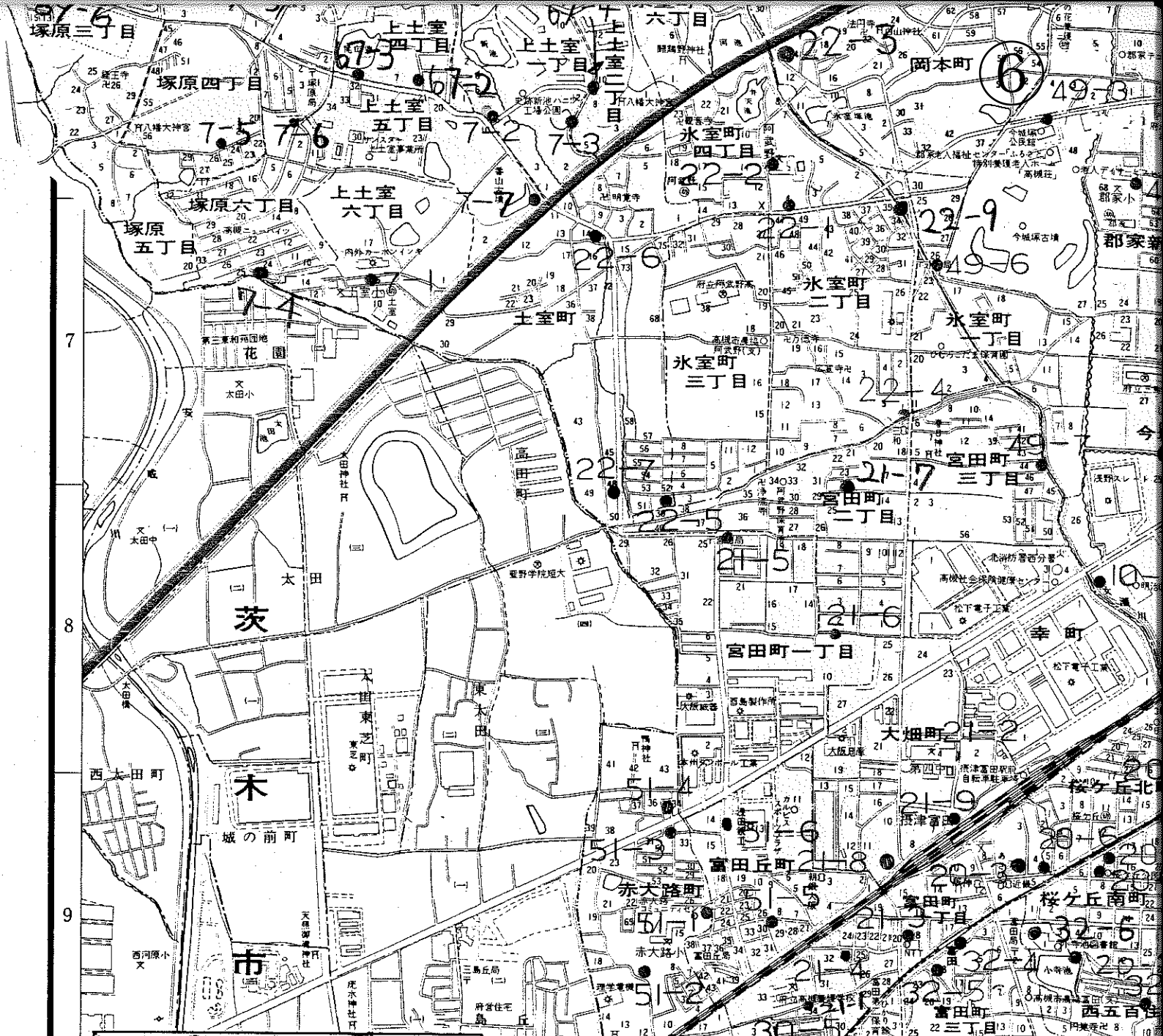
4



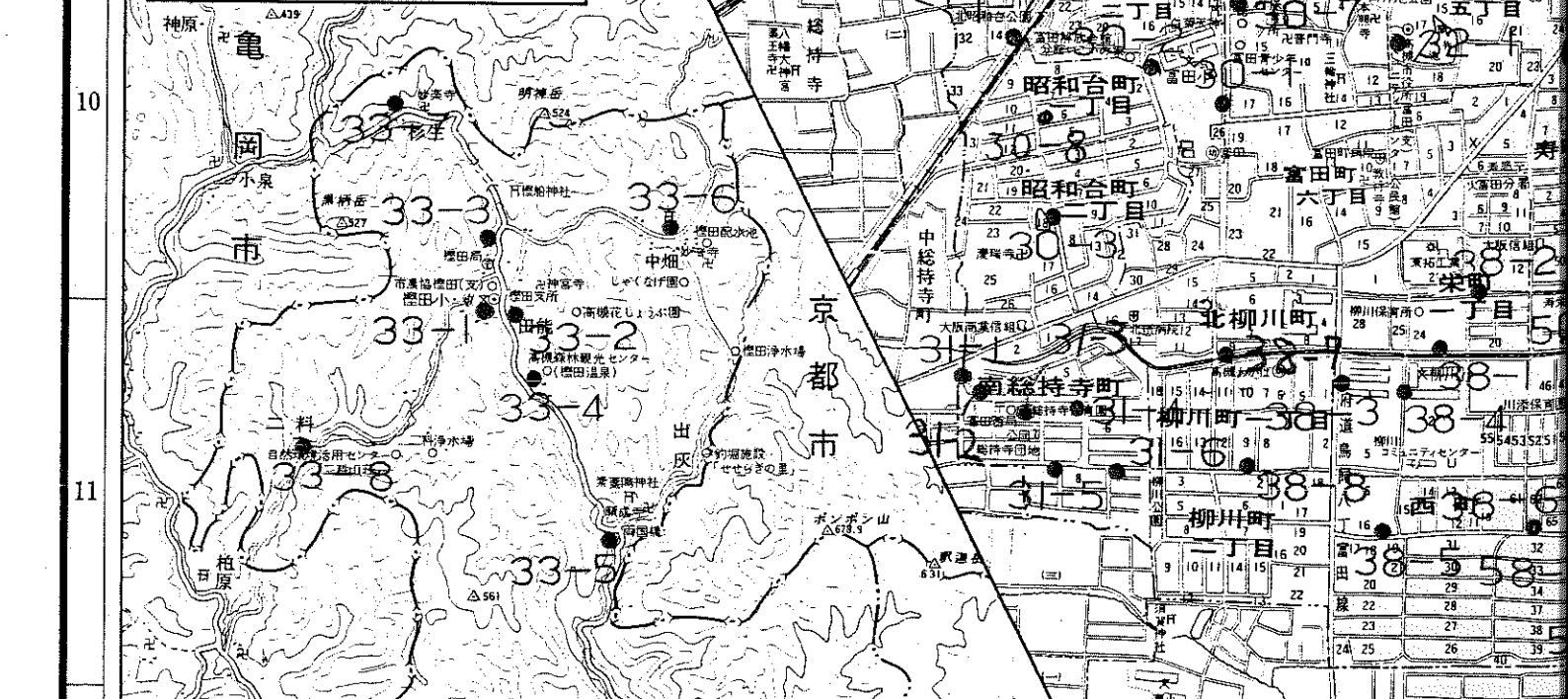


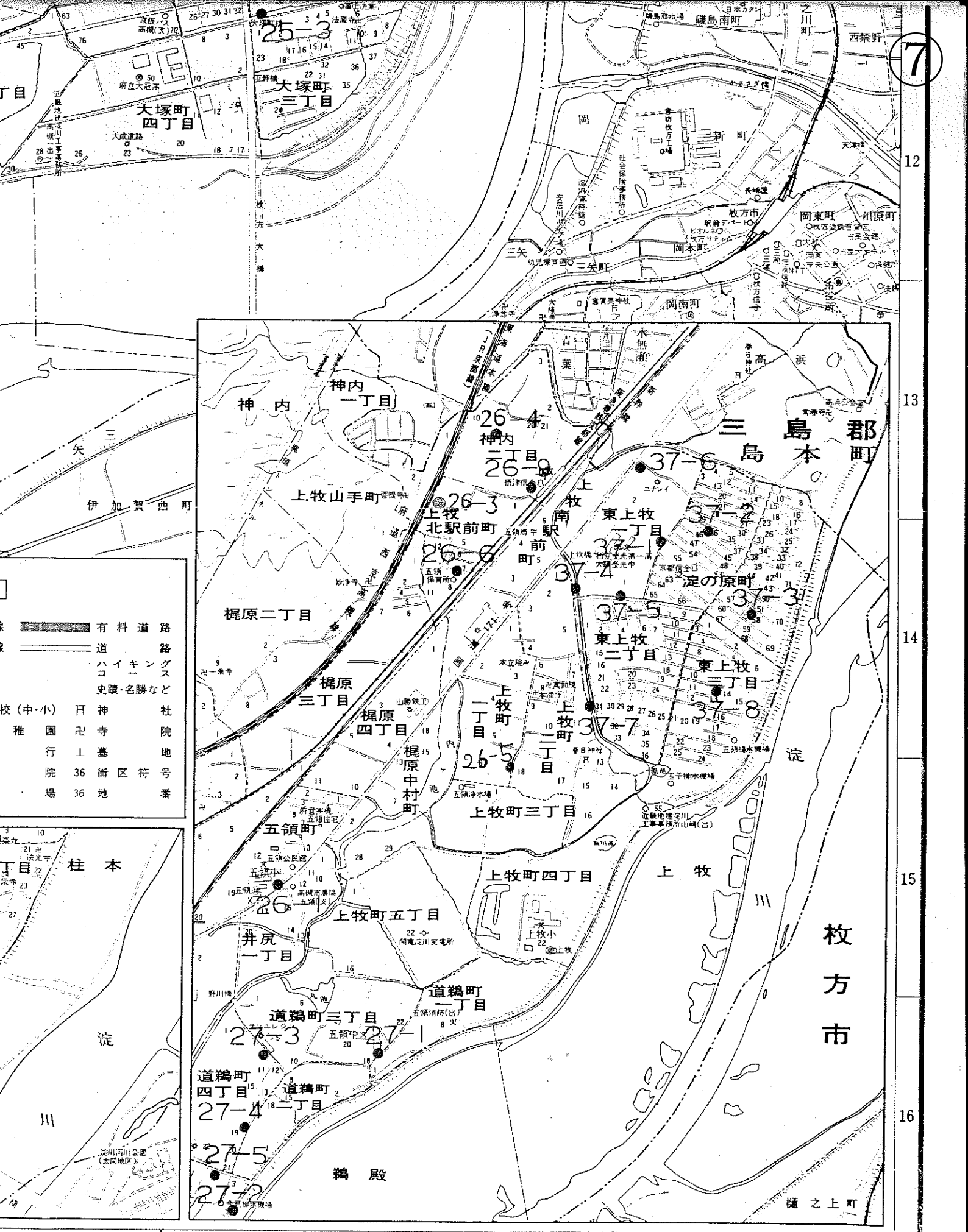
Map labels and coordinates include:
- 京都市 (Kyoto City)
- JR
- 清福寺 (Shōfukuji Temple)
- 津之江公園 (Tsunoi River Park)
- 西大樋町 (Saiōhigashi)
- 南大樋町 (Minamiōhigashi)
- 唐崎北 (Tsuhashi Kita)
- 唐崎南 (Tsuhashi Minami)
- 番田 (Hannan)
- 川添 (Kawazoe)
- 栄 (Ei)
- 寿 (Shō)
- 芝生 (Shisei)
- 津之江 (Tsunoi)
- 庄所 (Shōjō)
- 城南 (Shōnan)
- 西冠 (Seikō)
- 出丸 (Deimaru)
- 城西 (Shōsei)
- 中川 (Nakagawa)
- 桃園 (Tōkoku)
- 明田 (Akita)
- 南芥川 (Minamikaiyama)
- 川西 (Kawanishi)
- 朝日 (Asahi)
- 今城 (Imajo)

Coordinate labels (Block Number - Block Number):
- 49-1, 49-2, 49-3, 49-4, 49-5, 49-6, 49-7, 49-8, 49-9
- 45-1, 45-2, 45-3, 45-4, 45-5, 45-6, 45-7, 45-8, 45-9
- 63-1, 63-2, 63-3, 63-4, 63-5, 63-6, 63-7, 63-8, 63-9
- 56-1, 56-2, 56-3, 56-4, 56-5, 56-6, 56-7, 56-8, 56-9
- 52-1, 52-2, 52-3, 52-4, 52-5, 52-6, 52-7, 52-8, 52-9
- 42-1, 42-2, 42-3, 42-4, 42-5, 42-6, 42-7, 42-8, 42-9
- 32-1, 32-2, 32-3, 32-4, 32-5, 32-6, 32-7, 32-8, 32-9
- 22-1, 22-2, 22-3, 22-4, 22-5, 22-6, 22-7, 22-8, 22-9
- 12-1, 12-2, 12-3, 12-4, 12-5, 12-6, 12-7, 12-8, 12-9
- 02-1, 02-2, 02-3, 02-4, 02-5, 02-6, 02-7, 02-8, 02-9

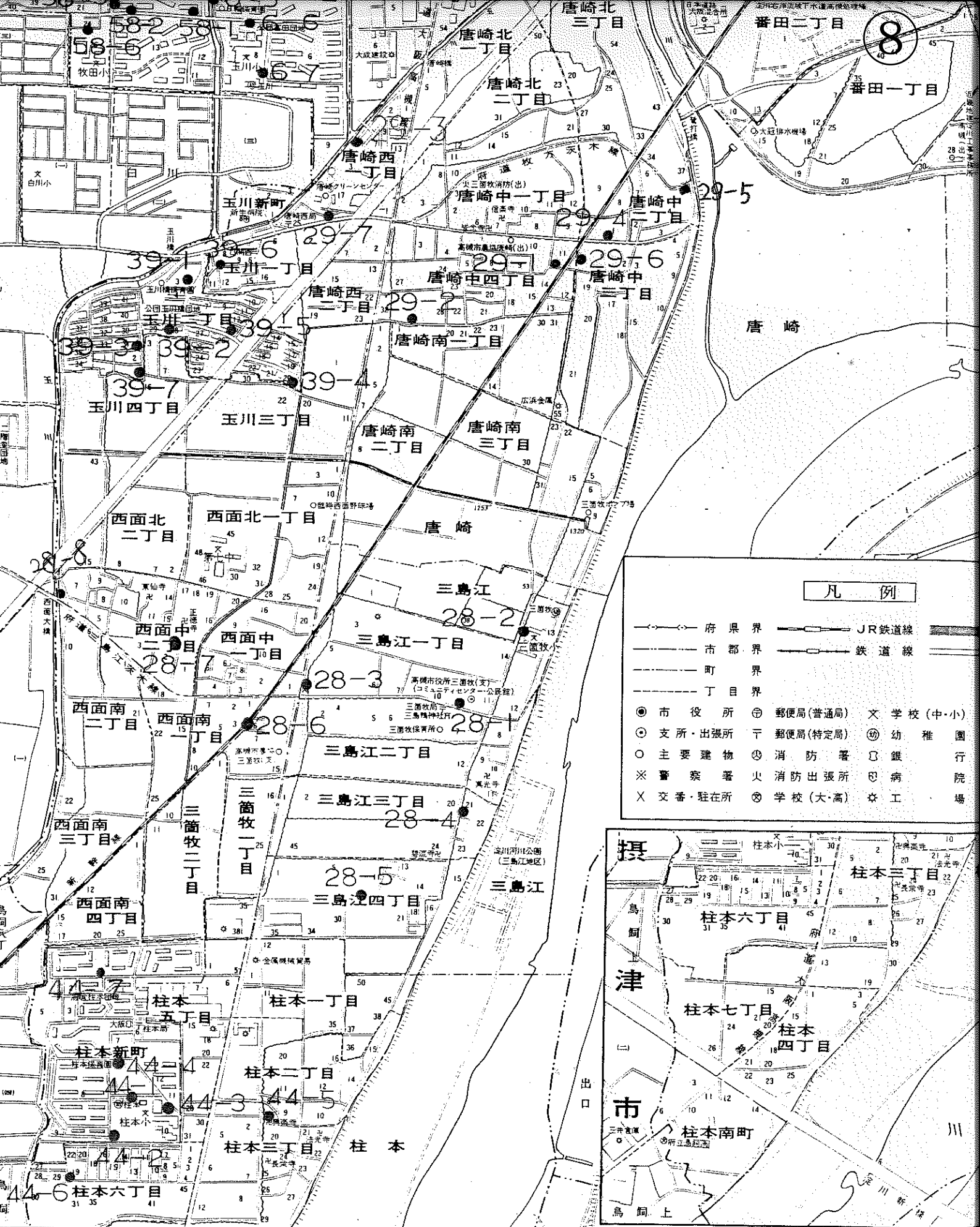


高槻市北部



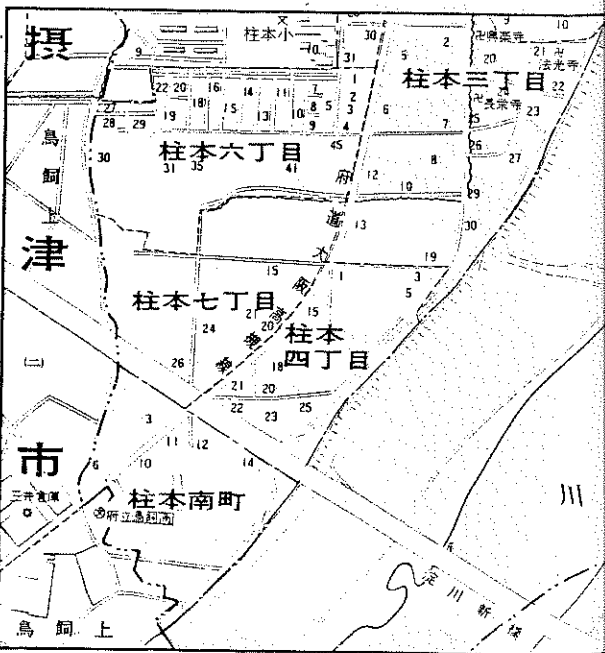


- 有料道路
- 道路
- 公園
- 史蹟・名勝など
- 校(中・小)
- 幼稚園
- 行
- 院
- 場
- 神社
- 寺院
- 墓地
- 街区符号
- 番



凡 例

- |—|— 府 県 界
- |—|— 市 郡 界
- |—|— 町 界
- |—|— 丁目 界
- 市 役 所
- ◎ 支 所・出 張 所
- 主 要 建 物
- ※ 警 察 署
- X 交 番・駐 在 所
- |—|— JR 鉄 道 線
- |—|— 鉄 道 線
- ⊙ 郵 便 局 (普 通 局)
- ⊖ 郵 便 局 (特 定 局)
- ⊕ 幼 稚 園
- ⊗ 消 防 署
- ⊘ 火 消 防 出 張 所
- ⊙ 学 校 (大・高)
- ⊙ 文 学 校 (中・小)
- ⊙ 幼 稚 園
- ⊙ 銀 行
- ⊙ 病 院
- ⊙ 工 場

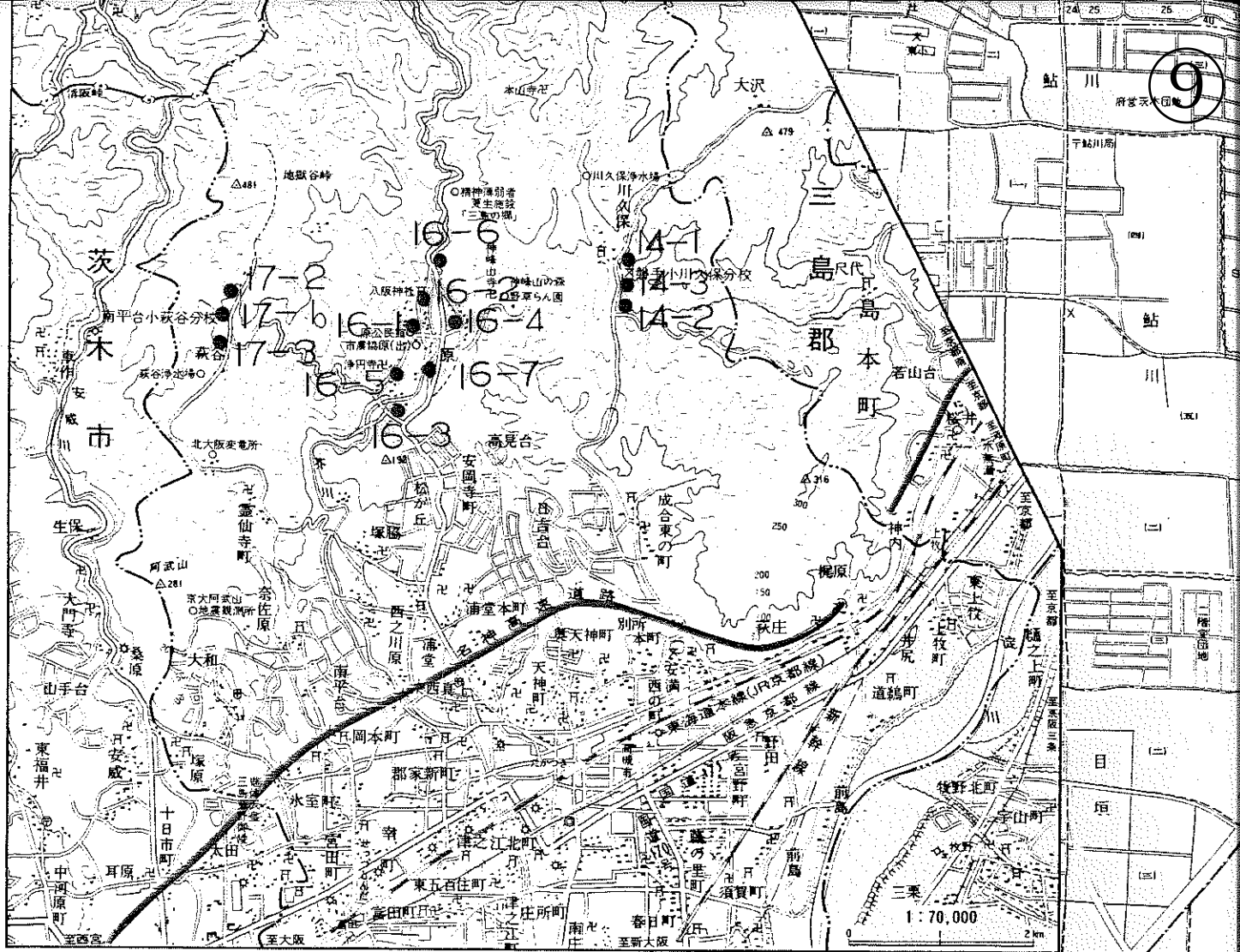


E

F

G

H



高槻市主要公共機関一覽

主要施設	住所	索引	主要施設	住所	索引
市役所・総合センター (中央図書館・生涯学習センター)	桃園町2番1号	G-7	北消防署芥川出張所	芥川町一丁目14番30号	G-6
富田支所	富田町五丁目17番1号	D-10	歴史民俗資料館	城内町3番10号	H-8
三箇牧支所	三島江一丁目11番8号	F-14	天神山図書館	天神町二丁目6番17号	G-5
樫田支所	大字田能小字スハノ下11番地	A-10	小寺池図書館	西五百住町1番1号	D-9
高槻現代劇場	野見町2番33号	G-7	総合スポーツセンター	芝生町四丁目1番1号	F-11
水道部事業所	桃園町4番15号	F-7	中央公民館	芥川町四丁目20番12号	F-6
ウォータープラザ	西冠三丁目47番1号	H-10	真上公民館	真上町二丁目16番6号	F-5
交通部事業所・芝生営業所	芝生町四丁目3番1号	F-11	富田公民館	富田町五丁目17番1号	D-10
" 緑が丘営業所	緑が丘三丁目4番1号	E-5	南大冠公民館	大塚町一丁目20番1号	I-11
環境科学センター	殿町14番1号	E-6	三箇牧公民館	三島江一丁目11番8号	F-14
衛生事業所	中川町2番14号	F-8	北清水公民館	清水台一丁目7番1号	D-2
前島クリーンセンター	前島三丁目8番1号	J-8	今城塚公民館	郡家新町48番3号	D-6
クリーンピア前島	前島四丁目18番1号	J-8	五領公民館	五領町11番6号	I-15
唐崎クリーンセンター	唐崎西一丁目17番1号	E-12	警手公民館	安満北の町18番1号	H-4
葬祭センター	安満御所の町4番1号	I-4	日吉台公民館	寺谷町50番1号	F-2
障害者福祉センター	城内町1番11号	H-7	如是公民館	如是町2番5号	E-9
養護老人ホーム	阿武野二丁目2番2号	A-5	城内公民館・教育研究所	城内町1番1号	H-8
郡家老人福祉センター	郡家新町48番6号	D-6	勤労青少年ホーム	城西町2番30号	G-8
富田老人福祉センター	富田町二丁目4番9号	C-9	富田解放会館・富田青少年センター	富田町四丁目15番28号ほか	C-10
春日老人福祉センター	春日町21番28号	H-9	春日りばていコミュニティセンター	春日町22番1号	H-9
山手老人福祉センター	山手町2番2号	J-5	埋蔵文化財調査センター	南平台五丁目21番1号	C-5
郡家老人デイサービスセンター	郡家新町48番21号	D-6	夜間休日応急診療所	南芥川町11番1号	F-7
阿武山老人デイサービスセンター	阿武野二丁目2番2号	A-5	富田ひかり診療所	富田町二丁目4番15号	C-9
山手老人デイサービスセンター	山手町2番2号	J-5	総合保健福祉センター	城東町5番1号	H-9
消防本部(中消防署)	桃園町4番30号	F-7	(保健センター、口腔保健センター、 城東老人デイサービスセンター、 老人訪問看護ステーション)		
中消防署富田分署	栄町一丁目5番1号	D-10	高槻保健所	北園町6番29号	G-6
" 大冠分署	辻子二丁目2番18号	I-10	高槻警察署	野見町2番4号	G-7
" 五領出張所	道鶴町一丁目8番1号	J-16	大阪法務局高槻出張所	城内町1番14号	H-8
" 三箇牧出張所	唐崎中一丁目3番3号	F-12	高槻郵便局	中川町1番1号	F-8
北消防署	緑が丘三丁目12番1号	E-4	高槻北郵便局	別所新町4番1号	H-5
北消防署西分署	幸町4番1号	D-8			

A

B

C

D

この地区の作成に当たっては、建設省国土院発行の2万5千分の1地形図を使用しました。(測量法第30条に基づき成果使用承認 平2近使、第18号)