

新名神・交通体系等対策特別委員会  
資 料

案件 1 新名神高速道路の整備促進について

案件 2 新名神高速道路等の沿道まちづくりについて

案件 3 環状幹線道路等の整備促進について

令和 2 年 1 月 20 日

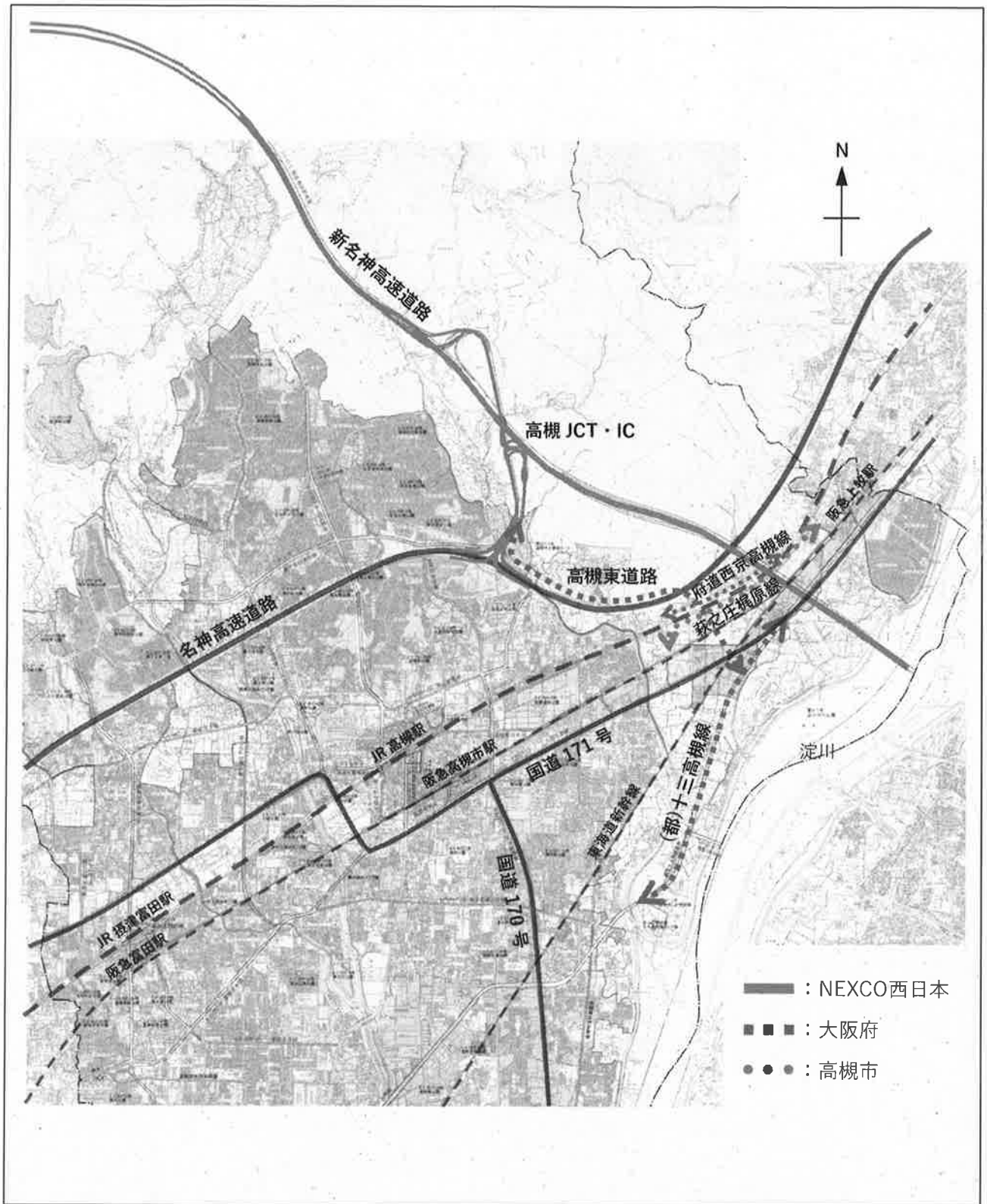
【都 市 創 造 部】

# 案件1 新名神高速道路の整備促進について

## 目次

全体位置図	1-1
1 新名神高速道路に係る最近の動向について	
1-1 主な経過	1-2
1-2 新名神高速道路（八幡京田辺～高槻）	1-2
2 周辺道路の整備状況	1-4
3 高槻インターチェンジへの交通誘導について	
3-1 高槻IC設置に伴う交通問題に関する勉強会	1-5
3-2 交通実態調査について	1-6

# 全体位置図



# 1 新名神高速道路に係る最近の動向について

## 1-1 主な経過

年月	主な取組
平成7年 7月	第二名神自動車道の都市計画決定
平成15年12月	第1回国幹会議（国土開発幹線自動車道建設会議） ・抜本的見直し区間（八幡～高槻間）の設定（報告）
平成19年 4月	道路名称を「新名神高速道路」に正式決定
8月	第二名神自動車道の都市計画変更の告示
平成20年 2月	草津田上 IC～亀山 JCT 間が開通
平成21年12月	新名神高速道路高槻第一 JCT（仮称）から神戸 JCT 間の起工式を開催
平成24年 4月	国土交通省が新名神高速道路（大津～城陽、八幡～高槻）の凍結区間の建設事業を、NEXCO 西日本に許可
平成29年 5月	新名神高速道路 鶴殿ヨシ原の環境保全に関する検討会（第9回）開催
7月	開通こころまちイベント『高槻ハイウェイフェスタ 2017』開催
12月	開通記念『高槻ハイウェイウォーキング』開催
平成30年 3月	新名神高速道路（高槻～川西間）開通
10月	新名神高速道路（川西～神戸間）開通 高槻高架橋東（下部工）工事 着工
令和元年 11月	高槻高架橋西（下部工）工事 着工

## 1-2 新名神高速道路（八幡京田辺～高槻）

### (1) 全体の事業進捗状況


事業進捗(%)（令和元年11月末現在）

八幡京田辺～高槻 L=10.7km		
用地幅杭設置率90%	用地取得率88%	工事着手率54%

上牧地区工事状況



成合地区工事状況



梶原地区工事状況

(JRアンダーパス施工状況)



◎新名神高速道路の開通状況及び予定



(出典：NEXCO 西日本ホームページに一部加筆)

(2) 高槻市域の事業進捗状況

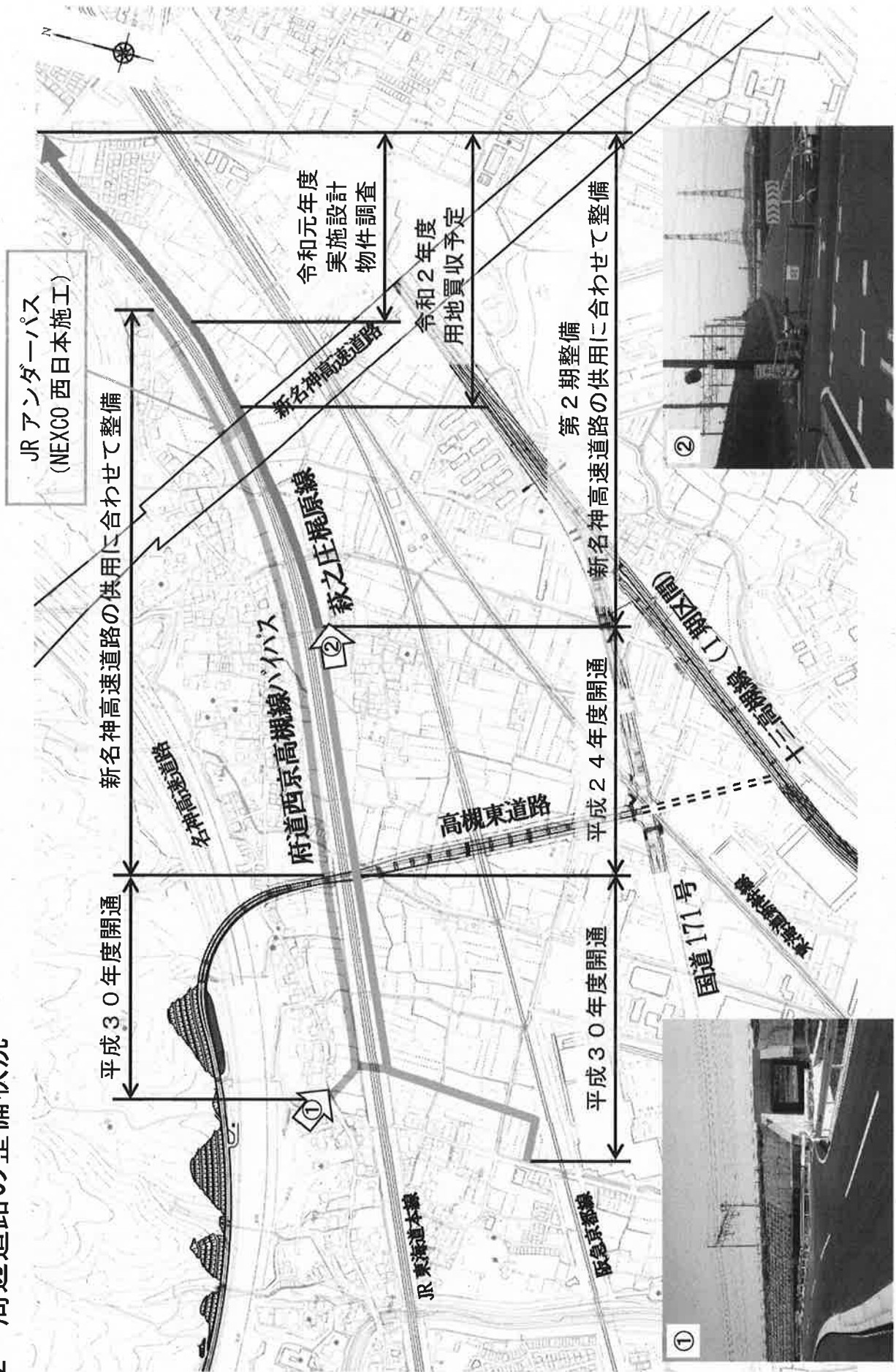
① 説明会等の開催状況

年月	説明内容
平成24年～30年	連合自治会、上牧地区、梶原地区、成合地区への事業説明を実施
平成30年 11月	上牧地区、梶原地区、成合地区 高速道路建設に伴う移管等の協議確認書締結
平成31年 2月	上牧地区 対策協議会へ事業説明（環境整備工事、下部工工事）
3月	梶原地区 五領連合自治会、対策協議会へ事業説明（下部工工事等）
令和元年 5月	梶原地区 対策協議会へ事業説明（JR アンダーパス）
	成合地区 工事説明会（成合第一高架橋工事）
7月	梶原地区 対策協議会へ事業説明（家屋事前調査等）
8月	梶原地区 グリーンピア梶原自治会へ事業説明（家屋事前調査等）

② 今後の予定

上牧地区の用地買収が完了し、今後、本線工事を本格的に取り組む。  
 梶原地区と成合地区の用地取得率は現在約80%で、更なる用地取得に向けて用地測量等を実施する。

## 2 周辺道路の整備状況



府道西京高槻線バイパス

萩之庄梶原線(第2期整備区間)

### 3 高槻インターチェンジへの交通誘導について

#### 3-1 高槻 IC 設置に伴う交通問題に関する勉強会

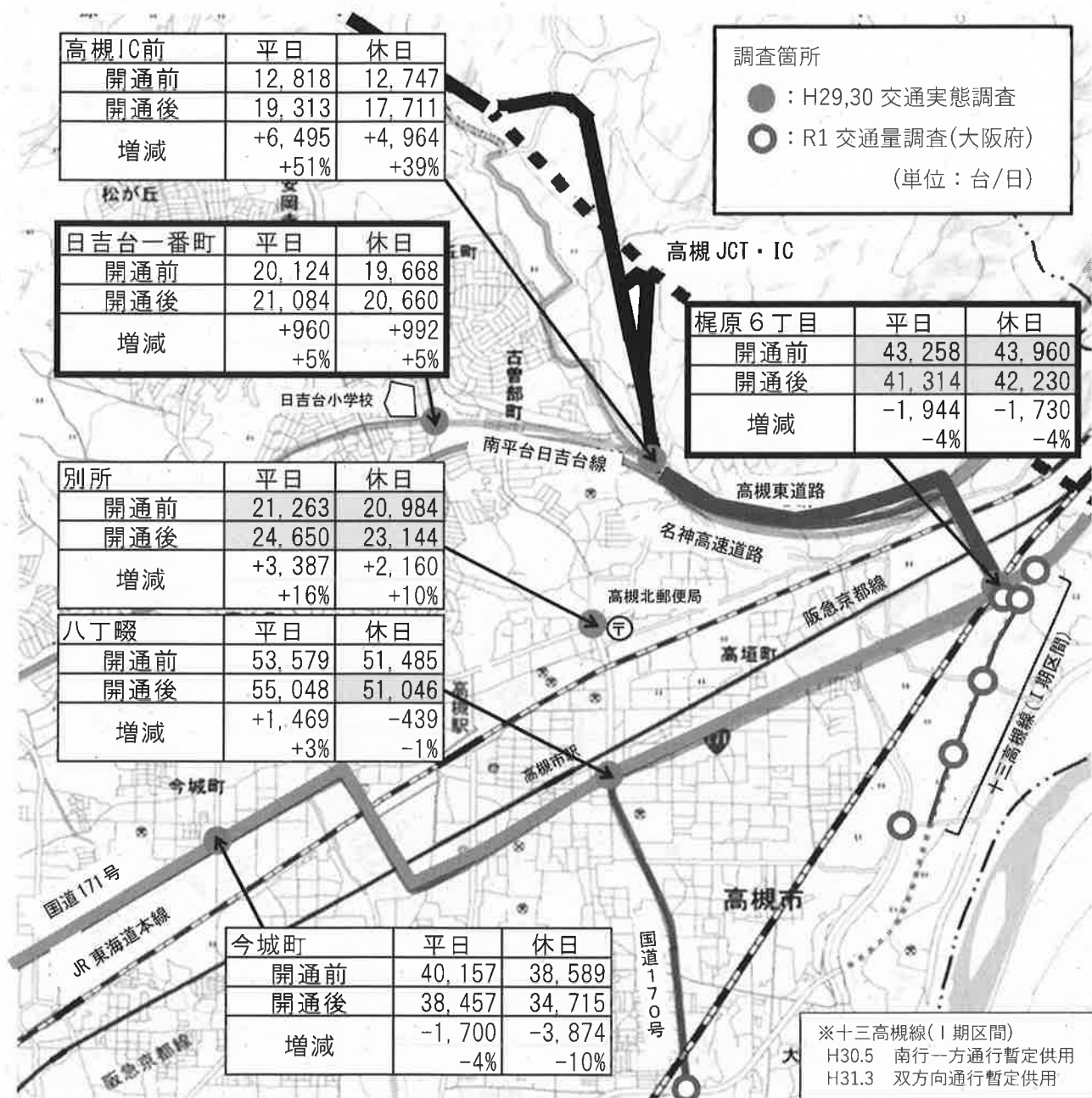
目的	高槻 IC 周辺の交通状況把握とその対応策等を検討するため平成 24 年 12 月に設置	
構成	国土交通省、大阪府、NEXCO 西日本、高槻市	
主な経過	H27 年 1 月 21 日 ～10 月 9 日 11 月～	第 1 回～第 4 回：誘導ルート及び案内標識案について検討  交通管理者協議
	H28 年 4 月～12 月 H29 年 2 月～ 3 月  3 月 6 月 29 日  10 月 5 日 11 月 5 日 12 月 10 日	道路管理者個別協議（設置場所等） 道路管理者会議の開催 （案内標識設置状況の報告、今後の進め方） 各道路管理者による案内標識の設置完了 道路管理者会議の開催 （高槻 IC 設置に伴う交通実態調査について） 交通実態調査の実施（平日）※高槻 IC 開通前 交通実態調査の実施（休日）※高槻 IC 開通前 新名神高速道路（高槻 JCT・IC～川西 IC 間）が開通
	H30 年 3 月 18 日 5 月 31 日 10 月 11 日 11 月 4 日	新名神高速道路（川西 IC～神戸 JCT 間）が開通 （都）十三高槻線（I 期区間）が南行一方通行暫定供用 交通実態調査の実施（平日）※高槻 IC 開通後 交通実態調査の実施（休日）※高槻 IC 開通後
	H31 年 3 月 8 日 3 月 28 日 R 1 年 11 月 27 日 12 月 8 日	道路管理者会議の開催 （都）十三高槻線（I 期区間）が双方向通行暫定供用 大阪府が十三高槻線（I 期区間）の交通量調査実施（平日） 大阪府が十三高槻線（I 期区間）の交通量調査実施（休日）



### 3-2 交通実態調査について

高槻から神戸までの全線開通前後において、市内主要地点の交通状況の変化を把握するため、各道路管理者合同による交通実態調査を実施した。

#### ■交通実態調査箇所及び調査結果



平成29年度、平成30年度の交通実態調査の結果などを踏まえ、高槻IC開通に伴い渋滞が発生した日吉台一番町交差点や梶原6丁目交差点について、交通管理者と協議して信号現示時間の調整を実施することで、渋滞緩和に取り組んだ。

各交差点における渋滞対策を道路管理者や交通管理者と連携しながら取り組んでおり、引き続き交通状況の把握に努め、その対応策等について検討する。



## 案件2 新名神高速道路等の沿道まちづくりについて

### 目 次

1	高槻インターチェンジエリアのまちづくり	
1-1	主な経過-----	2-1
1-2	土地区画整理事業-----	2-2
1-3	今後の取組-----	2-5
2	関連道路沿道のまちづくり	
2-1	十三高槻線エリア-----	2-6
2-2	原成合線エリア-----	2-6

# 1 高槻インターチェンジエリアのまちづくり

## 1-1 主な経過

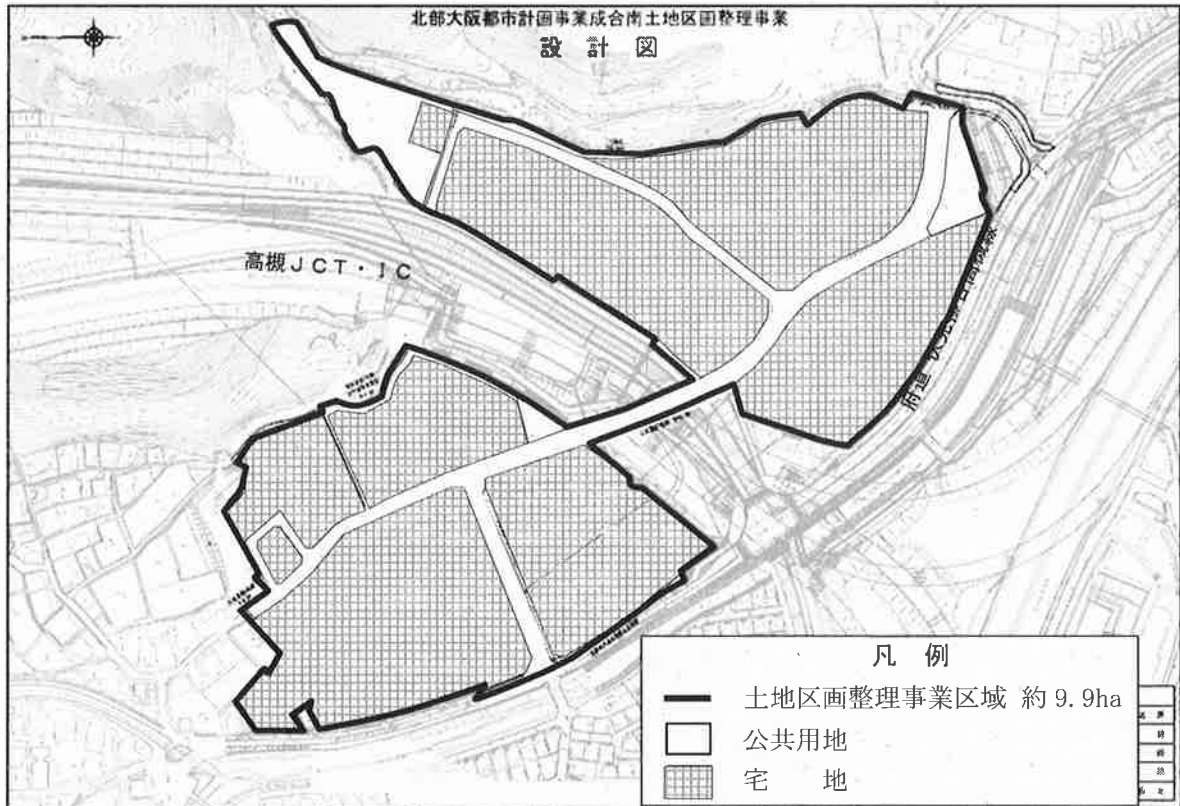
年 月 日	主な経過
平成19年12月	成合自治会等が計画的なまちづくりに向けた勉強会を開始
平成23年 1月	成合まちづくり協議会が発足 成合自治会と成合農林組合が無秩序な開発の抑制を目的とした土地利用に関する申合せ書を締結
平成24年 9月	「成合農林組合 農地等土地利用検討委員会」が発足 (検討委員会を計13回開催)
平成25年 8月	インターチェンジ周辺地権者で構成される「成合南地区土地利用協議会」(以降「協議会」)が発足(第1回総会)
平成26年 6月～7月	協議会が大和ハウス工業(株)・大和情報サービス(株)を事業化検討パートナーに決定し、覚書を締結
平成27年 3月	高槻市成合南土地区画整理準備組合(以降「準備組合」)を発足
平成28年 5月	準備組合が大和ハウス工業(株)を一括業務代行予定者に決定
平成29年 7月～12月	市・府が説明会・公聴会等の都市計画手続きを実施
平成30年 6月29日	土地区画整理組合設立認可申請者が市に高槻市成合南土地区画整理組合(以下「組合」)の設立認可を申請
8月31日	市が組合の設立を認可
9月 9日	組合が設立総会を開催
12月15日	組合が起工式を開催
平成31年 3月24日	組合が第3回総会を開催 (仮換地指定と保留地等について議決) 総会后、仮換地指定通知を送付
令和元年 7月 6日	組合が第4回総会を開催 (事業計画、仮換地及び保留地の変更等について議決)
9月20日	組合からの第2回事業計画の変更を市が認可・公告

## 1-2 土地区画整理事業

### (1) 土地区画整理組合の概要

名 称	高槻市成合南土地区画整理組合
施行区域	高槻市成合南の町、成合東の町、日吉台六番町、大字成合の各一部
事業範囲	<ul style="list-style-type: none"> <li>・ 宅地の利用増進を図るために行う土地の区画形質の変更</li> <li>・ 公共施設の整備改善を図るために行う公共施設の新設又は変更</li> <li>・ 前各号の事業の施行のため若しくはその事業の施行に係る土地の利用促進のため必要な工作物その他の物件の設置、管理及び処分</li> </ul>
組合設立公告日	平成30年8月31日
理事長	津田 隆敏
組合員数	68人
事業施行期間	平成30年8月31日 ~ 令和5年3月31日

### (2) 土地利用計画



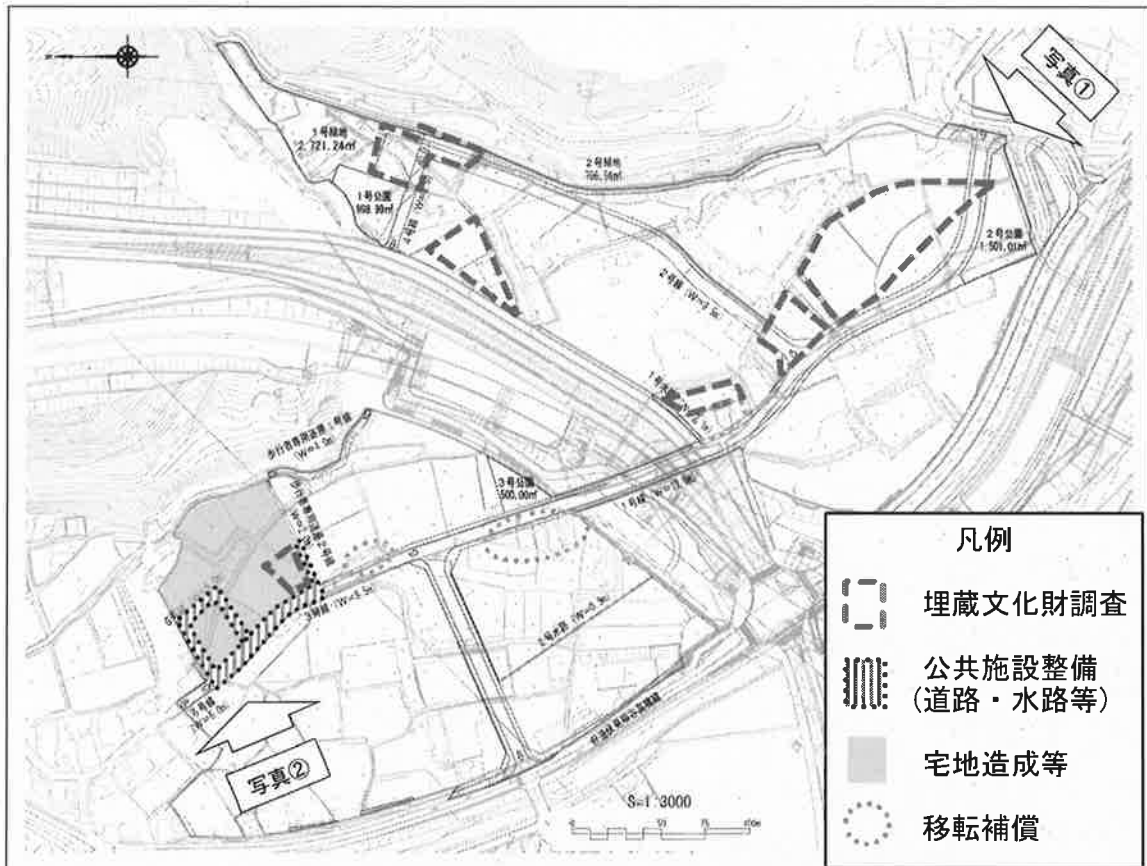
(3) 年次別資金計画 (第2回事業計画変更後)

(単位: 百万円)

	H30 年度	R1 年度	R2 年度	R3 年度	R4 年度	合計
事業費	290	896	1,043	656	40	2,925
組合	189	676	713	470	31	2,079
補助金	101	220	330	186	9	846
国	34	73	110	62	3	282
市	67	147	220	124	6	564

(4) 令和元年度、2年度の主な事業内容

① 令和元年度



【工事の状況】

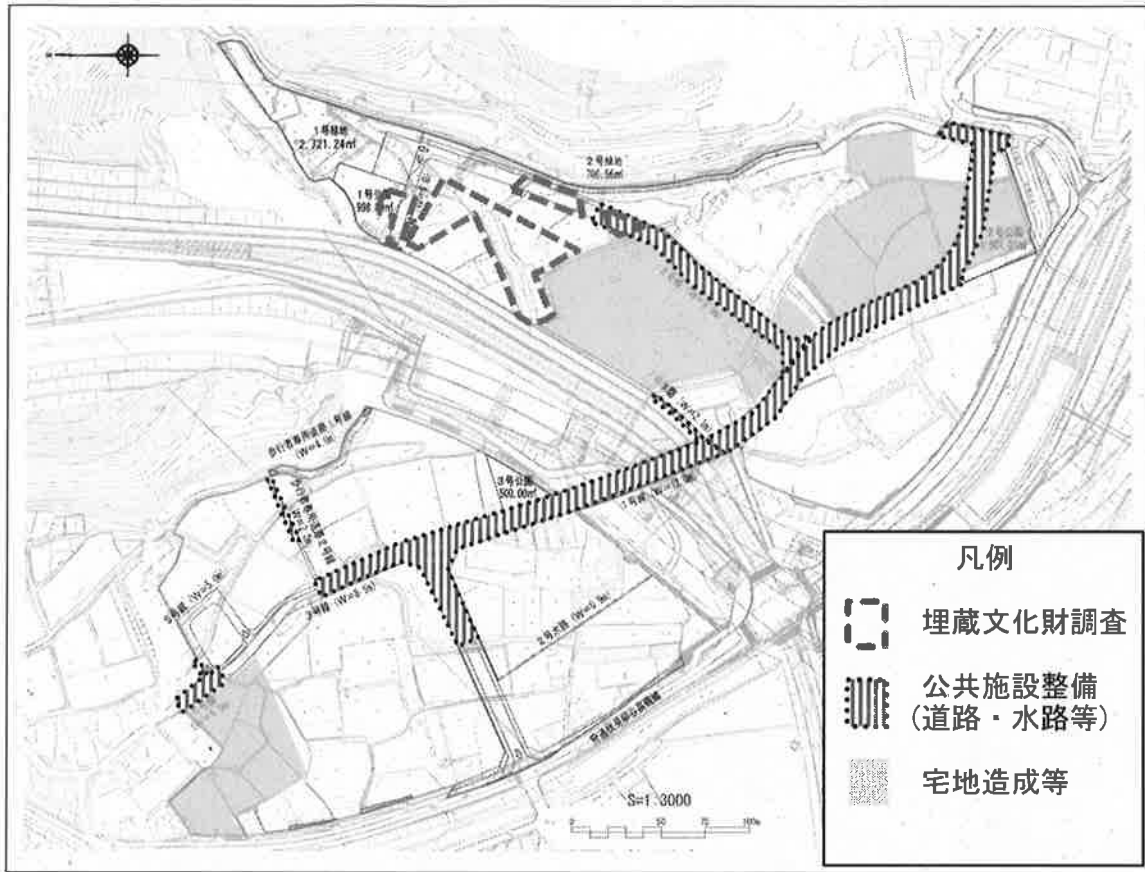
写真① 区域南側



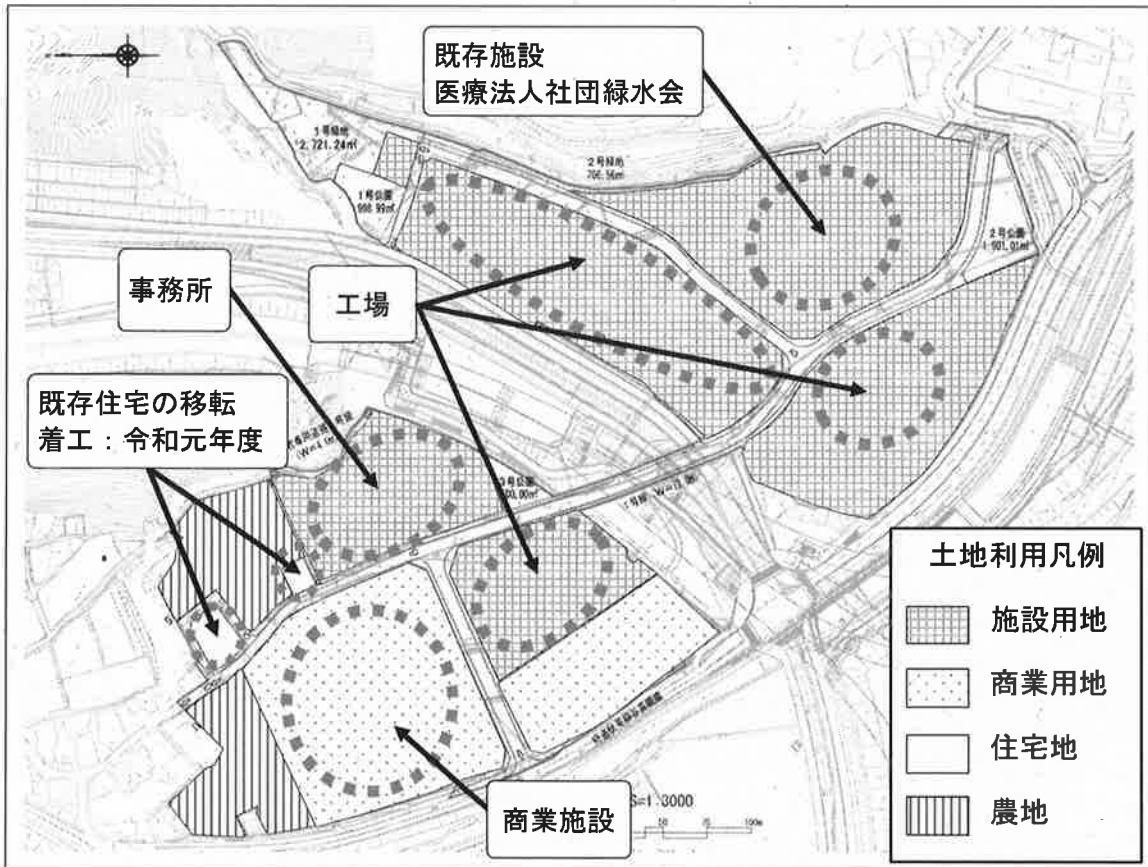
写真② 区域北側



②令和2年度

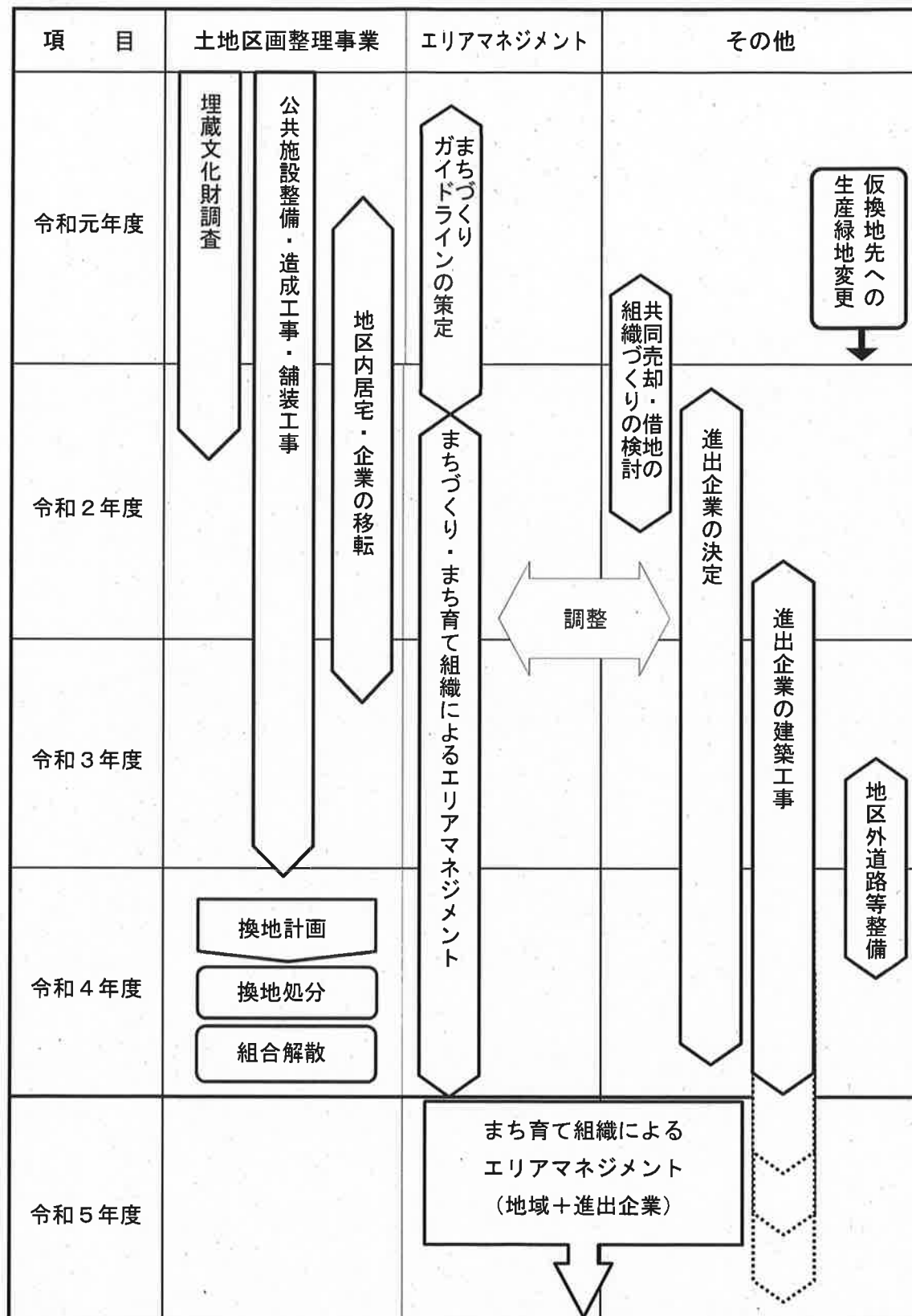


(5) 土地利用予定について



### 1-3 今後の取組

全体スケジュール

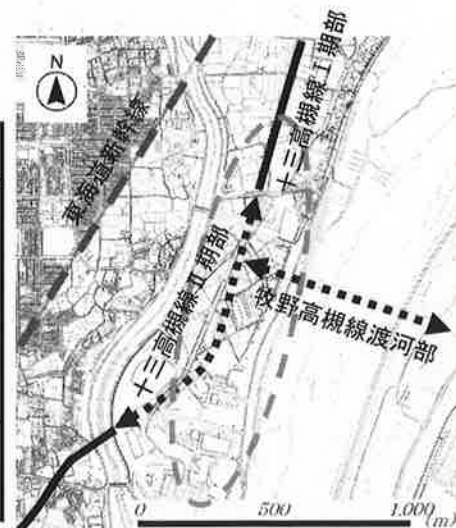


## 2 関連道路沿道のまちづくり

### 2-1 十三高槻線エリア

#### (1) 主な経過等

年 月	主な経過
平成28年 8月	大阪府が都市整備中期計画を改訂
平成29年 4月	前島街づくり推進協議会（以下「協議会」）が発足し、各種活動を開始
平成29年 5月～	市と協議会が意見交換会を実施
平成31年 2月	十三高槻線、牧野高槻線の都市計画変更
令和 元年 5月～	市と協議会が道路計画やまちづくり等に係る意見交換会を継続して実施



まちづくりの対象エリア

#### (2) 今後の取組

道路整備とあわせて沿道のまちづくりについて、地域課題の共有を図りながら継続的に検討を進める。

### 2-2 原成合線エリア

#### (1) 主な経過

年 月	主な経過
平成20年 2月	地元有志が農地里山の保全に向けた研究を開始
平成26年 4月～	「原里づくり連絡会」が発足 地域資源の魅力を発信するイベントや市と里づくりの活性化に向けた会合を開催
令和 元年 4月	市道原成合線沿道への植樹
12月	第1回 原里づくり連絡会を開催



植樹の状況

#### (2) 今年度の取組状況

- ・原連合自治会が中心となり、地区の里山、原風景の保存等を目的に、市道原成合線沿道に、原地区をイメージする桜ともみじを植樹。
- ・原里づくり連絡会において、実行組合原連合会が実施する農業環境の維持と育成に向けたアンケートに関する意見交換や、市景観賞（原公民館が市民賞を受賞）について報告。



原公民館

#### (3) 今後の取組

原里づくり連絡会の取組方針である「原風景の保全」、「農業環境の維持と育成」、「迷惑施設の立地防止」、「オープンな地域づくり」に基づき、農地里山の保全や景観重点地区の指定に向けた検討を進めながら、里づくりの実現とさらなる発展を目指すとされている地域に対して支援を行う。



## 案件3 環状幹線道路等の整備促進について

### 目 次

1 環状幹線道路等の整備促進について	
1-1 幹線道路	3-1
1-2 外環状幹線道路	3-2
1-3 内環状幹線道路	3-3
1-4 都市間道路	3-3

# 1 環状幹線道路等の整備促進について

## 1-1 幹線道路

### (1) 国道 171 号交差点改良

①事業概要 国道 171 号の交差点に右折車線を設置することで事故を防止し、渋滞を緩和する。また、これに伴い国道に接続する道路の渋滞も緩和される。

#### ②進捗状況

八丁畷交差点	<ul style="list-style-type: none"><li>平成 29 年 6 月に交差点改良工事が完成し、引き続き無電柱化事業を実施中</li></ul>
大畑町交差点	<ul style="list-style-type: none"><li>平成 14 年度から事業着手し、現在の用地取得率は 96%</li><li>神戸側については、平成 28 年 3 月に暫定工事が完了</li><li>京都側については、交差点改良工事が平成 30 年 3 月に完成</li><li>幸町交差点については、事業促進を図るため、国と市で連携して継続的に用地交渉を実施</li><li>整備完了に向けて、国へ引き続き要望</li></ul>
富田丘町西交差点	<ul style="list-style-type: none"><li>平成 27 年度から事業着手し、現在の用地取得率は 40%</li><li>神戸側については、平成 29 年 3 月に暫定工事が完了</li><li>京都側については、用地測量及び物件調査が完了し、継続的に用地交渉を実施</li><li>整備促進に向けて、国へ引き続き要望</li></ul>
野田交差点	<ul style="list-style-type: none"><li>平成 28 年度から事業着手し、現在の用地取得率は 13%</li><li>継続的に市と国で連携して用地交渉を実施</li><li>高槻駅緑町線と重複する区間について、令和 2 年 1 月に国と市で土地取得に関する協定書を締結(予定)</li></ul>

## 1-2 外環状幹線道路

### (1) (都) 十三高槻線

①事業概要 高槻市の南東部を縦断する十三高槻線は、国道 171 号の五領方面から大阪方面に接続する本市の外環状幹線道路となっており、整備を行うことで、大阪、京都方面へのアクセスが図れる。また、国道 171 号の交通量が減少することで、市内中心部の渋滞が緩和される。

#### ②進捗状況

十三高槻線 (Ⅰ期区間)	<ul style="list-style-type: none"><li>・ 国道 171 号から府道枚方高槻線までの区間 (約 2km)</li><li>・ 現在の用地取得率は 98%</li><li>・ 残る未取得地の買収に向け取り組む</li></ul>
-----------------	---

十三高槻線 (Ⅱ期区間)	<ul style="list-style-type: none"><li>・ 檜尾川堤防から府道枚方高槻線までの区間 (約 1km)</li><li>・ 道路予備設計を実施中</li><li>・ 平成 31 年 2 月に都市計画変更を告示</li><li>・ 令和 2 年度の事業着手に向け、建設事業評価を実施</li><li>・ 府と市で土地取得等に関する協定書を締結 (平成 30 年度)</li></ul>
-----------------	---

### (2) 高槻東道路

①事業概要 高槻市の東部を縦断する高槻東道路は、本市の外環状幹線道路となっており、高槻ジャンクション・インターチェンジのアクセス道路でもある。国道 171 号以北については完成済みであり、残る十三高槻線までの区間を整備することで、スムーズな交通アクセス機能の向上を目指す。

#### ②進捗状況

高槻東道路 (延伸部)	<ul style="list-style-type: none"><li>・ 国道 171 号から十三高槻線(Ⅰ期区間)までの区間 (約 200m)</li><li>・ 府と市で土地取得等に関する協定書を締結 (平成 30 年度)</li><li>・ 用地取得業務を大阪府から受託し、平成 30 年度～平成 31 年度に物件予備調査を実施、令和元年度～令和 2 年度に用地測量を実施予定</li><li>・ 令和元年度～令和 2 年度に道路詳細設計を実施予定</li></ul>
----------------	--

### (3) (都) 富田奈佐原線

①事業概要 高槻市の西部を南北に縦断する富田奈佐原線は本市の外環状幹線道路であり、この路線を整備することで、J R 摂津富田駅及び阪急富田駅へのスムーズな交通アクセス機能の向上を目指す。

②進捗状況

<p>富田奈佐原線</p>	<ul style="list-style-type: none"> <li>・ 大畑町交差点北側については、事業着手に向けて、大阪府と連携し、事業内容をはじめ整備手法や役割分担等について勉強会を開催し、事業実施に向けて協議検討中</li> <li>・ 大畑町交差点北側について、大阪府が用地測量業務を発注し、地権者に対し事業説明や用地境界確認を実施中</li> <li>・ JRアンダー部及び大畑町交差点区間北側の早期事業着手を大阪府に引き続き要望</li> </ul>
---------------	--

### 1-3 内環状幹線道路

(1) (都) 芥川上の口線

①事業概要 殿町交差点(府道枚方亀岡線)～柳原交差点(国道171号)区間は、本市の内環状幹線道路であり、整備により市内中心部の幹線道路網を充実させる。

②進捗状況

<p>芥川上の口線</p>	<ul style="list-style-type: none"> <li>・ 幹線ネットワークの早期実現に向け、大阪府に引き続き要望</li> </ul>
---------------	---

(2) (都) 真上安満線

①事業概要 別所交差点東側において、左折レーン及び右折レーンを整備することで、円滑な通行を確保する。

②進捗状況

<p>真上安満線</p>	<ul style="list-style-type: none"> <li>・ 平成28年3月に事業認可を取得し、用地買収は完了しており令和元年度から工事着手</li> <li>・ 令和2年度に整備完了予定</li> </ul>
--------------	---

### 1-4 都市間道路

(1) (都) 牧野高槻線

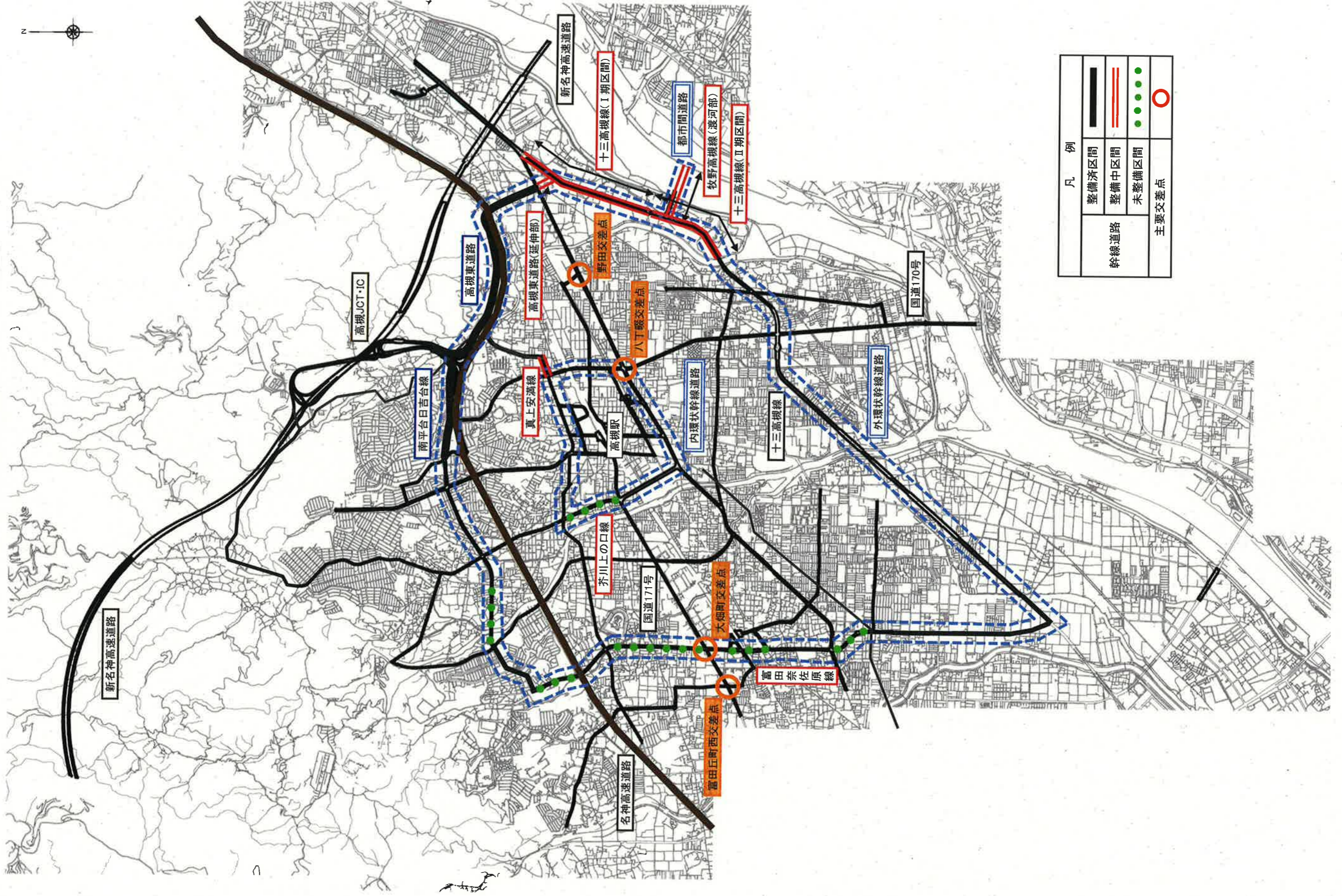
①事業概要 高槻市域と枚方市域を結ぶ広域幹線道路を構成する道路であり、広域的な道路ネットワークの形成や物流の効率化による経済の活性化、さらには災害時の緊急輸送機能を担う重要な路線である。

②進捗状況

<p>牧野高槻線 (渡河部)</p>	<ul style="list-style-type: none"> <li>・ 淀川渡河区間</li> <li>・ 道路予備設計を実施中</li> <li>・ 平成31年2月に都市計画変更の告示を実施</li> <li>・ 令和2年度の事業着手に向け、建設事業評価を実施中</li> <li>・ 府と市で土地取得等に関する協定書を締結(平成30年度)</li> </ul>
------------------------	---



# 環状幹線道路等の全体位置図



凡 例	
幹線道路	——
整備済区間	——
整備中区間	——
未整備区間	.....
主要交差点	○