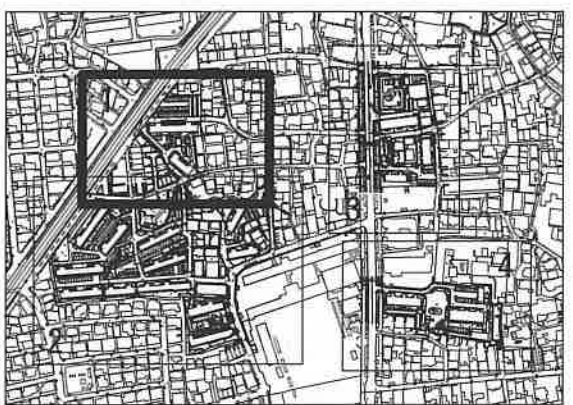
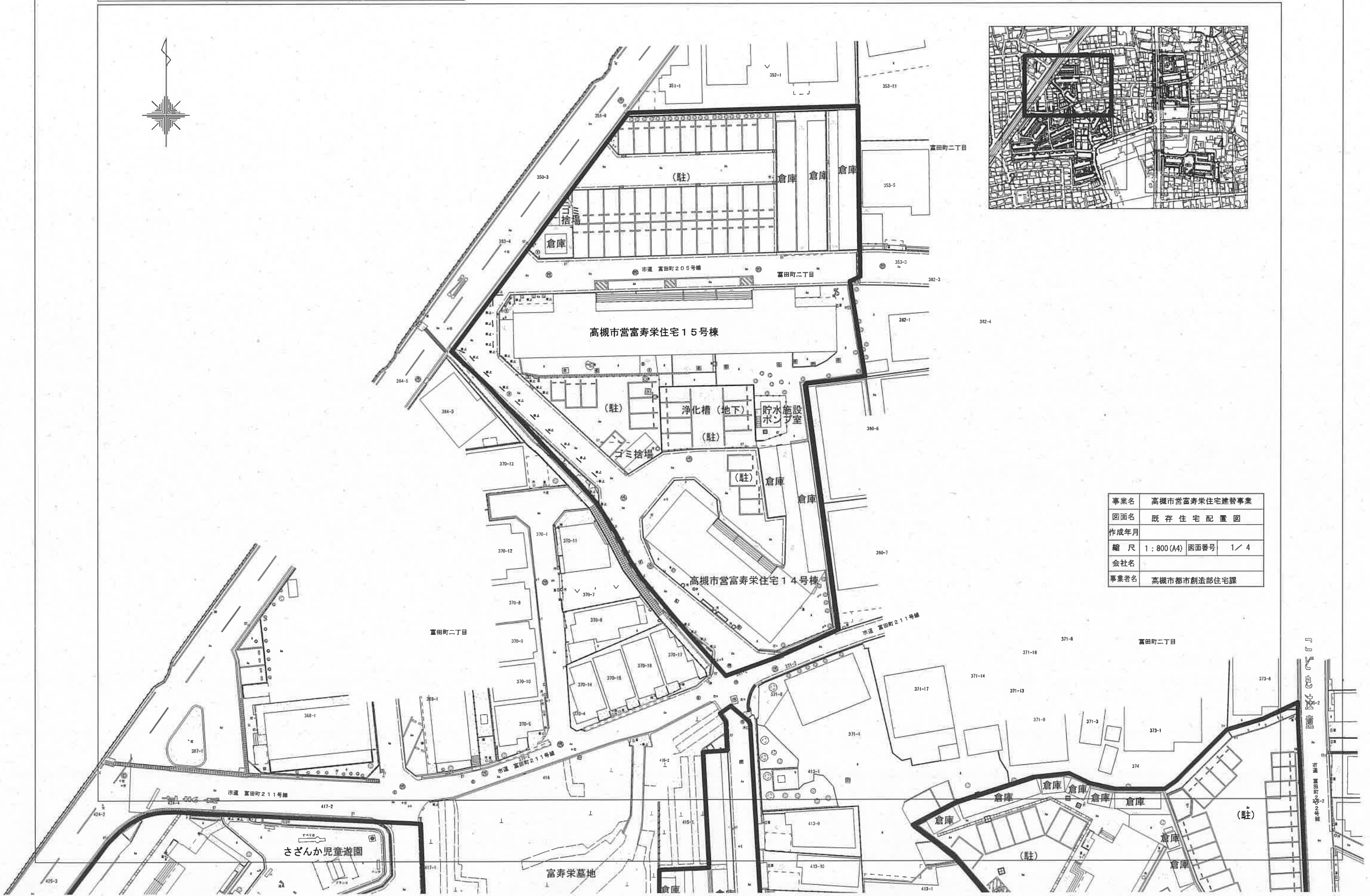
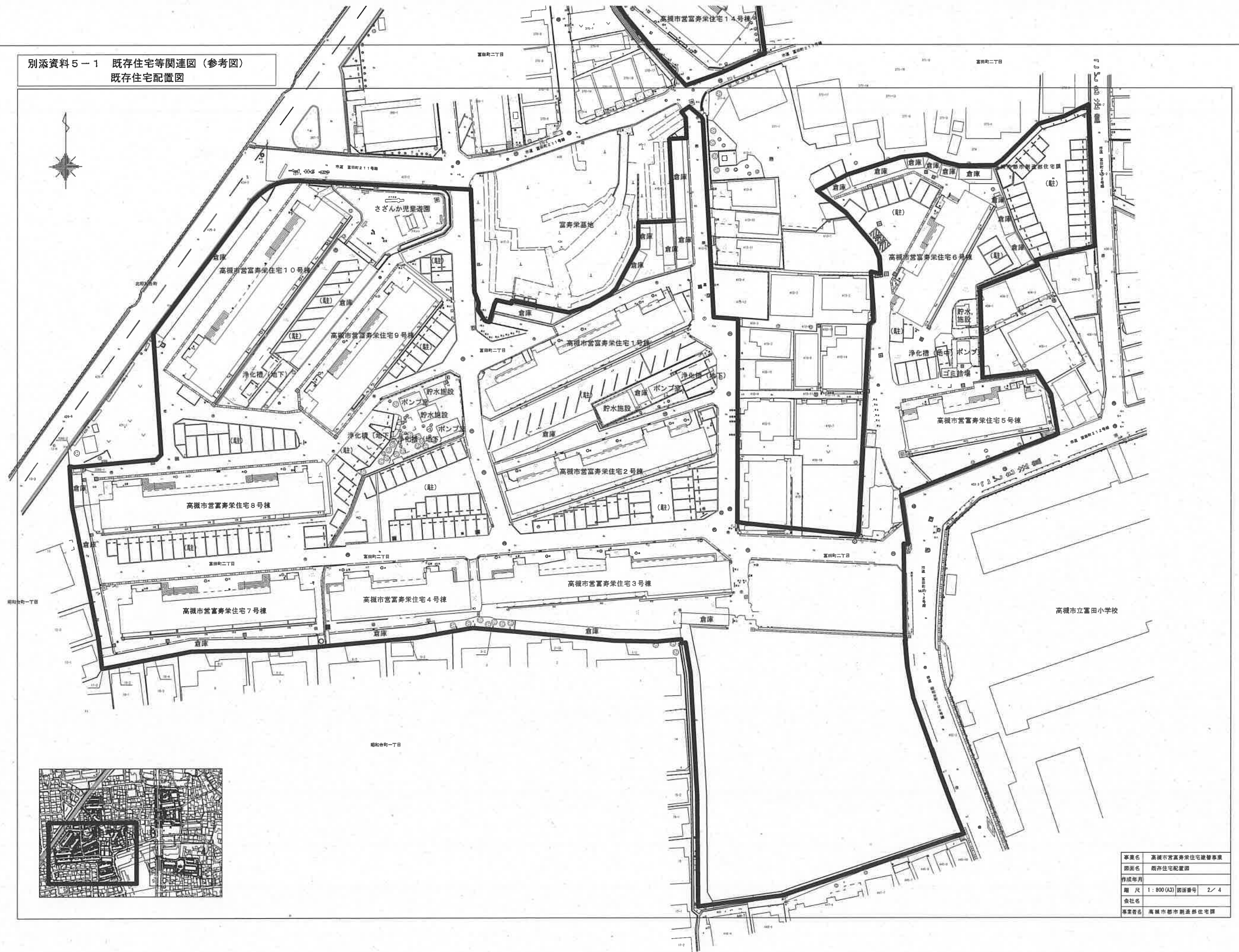


別添資料 5-1 既存住宅等関連図（参考図）
既存住宅配置図



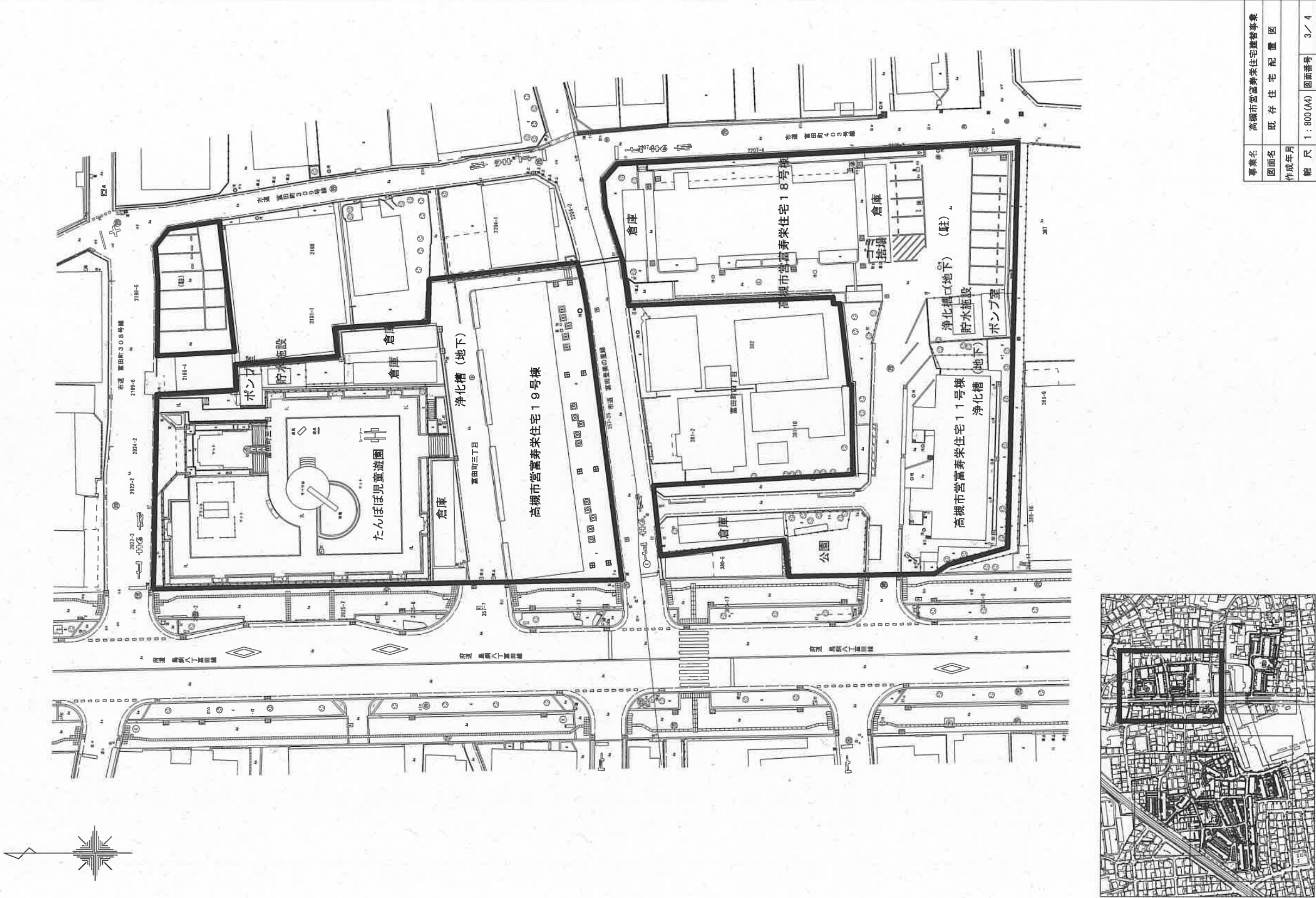
事業名	高槻市営富寿栄住宅建替事業		
図面名	既存住宅配置図		
作成年月			
縮尺	1:800(A4)	図面番号	1/4
会社名			
事業者名	高槻市都市創造部住宅課		

別添資料 5-1 既存住宅等関連図（参考図）
既存住宅配置図



事業名	高槻市営富寿栄住宅建替事業
図面名	既存住宅配置図
作成年月	
縮尺	1:800 (A3) 図面番号 2/4
会社名	
事業番号	高槻市都市計画部住宅課

別添資料 5-1-1 既存住宅等関連図（参考図）
既存住宅配置図



事業名	高槻市営富寿栄住宅建替事業		
図面名	既存住宅配置図		
作成年月			
縮尺	1:800(A4)	図面番号	3/4
会社名			
事業者名	高槻市都市創造部住宅課		

This detailed site plan illustrates the layout of the Higashi-Fukui City Tomuraoka Housing Project. The central focus is on two main residential blocks: '高槻市営富寿栄住宅 16号棟' (Higashi-Fukui City Tomuraoka Housing Building No. 16) and '高槻市営富寿栄住宅 17号棟' (Higashi-Fukui City Tomuraoka Housing Building No. 17). To the north of these buildings is the '高槻市立 富田青少年交流センター' (Higashi-Fukui City Tomuraoka Youth Exchange Center). A large green area, '富寿栄南公園' (Tomuraoka Minami Park), is situated between the two housing blocks. Several '倉庫' (Warehouses) are distributed around the perimeter of the housing complex. Infrastructure includes roads like '富田町四丁目' (Tomuraoka-cho Yodochime) and '富田町五丁目' (Tomuraoka-cho Ichime), as well as utility features such as '浄化槽(地下)' (Underground Sewage Treatment Tank), '貯水施設' (Water Storage Facility), 'ポンプ室' (Pump Room), and 'ゴミ捨場' (Garbage Disposal Area). An inset map in the top right corner shows the project's location within the broader urban context of Higashi-Fukui City. A compass rose is located in the top left corner.

事業名	高槻市営富寿栄住宅建替事業		
図面名	既存住宅配置図		
作成年月			
縮尺	1 : 800 (A4)	図面番号	4 / 4
会社名			
事業者名	高槻市都市創造部住宅課		

事業名	高槻市営富寿栄住宅建替事業		
図面名	既存住宅配置図		
作成年月			
縮尺	1: 800 (A4)	図面番号	4 / 4
会社名			
事業者名	高槻市都市創造部住宅課		