高　槻　市　図

1:2,500
VI-OD-21-4

No. 14

VI-OD-21-4

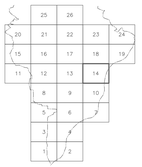



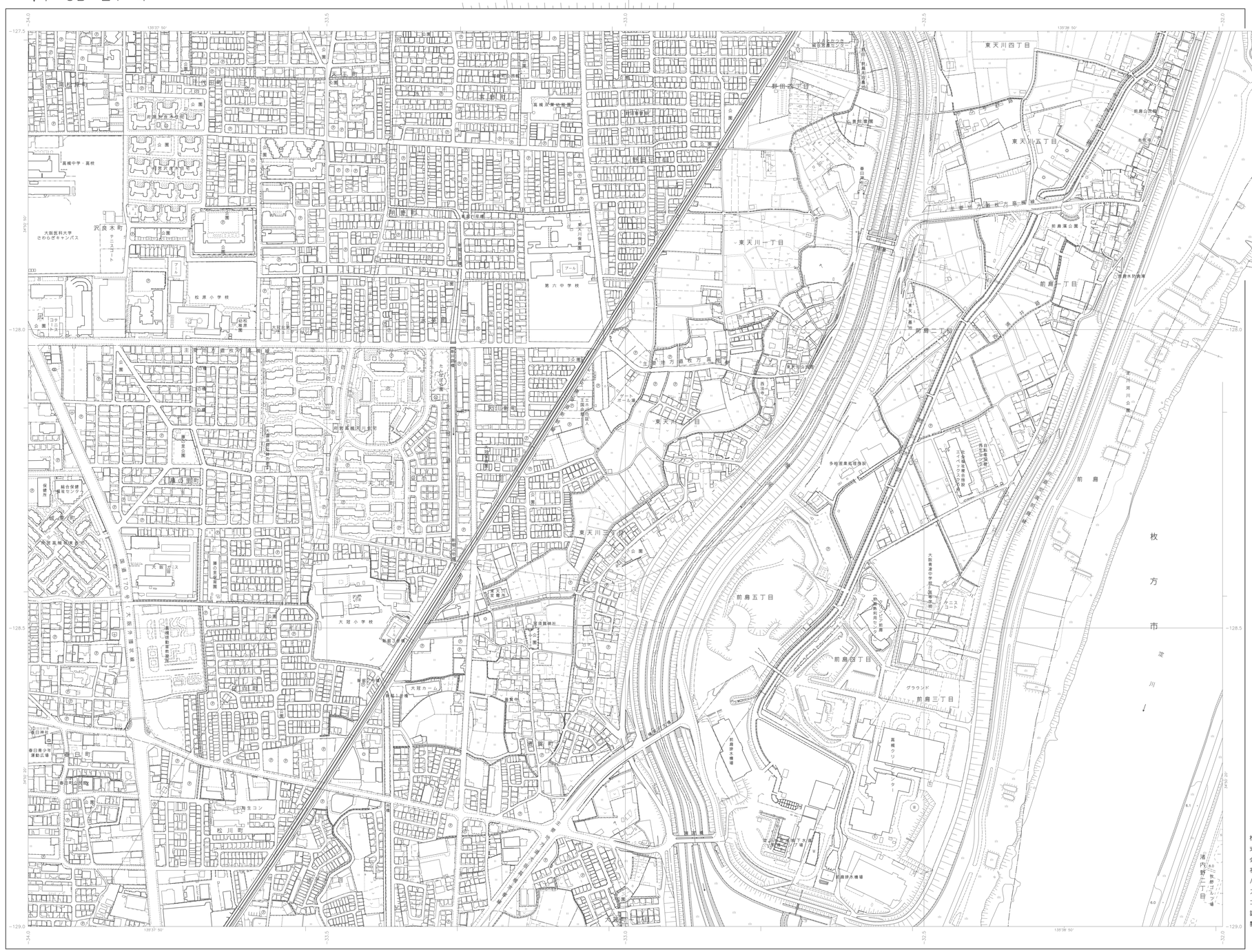

株式会社パスコ調製

平成２８年測量

この地図は、１：５００高槻市ベースマップ（平成２５年１月撮影、平成２６年３月作成）をもとに編集したものである。

1:2,500

0 100 200 300 400 500m

「この測量成果は、国土地理院長の助言を受けて得たものである。（助言番号）平２８近公第２４８号」

高　槻　市

VI-OD-21-4

座標系は平成１４年国土交通省告示第９号の規定による第VI座標系
投影は横メルカトル図法
図郭に表示してある座標線は キロメートル単位
方眼は０．５キロメートル間隔
図郭に表示してある経緯度目盛は１０秒間隔
高さの基準は東京湾の平均海面
等高線の間隔は２メートル
経緯度数値は、世界測地系
平面直角座標値は、世界測地系に対応