


山や崖、川や水路には

大雨が降ったら

場所身を寄せる

地震が起ったら




防災

①すぐに

②大きな声で

知らない人がついてきたり、連れていかれそうになったら...

誰もが入りやすく、誰からも見えにくい場所には




防犯

飛び出さないためには

道路の手前で

左右の道を

車や自転車が来ていないかを



交通安全

どうすれば安全に登校(生活)できるかな?

### 3 自分の安全を守る方法を身に付けよう!


地震や大雨が発生したときに、状況が変わりやすい場所

例えば...

- 古びていたり、高さのあるグロッツの側
- 古く、手入れがなされていない住宅の側
- 崖の近く
- 河川敷や水路沿い

大雨

地震




防災

誰もが入りやすく、誰からも見えにくい場所

例えば...

- 人通りの少ない道路やトンネル
- 人気のなく、外から見えにくい公園や公衆トイレ
- 落書きやゴミがそのままにされている場所
- 空き家と思われる住宅

誰もが入りやすく、誰からも見えにくい場所




防犯

「飛び出し」が発生しやすい場所

例えば...

- グロッツや自動販売機、草木などがあり、見通しが悪い交差点
- 信号機のない横断歩道
- 歩道がない道路、お店や駐車場沿いの道路
- 車と車の間

飛び出しが発生しやすい場所



交通安全

どんな危険があるのかな?

### 1 校区の危険箇所を知ろう

校区安全マップの使い方

## 考えてみよう! ~高学年のみなさんへ~


Aさんは、タブレットでBさんのおもしろい写真がこっそり撮れたので、タブレットの中のアプリでクラスのみんなに共有しようとしています。

クラスのみんなに共有したらどんなことが起こると思いますか?

あなたがAさんならどうしますか?


セーフティボランティアさん

通学路や校門のちかくで、みんなが安全に学校に通えるよう見守ってくれています。緑のベストや腕章が目印だよ。



「子ども見守り中」の旗

みんなを見守ってくれている人が、街中にいることを知らせてくれています。たくさんの人に旗を掲示してもらえたら、地域の安全安心にもつながるね。




# 校区安全マップ

## 高槻市立如是小学校

年 組



高槻市 はにたん

2

# 自分だけの安全マップを作ろう!

- 通学路 □ 遊ぶ場所
- △ 危険箇所 (交通安全・防犯・防災の観点)
- ★ セーフティボランティアさんのいるところ


自分の通る道を  
なぞってみよう!



高槻市 はにたん

交通安全  
防災

道幅がせまい。  
強い雨が降ると  
水位が上がりやすい。




## 如是小学校

交通安全

車の交通量が多い。  
歩道の幅がせまい。  
スピードを出して下って  
くる自転車が多い。




交通安全  
防犯

通行禁止の時間帯でも、  
バイクや車が走ってくる。  
スピードを出して走る車  
が多い。  
人通りが少ない。



交通安全  
防災

交通量が多い。3方向  
から車が来る。坂道を登っ  
たところに横断歩道があ  
り、登ってくる車は気付  
きにくい。  
強い雨が降ると水位が  
上がりやすい。



交通安全

路上駐車が  
多い。  
スピードを出して  
走る車が多い。



防犯

立ち入り禁止にはなってい  
るが、侵入しやすく、  
背丈の高い雑草の奥は、  
死角になる。




交通安全

歩道がなく、  
車通りが多い。



水路や池には  
立ち入らない!  
川に行くときは大人と  
一緒に行こうね



交通安全

夏場になると、路上に草  
が伸びて、道幅がせま  
くなる。



防犯  
防災

丘や、背丈の高い樹木  
や雑草が茂っている場所  
などがあり、死角が多い。  
雨天時には川の水位が  
上がりやすい。晴天時  
でも、川遊びはしない。



防犯

大人の身長程度の高さの  
樹木が周囲に密集してい  
て中が見えにくい。




	郵便局
	幹線通学路

地震発生時の避難場所 ( )