


山や崖、川や水路には

大雨が降ったら

場所身を寄せる

地震が起ったら




防災

①すぐに

②大きな声で

知らない人がついてきたり、連れていかれそうになったら...

誰もが入りやすく、誰からも見えにくい場所には




防犯

飛び出さないためには

道路の手前で

左右の道を

車や自転車が来ていないかを



交通安全

どうすれば安全に登校(生活)できるかな?

3 自分の安全を守る方法を身に付けよう!

考えてみよう! ~高学年のみなさんへ~


Aさんは、タブレットでBさんのおもしろい写真がこっそり撮れたので、タブレットの中のアプリでクラスのみんなに共有しようとしています。

クラスのみんなに共有したらどんなことが起こると思いますか?

あなたがAさんならどうしますか?


セーフティボランティアさん

通学路や校門のちかくで、みんなが安全に学校に通えるよう見守ってくれています。緑のベストや腕章が目印だよ。



「こども見守り中」の旗

みんなを見守ってくれている人が、街中にいることを知らせてくれています。たくさんの人に旗を掲示してもらえたら、地域の安全安心にもつながるね。




地震や大雨が発生したときに、状況が変わりやすい場所

大雨

地震

例えば...

- 古びていたり、高さのあるグロッツの側
- 古く、手入れがなされていない住宅の側
- 崖の近く
- 河川敷や水路沿い




防災

誰もが入りやすく、誰からも見えにくい場所

例えば...

- 人通りの少ない道路やトンネル
- 人気のなく、外から見えにくい公園や公衆トイレ
- 落書きやゴミがそのままにされている場所
- 空き家と思われる住宅




防犯

「飛び出し」が発生しやすい場所

例えば...

- グロッツの側や自動販売機、草木などがあり、見通しが悪い交差点
- 信号機のない横断歩道
- 歩道がない道路、お店や駐車場沿いの道路
- 車と車の間



交通安全

どんな危険があるのかな?

1 校区の危険箇所を知ろう

校区安全マップ

高槻市立北清水小学校

年 組




高槻市 はにたん

2

自分だけの安全マップを作ろう!

- 通学路 □ 遊ぶ場所
- △ 危険箇所 (交通安全・防犯・防災の観点)
- ★ セーフティボランティアさんのいるところ

1 交通安全

自転車や、下り坂でスピードが出ると、車とのすれ違いが危ない。

2 防犯 防災

街灯が少なく、人通りも少ないので、夜間の通行は注意が必要。擁壁の上は山があり、草木も多いので、登って入ることはとても危険である。(マムシ注意)

3 交通安全

見通しが悪く、坂になっているので、車が突然来るかもしれないため注意が必要。

4 交通安全

交差点が多く、車や自転車のスピードも出ているので、横断に注意が必要。



きた し みず しょう がっ こう
北清水小学校

自分の通る道を
なぜってみよう!

高槻市 はにたん



水路や池には
立ち入らない!
川に行くときは大人と
一緒に行こうね

5 防犯

公園の周囲の草木が生い茂っているため、外から中の様子が見えない。

6 防犯

公園の周囲の草木が生い茂っているため、外から中の様子が見えない。

7 交通安全

見通しが悪く、車のスピードが出ているので、横断に注意が必要である。

8 交通安全

亀岡方面からの車がカーブで見えにくく、スピードも出ているので、横断に注意が必要である。

〒	ゆうびんきょく 郵便局
.....	かんせんつうがくろ 幹線通学路

地震発生時の避難場所 ()