


山や崖、川や水路には

大雨が降ったら

場所身を寄せる

地震が起ったら




防災

①すぐに

②大きな声で

知らない人がついてきたり、連れていかれそうになったら...

誰もが入りやすく、誰からも見えにくい場所には




防犯

飛び出さないためには

道路の手前で

左右の道を

車や自転車が来ていないかを



交通安全

どうすれば安全に登校(生活)できるかな?

3 自分の安全を守る方法を身に付けよう!


地震や大雨が発生したときに、状況が変わりやすい場所

例えば...

- 古びていたり、高さのあるグロッツの側
- 古く、手入れがなされていない住宅の側
- 崖の近く
- 河川敷や水路沿い

大雨

地震




防災

誰もが入りやすく、誰からも見えにくい場所

例えば...

- 人通りの少ない道路やトンネル
- 人気のなく、外から見えにくい公園や公衆トイレ
- 落書きやゴミがそのままにされている場所
- 空き家と思われる住宅

誰もが入りやすく、誰からも見えにくい場所には




防犯

「飛び出し」が発生しやすい場所

例えば...

- グロッツや自動販売機、草木などがあり、見通しが悪い交差点
- 信号機のない横断歩道
- 歩道がない道路、お店や駐車場沿いの道路
- 車と車の間

飛び出さないためには



交通安全

どんな危険があるのかな?

1 校区の危険箇所を知ろう

校区安全マップの使い方

考えてみよう! ~高学年のみなさんへ~


Aさんは、タブレットでBさんのおもしろい写真がこっそり撮れたので、タブレットの中のアプリでクラスのみんなに共有しようとしています。

クラスのみんなに共有したらどんなことが起こると思いますか?

あなたがAさんならどうしますか?


セーフティボランティアさん

通学路や校門のちかくで、みんなが安全に学校に通えるよう見守ってくれています。緑のベストや腕章が目印だよ。



「子ども見守り中」の旗

みんなを見守ってくれている人が、街中にいることを知らせてくれています。たくさんの人に旗を掲示してもらえたら、地域の安全安心にもつながるね。



校区安全マップ

高槻市立玉川小学校

年 組



高槻市はにたん

2

自分だけの安全マップを作ろう!

- 通学路 □ 遊ぶ場所
- △ 危険箇所 (交通安全・防犯・防災の観点)
- ★ セーフティボランティアさんのいるところ



高槻市 はにたん



たま がわ しょう がっ こう 玉川小学校

1 防犯

ひととお すく
人通りが少なく、フェンス
や木で見通しが悪い。街灯
も少ない。

2 交通安全

だんちないちゅうしゃじょう だんちない
団地内駐車場。団地内には
このようなコーナー部分の
駐車場が多い。植木や備品
などで見通しが悪い。

3 防犯

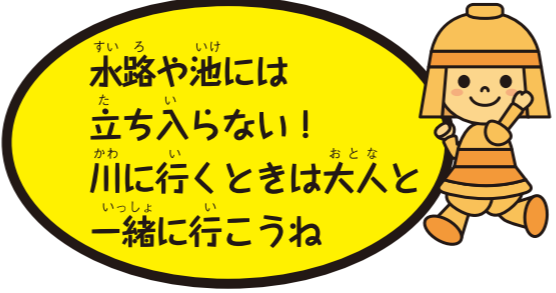
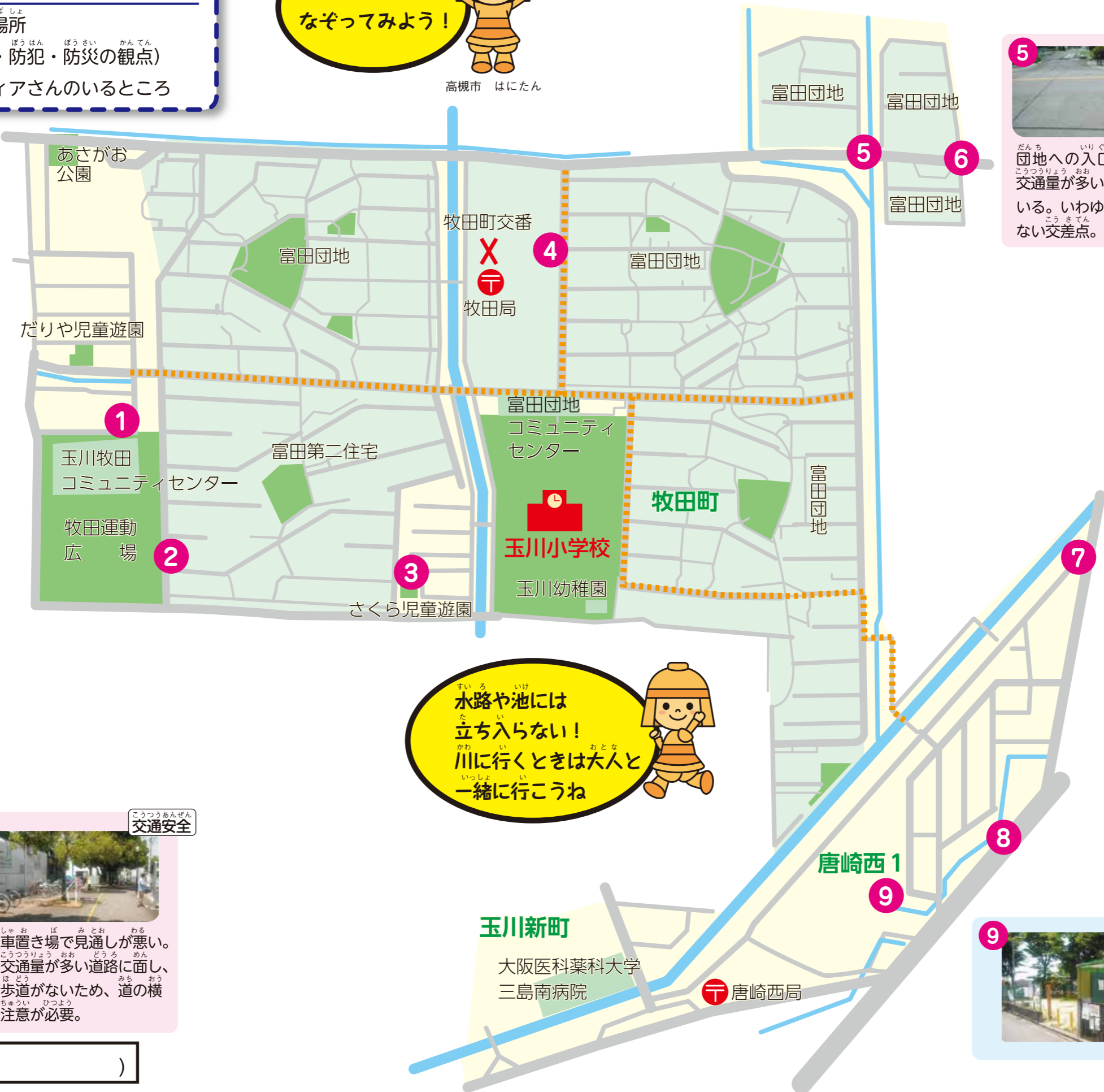
りようしゃ すく
利用者が少ない。
周囲の人が無関心になりが
ちなため注意が必要。

4 交通安全

じてんしゃ お ば みとお わる
自転車置き場で見通しが悪い。
車の交通量が多い道路に面し、
横断歩道がないため、道の横
断に注意が必要。

X	交番
〒	郵便局
.....	幹線通学路

地震発生時の避難場所 ()



5 交通安全

だんち いらぐちぶぶん くるま
団地への入口部分。車の
交通量が多い道路に面して
いる。いわゆる横断歩道の
ない交差点。

6 交通安全

へいれつ だんち いらぐち
と並列する団地への入口
部分。車の交通量が多い道路
に面している。横断歩道が
ない。

7 交通安全

じゅうたくがい ふどう み
住宅街から府道を見たところ。
信号のない鋭角の交差点を車が
Uターン状にかなりのスピード
で入り込んでくる。

8 防犯

ふどうぞ なが ほどう しゅうい
府道沿いの長い歩道。周囲が
背の高い街路樹で囲まれていて
見通しが極めて悪い。街灯も
なく夜はかなり暗い。周囲に
住宅がなく、人の目がない。

9 防犯

す ぼ りんせつ こうえん いらぐち
ゴミ捨て場と隣接する公園。入口
がカーブで、周囲が背の高いフェンス
で囲まれていて緊急事態でも入口
からしか出入りできない。人通り
も少ない。