


山や崖、川や水路には

大雨が降ったら
場所に身を寄せる

地震が起ったら




防災

①すぐに

知らない人がついてきたり、連れていかれそうになったら...

誰もが入りやすく、誰からも見えにくい場所には


②大きな声で



防犯

飛び出さないためには

道路の手前で
左右の道を
車や自転車が来ていないかを



交通安全

どうすれば安全に登校(生活)できるかな?

3 自分の安全を守る方法を身に付けよう!


地震や大雨が発生したときに、状況が変わりやすい場所

例えば...

- 古びていたり、高さのあるグロッツの側
- 古く、手入れがなされていない住宅の側
- 崖の近く
- 河川敷や水路沿い

大雨

地震




防災

誰もが入りやすく、誰からも見えにくい場所

例えば...

- 人通りの少ない道路やトンネル
- 人気のなく、外から見えにくい公園や公衆トイレ
- 落書きやゴミがそのままにされている場所
- 空き家と思われる住宅

誰もが入りやすく、誰からも見えにくい場所




防犯

「飛び出し」が発生しやすい場所

例えば...

- グロッツや自動販売機、草木などがあり、見通しが悪い交差点
- 信号機のない横断歩道
- 歩道がない道路、お店や駐車場沿いの道路
- 車と車の間

飛び出しが発生しやすい場所



交通安全

どんな危険があるのかな?

1 校区の危険箇所を知ろう

校区安全マップの使い方

考えてみよう! ~高学年のみなさんへ~


Aさんは、タブレットでBさんのおもしろい写真がこっそり撮れたので、タブレットの中のアプリでクラスみんなに共有しようとしています。

クラスみんなに共有したらどんなことが起こると思いますか?

あなたがAさんならどうしますか?


セーフティボランティアさん

通学路や校門のちかくで、みんなが安全に学校に通えるよう見守ってくれています。緑のベストや腕章が目印だよ。



「子ども見守り中」の旗

みんなを見守ってくれている人が、街中にいることを知らせてくれています。たくさんの人に旗を掲示してもらえたら、地域の安全安心にもつながるね。




校区安全マップ

高槻市立日吉台小学校

年 組



高槻市 はにたん

2

自分だけの安全マップを作ろう!

- 通学路 □ 遊ぶ場所
- △ 危険箇所 (交通安全・防犯・防災の観点)
- ★ セーフティボランティアさんのいるところ

1



防犯
公園を取り囲む植木により、自転車に乗っていても中の様子が見えづらい。


2



防犯

公園が高台にあるため、雑草が伸びると道路からは公園内が見えなくなる。年に2回ほどの草刈りが行われているが、草木が伸びるため春と秋は死角になる。

3



交通安全

緩やかなカーブの道路。天神荘園～緑ヶ丘への通り抜けが多い。大型車がスピードを出して通行するので、登下校時は不安がある。

8



交通安全

スピードを出す車が多い。カーブで車の接近が確認しづらい。車からも歩行者が飛び出してくるよう見える。

9



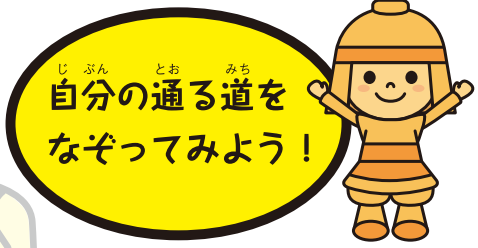
交通安全

防災

「大雨で道に雨水があふれる」とハザードマップで想定されている。速度超過の車が多い。路上駐車により見通しが悪くなることもある。



日吉台小学校



高槻市 はにたん

10



交通安全

日吉幼稚園の通園門の交差点が死角となっており、歩行者側、車側ともに見えにくい。



5



交通安全

高い擁壁のため見通しが悪い。横断歩道もない。うえに、スピードを出した自転車・バイクが角を内回り気味に曲がることがあるため注意。

6



交通安全

イカリ駐車場、塾前。路上駐車が多く、見通しが悪い。駐車場への入り口で、慣れない車は人が通ることを予測できないので注意。

7



交通安全

交通量が多い坂道。自転車・自動車等のスピードが出やすい。歩行者用部分がせまく、ガードレールもないため注意。

4



防災

トンネルの出入り口が坂になっており、雨が降ればトンネル内に水がたまる。雨量が多ければ道路が冠水し歩行できない状態になる。

水路や池には立ち入らない!
川に行くときは大人と一緒にいこうね

	ゆうびんきょく 郵便局
	かんせん つうかくろ 幹線通学路

地震発生時の避難場所 ()