


山や崖、川や水路には

大雨が降ったら

場所身を寄せる

地震が起きたら




防災

①すぐに

②大きな声で

知らない人がついてきたり、連れていかれそうになったら...

誰もが入りやすく、誰からも見えにくい場所には




防犯

飛び出さないためには

道路の手前で

左右の道を

車や自転車が来ていないかを



交通安全

どうすれば安全に登校(生活)できるかな?

3 自分の安全を守る方法を身に付けよう!


地震や大雨が発生したときに、状況が変わりやすい場所

例えば...

- 古びていたり、高さのあるグロッツの側
- 古く、手入れがなされていない住宅の側
- 崖の近く
- 河川敷や水路沿い

大雨

地震




防災

誰もが入りやすく、誰からも見えにくい場所

例えば...

- 人通りの少ない道路やトンネル
- 人気のなく、外から見えにくい公園や公衆トイレ
- 落書きやゴミがそのままにされている場所
- 空き家と思われる住宅

誰もが入りやすく、誰からも見えにくい場所には




防犯

「飛び出し」が発生しやすい場所

例えば...

- グロッツや自動販売機、草木などがあり、見通しが悪い交差点
- 信号機のない横断歩道
- 歩道がない道路、お店や駐車場沿いの道路
- 車と車の間

飛び出さないためには



交通安全

どんな危険があるのかな?

1 校区の危険箇所を知ろう

校区安全マップの使い方

考えてみよう! ~高学年のみなさんへ~


Aさんは、タブレットでBさんのおもしろい写真がこっそり撮れたので、タブレットの中のアプリでクラスのみんなに共有しようとしています。

クラスのみんなに共有したらどんなことが起こると思いますか?

あなたがAさんならどうしますか?


セーフティボランティアさん

通学路や校門のちかくで、みんなが安全に学校に通えるよう見守ってくれています。緑のベストや腕章が目印だよ。



「子ども見守り中」の旗

みんなを見守ってくれている人が、街中にいることを知らせてくれています。たくさんの人に旗を掲示してもらえたら、地域の安全安心にもつながるね。



校区安全マップ

高槻市立三箇牧小学校

年 組



高槻市はにたん

自分だけの安全マップを作ろう!

- 通学路 □ 遊ぶ場所
- △ 危険箇所 (交通安全・防犯・防災の観点)
- ★ セーフティボランティアさんのいるところ

自分の通る道を
なぜってみよう!



三箇牧小学校

1 交通安全



車の交通量が多く注意が必要。用水路横のせまい道路。バイク・自転車も通行するため注意。

3 防犯



唐崎共同墓地の中央が幹線通学路。周辺の見通しも悪く、一人で歩く時には注意が必要。

2 交通安全



ひとどおり人通りが少なく、不審者が出没しやすい。

4 交通安全




新幹線下道路抜け道のため、交通量が多くスピードを出す車も多いので注意が必要。

5 防犯 防災



たんぼ地帯が多く、トラブル時、逃げ込んだり避難する場所がない。

6 交通安全



通学路と直交している車道。やや登りで、車がスピードを上げて通行するので注意が必要。

7 交通安全



道路沿い倉庫が多く、倉庫に出入りするトラック等も多い。登下校の際、注意が必要。

8 交通安全



西面の交差点。交通量が多く、トラック等の大型車の交通量も多いため、注意が必要。


9 防犯



ひとどおり人通りが少なく、一人で歩く時には注意が必要。



水路や池には
立ち入らない!
川に行くときは大人と
一緒に行こうね



地震発生時の避難場所 ()

X	交番
T	郵便局
.....	幹線通学路