校区安全マップ

高槻市立丸橋小学校

年　　組

高槻市
はにたん

4 こんなとき、どうする？～高学年のみなさんへ～

家族や友だちのみんなとも話し合ってみよう♪

あなたは、川の近くに住んでいます。大雨のため川が急に増水し、避難指示が出たため、あなたは家族といっしょにすぐ避難を始めました。避難をしていると、近所の2階建ての家に、足の不自由なおばあさんが一人で住んでいることを思い出しました。家族は誰もおばあさんのことについて気づいていないようです。雨はまだ止みそうにありません。

こんなとき、あなたならどのような行動をしますか？

この問いに正解はありません。友だちの意見を聞いて、話し合ってみましょう。

自分の考え

友だちの意見を聞いて考えたこと

セーフティボランティアさん

通学路や校門のちかくで、みんなが安全に学校に通えるよう見守ってくれています。緑のベストや腕章が目印だよ。

「こども見守り中」の旗

みんなを見守ってくれている人が、街中にいることを知らせてくれています。たくさんの人に旗を掲示してもらえたら、地域の安全安心にもつながるね。

1 校区の危険箇所を知ろう

交通安全

例えば…
- ブロック塀や自動販売機、草木などがあり、見通しが悪い交差点
- 信号機のない横断歩道
- 歩道がない道路、お店や駐車場沿いの道路
- 車と車の間

まとめると… 「飛び出し」が発生しやすい場所



防犯

例えば…
- 人通りの少ない道路やトンネル
- 人気のない、外から見えにくい公園や公衆トイレ
- 落書きやゴミがそのまにされている場所
- 空き家と思われる住宅

まとめると… 誰もが「入りやすく」、誰からも「見えにくい」場所

防災

例えば…
- 古びていたり、高さのあるブロック塀の側
  - 古く、手入れがされていない住宅の側
  - → 地震
- 崖の近く
- 河川敷や水路沿い
  - → 大雨

まとめると… 地震や大雨が発生したときに、状況が変わりやすい場所

3 自分の安全を守る方法を身に付けよう！

どうすれば安全に登校(生活)できるかな？

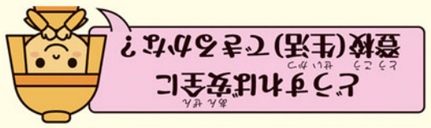

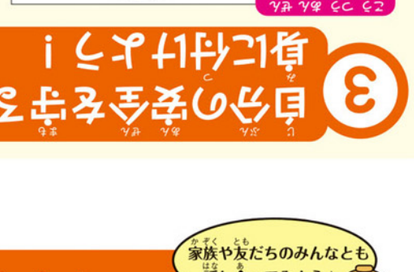

交通安全

飛び出さないためには

道路の手前で

左右の道を

車や自転車が来ていないかを



防犯

誰もが入りやすく、誰からも見えにくい場所には

知らない人がついてきたり、連れていかれそうになったら…

①すぐに　②大きな声で

防災

・地震が起こったら

場所に身を寄せる

・大雨が降ったら

山や崖、川や水路には

答えはこちらから

丸橋小学校

② 自分だけの安全マップを作ろう！

— 通学路　□ 遊ぶ場所
△ 危険箇所（交通安全・防犯・防災の観点）
★ セーフティボランティアさんのいるところ

自分の通る道をなぞってみよう！

高槻市　はにたん

1 交通安全

歩道がなく、路側帯のみの一方通行。通行する際には、自転車や車とのすれ違いに注意が必要。

2 交通安全

北から南への一方通行道路。スピードが出ている車が多く、道もずれており、ミラーも見えにくい。

3 交通安全

南向きに横断歩道がなく、注意が必要。市バスも通る。

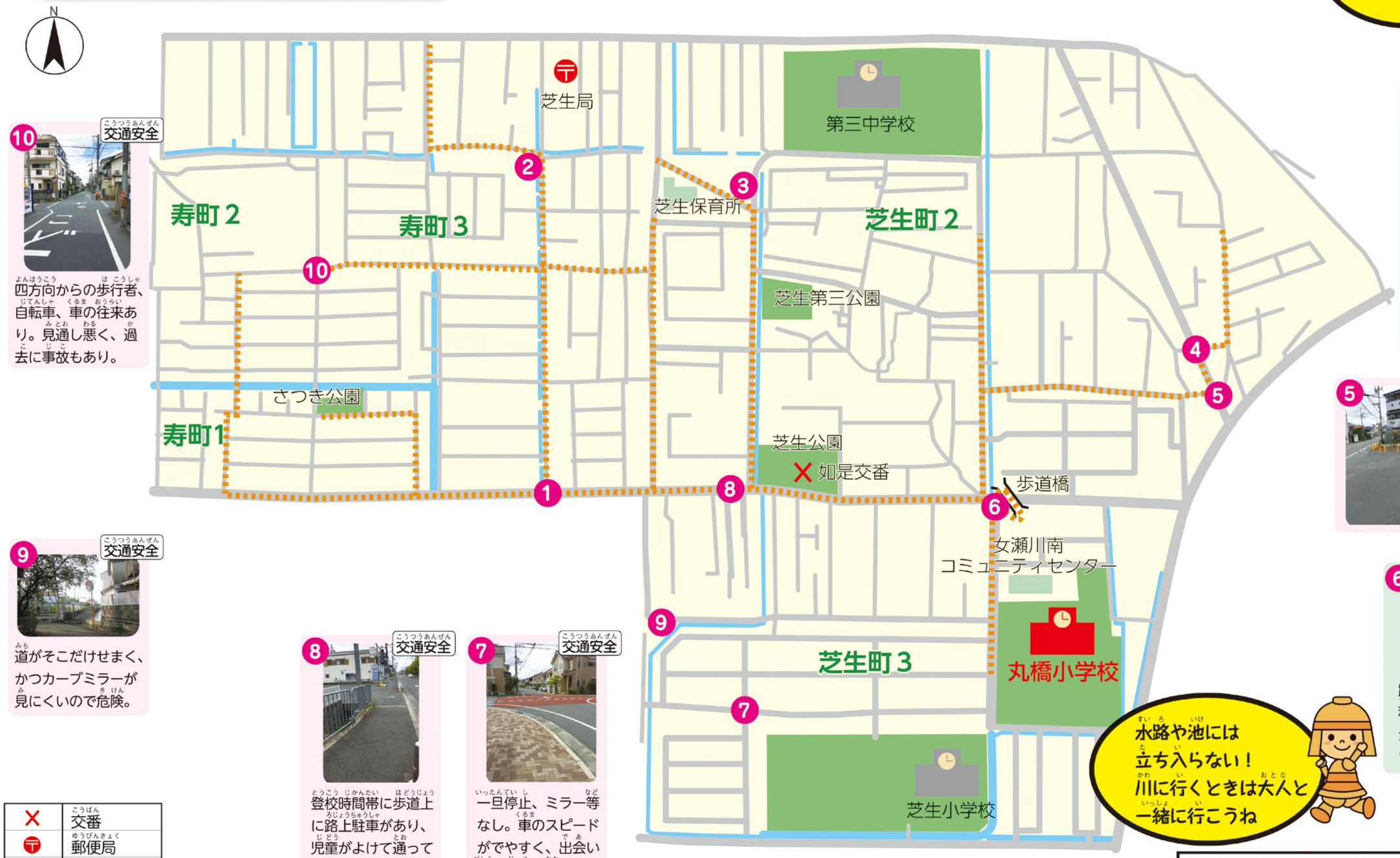

4 交通安全

車の運転手の視線が先の府道に行きがちで、横断歩道を渡る児童に気づきにくく危険。

5 交通安全

芝生町１丁目方向からの道（高架下）と、交差点からの道が合流する地点の見通しが悪い。

6 防災

路上に水たまりができる程度の降雨があると排水が滞り、歩道橋上に水たまりができる。

7 交通安全

一旦停止、ミラー等なし。車のスピードがでやすく、出会い頭の事故が多い。

8 交通安全

登校時間帯に歩道上に路上駐車があり、児童がよけて通っている。

9 交通安全

道がそこだけせまく、かつカーブミラーが見にくいので危険。

10 交通安全

四方向からの歩行者、自転車、車の往来あり。見通し悪く、過去に事故もあり。

水路や池には立ち入らない！
川に行くときは大人と一緒に行こうね

✕	交番
〒	郵便局
……	幹線通学路

地震発生時の避難場所（　　）

令和５年３月発行