校区安全マップ

高槻市立南大冠小学校

年　　組

高槻市
はにたん

1 校区の危険箇所を知ろう

どんな危険があるのかな？

交通安全

例えば…

- ブロック塀や自動販売機、草木などがあり、見通しが悪い交差点
- 信号機のない横断歩道
- 歩道がない道路、お店や駐車場沿いの道路
- 車と車の間

まとめると…

「飛び出し」が発生しやすい場所

防犯

例えば…

- 人通りの少ない道路やトンネル
- 人気のない、外から見えにくい公園や公衆トイレ
- 落書きやゴミがそのままにされている場所
- 空き家と思われる住宅

まとめると…

誰もが「入りやすく」、誰からも「見えにくい」場所

防災

例えば…

- 古びていたり、高さのある ブロック塀の側
- 古く、手入れがされていない住宅の側

地震

- 崖の近く
- 河川敷や水路沿い

大雨

まとめると…

地震や大雨が発生したときに、状況が変わりやすい場所

2 自分の安全を守る方法を身に付けよう！

交通安全

飛び出さないためには

道路の手前で

左右の道を

車や自転車が来ていないかを

防犯



誰もが入りやすく、誰からも見えにくい場所には

知らない人がついてきたり、連れていかれそうになったら…

①すぐに　②大きな声で

防災

- 地震が起こったら

場所に身を寄せる

- 大雨が降ったら

山や崖、川や水路には

答えはこちらから

3 どうすれば安全に登校(生活)できるかな？

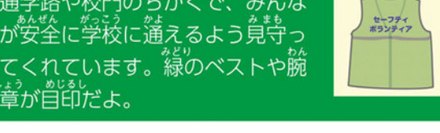

4 こんなとき、どうする？～高学年のみなさんへ～

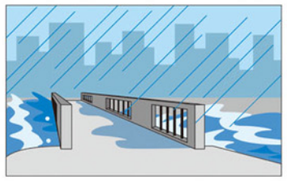

あなたは、川の近くに住んでいます。大雨のため川が急に増水し、避難指示が出たため、あなたは家族といっしょにすぐ避難を始めました。避難をしていると、近所の2階建ての家に、足の不自由なおばあさんが一人で住んでいることを思い出しました。家族は誰もおばあさんのことについて気づいていないようです。雨はまだ止みそうにありません。

こんなとき、あなたならどのような行動をしますか？

この問いに正解はありません。友だちの意見を聞いて、話し合ってみましょう。

自分の考え

友だちの意見を聞いて考えたこと

セーフティボランティアさん

通学路や校門のちかくで、みんなが安全に学校に通えるよう見守ってくれています。緑のベストや腕章が目印だよ。

「こども見守り中」の旗

みんなを見守ってくれている人が、街中にいることを知らせてくれています。たくさんの人に旗を掲示してもらえたら、地域の安全安心にもつながるね。

南大冠小学校

② 自分だけの安全マップを作ろう！

— 通学路　□ 遊ぶ場所
△ 危険箇所（交通安全・防犯・防災の観点）
★ セーフティボランティアさんのいるところ

自分の通る道をなぞってみよう！

高槻市　はにたん

1 交通安全

道路が広いため、スピードを出して走る車が多く、注意が必要。

2 交通安全

信号がない横断歩道や横断歩道のない場所があるため左右をよく見て通行する。

3 交通安全

交通量も多く、道が細くなっている。信号や歩道、横断歩道も少ないため、左右を見て横断すること。

4 防災

雨が降ると水位が上がりやすい。普段から近寄らない。校区内には水路がたくさんあるので同様に危険なので入らないようにする。

5 交通安全

車の往来が多く、注意が必要。

6 交通安全 防犯

交公園からボールを追いかけて飛び出すことがある。飛び出さないように注意。
犯人通りが少ない。

7 交通安全

三方向から車が通るため危ない。

8 交通安全

道幅がせまい。交通量が多い。減速しないまま通行する車が多く注意が必要。

水路や池には立ち入らない！
川に行くときは大人と一緒に行こうね

9 防犯

夕方、暗くなりやすい。不審者注意。

10 交通安全

通り抜けの車が多い。スピードを出して危険。路上駐車も多く子どもの飛び出し注意。

×	交番
〒	郵便局
……	幹線通学路

地震発生時の避難場所（　　）

令和５年３月発行